



Welkom in Logatec

Logatec - raakpunt
van natuurlijke en culturele rijkdom

Welkom in Logatec
Logatec - raakpunt van natuurlijke en culturele rijkdom

Auteur: verzameld en bewerkt door Renata Gutnik, Gemeente Logatec
Uitgever: Gemeente Logatec

Deskundige raadgeving:
Anton Marn
Aleksander Jankovič Potočnik
Janez J. Švajncar
Bibijana Mihevc

Vertaling: Vertaalbureau Julija

Foto's: Renata Gutnik
Andrej Korenc
Rafael Marn
Gorazd Šemrov
Alenka Gorza Jereb
Robert Brus
Alojz Skvarča
Marko Masterl
arhief Gemeente Logatec

Illustraties: Matej Zupančič
Ad Pirum

Design: Anton Marn, Ad Pirum

Druk: Ad Pirum

Editie: 1
3. editie

Logatec, 2017

CIP - Kataložni zapis o publikaciji
Narodna in univerzitetna knjižnica, Ljubljana

913(497.4Logatec)(036)(0.034.2)

GUTNIK, Renata

Welkom in Logatec [Elektroniski vir] : Logatec, raakpunt van natuurlijke en culturele rijkdom / [verzameld en bewerkt door Renata Gutnik ; vertaling Vertaalbureau Julija ; foto's Renata Gutnik ... [et al.] ; illustraties Matej Zupančič, Ad Pirum]. - 3e ed. - Logatec : Gemeente, 2017

Način dostopa (URL): <http://d2rpb10jy944s.cloudfront.net/IZBOR/EBROCHURE/NETHERLANDS.pdf>. - Izv. stv. nasl.: Dobrodošli v Logatecu

ISBN 978-961-6918-26-8 (pdf)

1. Gl. stv. nasl. 287298304

Deze brochure bevat slechts een deel van de beschikbare informatie. U vindt een gedetailleerder overzicht van het aanbod van de gemeente Logatec op de website:

www.logatec.si

I FEEL
SLOVENIA

WELKOM IN LOGATEC

Logatec - raakpunt van natuurlijke en culturele rijkdom

Logatec, 2017





- | | | | | |
|----------------------------------|---|--|-----------------------------------|--|
| 1. Napoleonov drevored (str. 13) | 10. Požiralnik Pod stenami (str. 10) | 18. Galerija in keramična delavnica Laze (str. 45) | 24. Kapelica na Brodu | Zbirka starega kmečkega orodja (str. 45) |
| 2. Logaška jama (str. 14) | 11. Naravni most Škofji Lom | 19. Cerkev sv. Mihaela | 25. Grad Logatec (str. 34) | Cerkev sv. Janeza Krstnika (str. 46) |
| 3. Gradišnica (str. 13) | 12. Laška kukava | 20. Cerkev sv. Marije v Leševju (str. 37) | Cerkev Matere božje (str. 38) | Kip sv. Janeza Nepomuka (str. 46) |
| 4. Planinsko polje (str. 10, 25) | 13. Gozdna učna pot v Kališah | 21. Rimska utrdba na Lanišču (str. 30) | Cerkev sv. Križa | 29. Cerkev sv. Katerine |
| 5. Vranja jama (str. 14) | 14. Zelena dolina (str. 22) | 22. Cerkev sv. Nikolaja (str. 37) | 26. Cerkev sv. Janeza Evangelista | 30. Cerkev Sv. Treh Kraljev |
| 6. Skednena jama (str. 14) | 15. Žejna dolina (str. 17) | 23. Kapela sv. Jožefa | 27. Cerkev sv. Barbare (str. 38) | 31. Cerkev sv. Miklavža |
| 7. Najdena jama (str. 14) | 16. Matjaževe kamre (str. 17) | 24. Tollazzijeva štirna (str. 37) | 28. Tomažinov mlin (str. 34, 46) | 32. Cerkev sv. Marjete (str. 38) |
| 8. Mačkovića (str. 14) | 17. Jama Sv. Treh Kraljev (str. 14, 17) | 25. Cerkev sv. Jožefa | Zemljanke (str. 34, 45) | 33. Cerkev sv. Mihaela |
| 9. Logarček | | | | 34. Cerkev sv. Hieronima (str. 38) |

Waar ligt Logatec? In Europa. In Slovenië.

Slovenië - de Republiek Slovenië - is een democratische republiek in het zuidelijke deel van Midden-Europa en in het uiterste noordelijke deel van het Middellandse Zeegebied. Het land grenst in het westen aan Italië, in het noorden aan Oostenrijk, in het noordoosten aan Hongarije en in het oosten en zuiden aan Kroatië. De hoofdstad van Slovenië is Ljubljana. De officiële taal is het Sloveens; in gebieden met een groot aantal inwoners van de Italiaanse en Hongaarse nationale minderheid zijn ook het Italiaans en respectievelijk het Hongaars een officiële taal. Slovenië bevindt zich op het raakpunt van de Alpen, het Middellandse Zeegebied, het Pannonische bekken en de Dinarische Alpen. Het is verdeeld in gemeenten en strekt zich uit over 20 273 km². De Sloveense kust aan de Adriatische Zee is 46,6 km lang. De hoogste berg van het land is de Triglav (2 864 m).

De Republiek Slovenië is lid van de Verenigde Naties, de NAVO en de Europese Unie.

De gemeente Logatec

De gemeente Logatec bevindt zich in Midden-Slovenië - in het centrum van de regio No-tranjska - op het raakpunt van twee belangrijke geografische macrogebieden: de Alpen en de Dinarische Alpen. Ze grenst aan de gemeenten Vrhnika, Dobrova-Polhov Gradec, Žiri, Idrija, Ajdovščina, Postojna, Cerknica en Gorenja vas - Poljane. Krachtens een nationaal besluit kreeg de plaats Logatec op 14 januari 2006 de status van stad. De gemeente viert haar feestdag op 20 september ter herinnering aan de overheveling van het districtsbestuur vanuit Planina naar Gornji Logatec in 1875. Er zijn 19 plaatsen, die verenigd zijn in acht lokale gemeenschappen. De grootste plaatsen zijn Logatec, het middelste en grootste dorp in het centrum van Logaška polja, Rovte waar de ongerepte natuur het hele jaar door uitnodigt tot activiteiten, Hotedršica aan de rand van de Hotenjski-vlakte en Laze z Jakovico aan het beroemde Planinsko Polje.

Coördinaten: 45°55'N, 14°14'E

Oppervlakte: 173,1 km²

Hoogte boven de zeespiegel: 476 m

Aantal inwoners: ca. 13 000 +

Hoogste punt: Srnjak na Hrušici, 918 m

Laagste punt: Planinsko Polje, 443 m

Klimaat: gematigd continentaal

Oudste schriftelijke bronnen die melding maken van Logatec: rond 425 ontstond de bekende kaart van het Romeinse wegennetwerk, Tabula Peutingeriana genaamd. Daarin wordt de plaats Longatica als etappeplaats tussen Hrušica en Vrhnika vermeld.

Wie kommt man nach Logatec?

Nach Logatec führen Straßen aus 6 unterschiedlichen Richtungen: aus Ljubljana (Nordwest), aus Koper (Südwest) über Postojna (Süd), aus Idrija (Nordwest), Cerknice (Südost), Ajdovščina (West) und aus Žiri (Nord).

Entfernung zu größeren Städten:

29 km bis Ljubljana
55 km bis Brnik
89 km bis Koper
10 km bis Vrhnika
24 km bis Cerknica
21 km bis Postojna
24 km bis Žiri
58 km bis Kranj
33 km bis Ajdovščina

Nach Logatec gelangt man über unterschiedliche Straßen oder mit dem Zug. Wenn Sie alle Straßen in der Gemeinde befahren wollen (außer die Fahrradwege), sind es insgesamt 799,3 km.

Vom Flughafen nach Logatec?

Der nächstgelegene Flughafen bei Logatec ist der zentrale slowenische Jože-Pučnik-Flughafen bei Brnik (www.lju-airport.si), der 55 km von Logatec entfernt ist. Vom Flughafen bis zum Hauptbahn- (<http://www.slo-zeleznice.si/>) und Busbahnhof Ljubljana (<http://www.ap-ljubljana.si/>), wo man nach Logatec umsteigen muss, gelangen Sie am bequemsten mit einem öffentlichen Bus. Die Fahrt dauert 45 Minuten. Der Bus vom Flughafen zum Busbahnhof verkehrt von Montag bis Freitag jede Stunde: von 5. bis 20. Uhr; samstags, sonntags und feiertags verkehrt er jede zweite bis dritte Stunde: von 7. bis 20. Uhr.

Schon bei der Landung stehen Ihnen die gewünschten Informationen über Buslinien, die Sie zum Haupt- und Busbahnhof Ljubljana bringen, zur Verfügung. In Ljubljana steigen Sie dann in einen Bus oder Zug nach Logatec um. Die Fahrt von Ljubljana nach Logatec (Bus oder Zug) dauert ca. 40 min. Am Flughafen können Sie auch ein Auto (Rent-a-Car) oder Taxi mieten. Die Autofahrt von Brnik nach Logatec bei normalen Fahrtbedingungen dauert ca. 30-40 Minuten.





Waar komt de naam Logatec vandaan?

Er bestaan verschillende versies over de oorsprong van de naam Logatec. Een eerste verklaring werd gegeven door Valvasor, die stelt dat de naam is afgeleid van het Latijnse woord Longaticum en de Duitse naam Loitsch. Volgens een andere verklaring gaat het om een afleiding van het woord 'log', de kern van de naam Logatec. In het Woordenboek van de Sloveense schrijftaal wordt 'log' verklaard als »(moerassig) grasland aan water, gewoonlijk gedeeltelijk begroeid met bomen«. Dat zal wel kloppen, aangezien de vlakte van Logatec - tot bij de uitvoering van aanpassingen - van Gorenji Logatec tot Dolenji Logatec al verscheidene keren werd overstroomd en moerassig werd.

Geschiedenis van Logatec

De oppervlakte kreeg hier zijn huidige uitzicht in het vroege en midden-trias. Tijdens het pleistoceen verdween het oppervlaktewater onder de grond en in die periode begon eveneens de sterke karstvorming, die het reliëf zo heeft vervormd als vandaag de dag nog zichtbaar is. Archeologische vondsten in de »Matjaževa kamre« getuigen al van de menselijke aanwezigheid in het paleolithicum, tijdens de oude en jonge steentijd. Er zijn eveneens bewijzen gevonden van nederzettingen uit de ijzertijd in het vlakke deel van de ponoor Logaščica en in Pusto Polje onder de heuvel Ostri Vrh. De centrale prehistorische vesting bevond zich op de heuvel Velike Bukve bij Gorenji Logatec. Daar zijn nog altijd overblijfselen zichtbaar van terrassen waarop houten objecten stonden.

In de Romeinse periode, toen de weg tussen Aquilea en Aemona (nu Ljubljana) via Logaško Polje liep, werd op de strategisch belangrijke doorgangspost tussen het bekken van Ljubljana en Hrušica een halte aangelegd, die antieke wegenkaarten aanduiden als mansio Longatico. Tijdens de middeleeuwen bevond het administratieve centrum van de plaats zich in Gorenji Logatec. Tot de aanleg van de spoorlijn was Logatec een plaats van voermannen, waarvan nu de architectuur van de grote hoeven langs de weg nog getuigt. Na 1857, toen het vervoerwezen afnam, wonnen houtwinning, zagerijen en houthandel aan belang. De overheveling van het districtsbestuur, van het gerecht en van de belastingdienst in 1875 vanuit Planina naar Logatec beïnvloedde eveneens de ontwikkeling van de plaats. Tijdens het interbellum was Logatec een grensplaats en het centrum van het district Drau banovina.

Ook vandaag biedt Logatec nog de bewonderenswaardige dorps-, handels- en sacrale architectuur van Notranjska. Een bewijs van de rijke bouwcultuur is het slot in Gorenji Logatec evenals verschillende goed bewaarde hoeven langs de weg en economische gebouwen.





Natuurlijk erfgoed

Bijna de helft van het grondgebied van de gemeente Logatec is beschermd door natuurbeschermingsprojecten die elkaar grotendeels overlappen en zich vooral in het zuidelijke deel van de gemeente concentreren: van Planinsko Polje helemaal tot Logatec, Kalce en Hotedršica. In de genoemde plaatsen gaat het om het project Natura 2000, ecologisch belangrijke gebieden en deels om gebieden met natuurwaarden. Voor het merendeel houden ze verband met de wereld van de karst en met de karstverschijnselen in de gemeente.

Planinsko Polje



Planinsko Polje is een van de typische karstvelden die ontstaan in de vallei van Notranjska. Het gebied strekt zich uit over een oppervlakte van 11 km². De vrij vlakke bodem wordt soms overstromd door de rivier Unica, die aan de oppervlakte komt bij “Planinska jama” en langzaam meandert naar de ponoren aan de overkant van de polje.


De rivier treedt af en toe buiten haar oevers en overstroomt weiden en velden, bij grotere overstromingen ook de weg die de dorpen aan beide kanten van de polje met elkaar verbindt. De straten en wegen zijn vandaag verhoogd en bij kleinere overstromingen berijdbaar. In het verleden konden de inwoners zich bij overstromingen enkel met bootjes van de ene plaats naar de andere begeven. Dankzij het landschap, dat elk jaargetijde weer anders is, is Planinsko Polje een interessante plek voor iedereen die graag in de natuur vertoeft. De meest geliefde recreatieve activiteiten zijn wandelen, joggen, fietsen, paardrijden en 's winters ook ijsschaatsen. In Unica zijn talrijke watersporten mogelijk, onder andere zwemmen en vissen; bij overstromingen kunnen ook boottochtjes worden gemaakt.

Dit is de meest noordwestelijke vindplaats van de sterhyacint (*Scilla litardierei*), inheems in de Dinarische karstvelden. Verder nestelen hier ook de kwartelkoning (*Crex crex*), de sperwergrasmus (*Sylvia nisoria*), de grauwe klauwier (*Lanius collurio*) en de ijsvogel (*Alcedo atthis*).

De rivier Unica

Het stroomgebied van de Ljubljana wordt doorsneden van wateren vol Sloveense bezienswaardigheden zoals het verdwijnende meer van Cerknica, Rakov Škocjan, de befaamde grot van Postojna, talrijke bronnen bij Vrhnika en natuurlijk Planinsko Polje. In Planinsko Polje heet de Ljubljana 'Unica'. Dat is een van de zeven namen van de karstrivier die al voor de ijstijden bovengronds stroomde en zich nadien langzaam een ondergrondse weg in de kalksteen baande. Het water verdwijnt in verschillende ponoren. Bij een lage waterstand verdwijnt het al voor het dorp Laze, bij hoger water stroomt het uit de bedding in meanders naar de noordelijke rand van de polje, waar de grootste ponoren 'Pod stenami' zijn. In de buurt bevinden zich »Putikovi štirni« - twee gouffres, afgeschermd met een net dat verstopping door alles wat drijft en door het water wordt meegevoerd, moet verhinderen. Ze ontleen hun naam aan Tsjechisch Viljem Putik, de leider van de waterwerken in Planinsko Polje. Wanneer het debiet van Unica in het zuidelijke deel van de polje meer dan 60 m³/s bedraagt, kunnen de ponoren niet meer al het water slikken waardoor de rivier uit zijn oevers treedt en de polje overstroomt. Dan verandert de polje in een meer waar enkel nog de boomtoppen uitsteken. De overstromingen komen vooral in de herfst voor en duren gemiddeld anderhalve maand per jaar. De omvang ervan kan erg verschillen. Bij kleinere overstromingen bedekt het water een gebied van ongeveer 2 km², bij grotere kan dat 11 km² zijn. Uitzonderlijk grote overstromingen





vonden plaats in 1820 en in 1923. Toen werd de heuvel 'Jakovški hrib' tot eiland omgevormd doordat het water alle wegen die ernaartoe leidden, had overstroomd. De rivier Unica is een van de meest geliefde Europese wateren voor sportvissen op de vlagzalm, maar er komen ook andere vissoorten voor: snoeken, rivierforellen en karpers.

Napoleons lindenallee

De lindenallee is een van de langste en meest bekende allees in Slovenië. De laan is 1900 meter lang en wordt gevormd door 290 kleinbladige (*Tilia cordata*) en grootbladige lindes (*Tilia platyphyllos*). De dominante ligging van de allee, bij het binnenkomen van het dorp, is een karakteristiek kenmerk van Logatec. Volgens de mondelinge overlevering werd hij in 1810 aangelegd ter herinnering aan het huwelijk van Napoleon Bonaparte met Marie Louise, de dochter van de Oostenrijkse keizer Frans II. Om die reden droeg de allee toen de naam van Louise, in de loop der tijd vond de naam »Napoleons allee« ingang.

Jačka

In het midden van het dorp, in de ponoor Jačka, verdwijnt de rivier Logaščica onder de grond. Eerst stroomt hij door de vlakke bedding in Logaško Polje om dan ongeveer 300 meter voor de ponoor 20 meter lager in de diepe, nauwe vallei Jačka te storten. Die eindigt met een loodrechte wand waarin zich verschillende met netten afgedekte gouffres bevinden. Het water stroomt naar de westelijke bronnen van de Ljubljana in Vrhnika.

Bij weinig regenval laten de gouffres al het water door. Wanneer na periodes van hevige neerslag de karstondergrond vol is, blijft het water staan en stijgt het niveau sterk. De laatste grote overstroming, waarvan de gevolgen nog steeds zichtbaar zijn op de huizen in de buurt, dateert van 1979. Nadien werd in het brongebied van de rivier een dam gebouwd die bij hevige regenval een overstromingsgolf tegenhoudt en zo overstromingen voorkomt.

Gradišnica

Gradišnica is een 201 meter diepe schacht op de noordwestelijke helling van Gradišče. De toegangsschacht is 25 bij 35 meter groot en 65 meter diep. Onder de ingang loopt de “Krausov hodnik” steil naar beneden tot een diepte van ongeveer 130 meter, daaronder bevinden zich de zalen van Hauer en van Putik. Vanuit de zaal vertrekken verschillende kleinere gangen die uitlopen op een sifon. In de grot schommelt het waterpeil rond de 60 meter. Soms bereikt het hoogwater van de Ljubljana, dat ondergronds loopt van aan de ponoor aan de rand van

Planinsko Polje naar de bron in Vrhnika, deze plaats. J. V. Valvasor kende Gradišnica al en noemde het “Vražja jama”, de Duivelsgrot. Informatie en mogelijkheid tot bezichtiging na voorafgaande afspraak op jdl@jdl.si (Speleologievereniging Logatec)

Logaška Cave

Logaška jama werd in 1962 ontdekt. Hij heeft een 30 meter diepe toegangsschacht waaronder een bijna horizontale gang loopt, die bezoekers enkel onder begeleiding van speleologen kunnen bekijken.

Informatie en mogelijkheid tot bezichtiging na voorafgaande afspraak op jdl@jdl.si

Skednena Cave

Skednena jama bevindt zich aan de noordelijke rand van Planinsko Polje, ten oosten van de heuvel “Lanski vrh”. De grot is 209 meter lang en 30 meter diep. Er zijn drie ingangen: twee horizontale in de instortingsdolines en een schacht die toegang geeft tot de grot bij de zuidelijke ingang. De grot strekt zich uit van noord naar zuid en is van het tunneltype. Door de ingangen in de dolines en het bos boven de grot, dat de wind tegenhoudt, koelt's winters de lucht in de grot af waardoor zich in de hele grot druipstenen uit ijs en een structurele bodem vormen.

Informatie en mogelijkheid tot bezichtiging na voorafgaande afspraak op jdl@jdl.si

Vranja Cave



Hier bevindt zich eerst een opening van 90 meter lang en 60 meter breed. De bodem ervan helt af naar het zuiden, waar de enorme ingang van 326 meter lang en 90 meter diep tot Vranja jama in een schilderachtige wand ligt. Van bij de ingang in de richting van het zuiden leidt de “Veliki rov” naar beneden en splitst zich achter de toegangszaal in drie gangen. Naar het zuidoosten loopt de grootste, droge gang met druipstenen dood. De middelste “Zvezni rov” loopt verder naar het zuiden en leidt via een 6 meter hoog niveauverschil naar de “Mrzla jama”.

Informatie en mogelijkheid tot bezichtiging na voorafgaande afspraak op jdl@jdl.si

Mačkovica

Mačkovica is een 1 280 meter lange en 51 meter diepe grot in de onmiddellijke nabijheid van Laze. De toegangsgang daalt lichtjes en verbreedt in de “Mala dvorana”. Die staat bekend om zijn terrassen waarover bij grotere overstromingen van Planinsko Polje het water stroomt en miniatuurwatervallen vormt. Van hieruit gaat een korte gang naar omhoog tot de overgang met de “Velika dvorana” met een volume van 30 000 m³.

Informatie en mogelijkheid tot bezichtiging na voorafgaande afspraak op jdl@jdl.si





Jama Sv. Treh Kraljev

Langs de weg die naar de »Vrh Svetih Treh Kraljev« leidt, ligt de ingang tot een kunstmatige horizontale gang die onder de hele Top loopt. De uitgravingen gebeurden in de jaren dertig bij de bouw van de militaire Rupnik-verdedigingslinie. Daarbij stootte men op de »Jama Svetih Treh Kraljev«, een meer dan één kilometer lang en 70 meter diep stelsel van kleinere gangen. Informatie en mogelijkheid tot bezichtiging na voorafgaande afspraak op jdl@jdl.si

Matjaževe kamre

Ongeveer 2 kilometer voor Sopot bevinden zich in de rotswand boven de linkeroever van de rivier Sora zes ingangen naar »Matjaževe kamre« (»Kamers van Matjaž«). Dat zijn de overblijfselen van een ooit actieve watergrot die de Sora heeft uitgesleten. De kamers zijn een heus gangenlabyrint in meerdere verdiepingen, met druipstenen en melksteen op de wanden. De lengte van alle gangen bedraagt ongeveer 500 meter. Behalve archeologische vondsten (overblijfselen van stenen werktuigen van jagers uit de ijstijd) werden er ook resten van fauna uit de ijstijd ontdekt.

Informatie en mogelijkheid tot bezichtiging na voorafgaande afspraak op jdl@jdl.si

Žejna dolina

De vallei bij Medvedje Brdo is vooral interessant omwille van het verhoudingsgewijs natuurlijke behoud van de rivier waarvan de grote schommelingen van het waterniveau typisch zijn. In het midden van de vallei loopt het meeste water naar het westen in de »Kmetovo brezno«, een echt labyrint van horizontale gangen net onder de oppervlakte. De schacht is over een lengte van 335 meter en een diepte van 15 meter onderzocht. Ten oosten van de ponoor liggen aan beide zijden van de weg moerassige graslanden waar enkele bedreigde plantensoorten groeien, met als meest opvallende de vleesetende lange zonnedauw, maar ook de ronde zonnedauw en de uiterst zeldzame groenknolorchis. De vallei loopt nog verder door naar het zuiden, de rivier wordt gevoed door talrijke kleine bijrivieren en verdwijnt samen met de Hotenjka in verschillende ponoren ten westen van Hotedršica.

Erikov ribnik

»Erikov ribnik« is in de regio een karakteristieke vijver met een eiland. Het wateroppervlak van de vijver, die in privéhanden is, bedraagt 3 800 m², het diepste punt is 2 meter. Het paradijs voor forelvisseren werd in 1970 vernieuwd, het dateert echter van voor de Eerste Wereldoorlog. Op het eilandje in het midden van de vijver nestelen eenden, vaak worden er ook ijsvogels opgemerkt. Het visseizoen loopt van eind maart tot 20 september.

Jezerc

Op de bodem van de doline ten zuiden van Prezid (Zaplana) bij Logatec ligt een hoogmoeras dat ontstaan is door het stijgen van een ondiep meertje. Naast veenmos treffen we hier ook typische vertegenwoordigers van hoogmoeras aan: ronde zonnedauw (*Drosera rotundifolia*), eenarig wollegras (*Eriophorum vaginatum*) en de kleine veenbes (*Oxycoccus palustris*). Het veen is in het midden iets hoger. Het moeras heeft geen zichtbare watertoevoer of -afvoer en ligt 491 meter boven het zeeniveau.

Račevsko jezero


Dit is een kleiner meer dat ontstaan is in het brongebied van de rivier Račeva. Het heeft een driehoekige vorm, is 120 meter lang en 100 meter breed. Het diepste gemeten punt ligt op 5,5 meter, de gemiddelde diepte bedraagt 2,9 meter. Bij een maximale waterstand bedraagt de oppervlakte van het meer 0,85 hectare, dat schommelt echter sterk. Eenmaal per jaar droogt het meer dat een paaiplaats is voor kikkers, zelfs uit. Hoewel het een van de kleinste meren in Slovenië is, is het uiterst interessant omwille van zijn ligging op de overgang tussen de alpiene en de Dinarische wereld en het is het enige meer in dit deel van Slovenië.

Watervallen bij Sopot

Bij de samenloop van Rovtarska Sovra en Popitova Sovra zijn in de gedolomitiseerde kalksteen kleine terrassen gevormd waarover het water in verschillende niveaus loopt. Het opvallendst zijn twee watervallen van 5 à 7 meter hoog.

Voetsporen van een dinosaurus

In de buurt van Medvedje Brdo werden op een rotsachtige ondergrond versteende afdrukken gevonden die bekend staan als voetsporen van een dinosaurus. Er zijn 6 voetafdrukken bewaard van ongeveer 10 cm groot, die u ertoe aanzetten om in gedachten een goede 200 miljoen jaar in de tijd terug te keren. Door erosie is het onmogelijk vast te stellen welk soort roofdier er heeft rondgelopen. Men kan enkel bepalen dat het sporen zijn van een kleinere, drietenige en tweepotige dinosaurus. De afdrukken zijn van uitzonderlijk belang aangezien ze de enige in Slovenië zijn.





Dieren- en plantenwereld


Op het grondgebied van de gemeente Logatec vinden we dieren in vrijheid die typisch zijn voor het grootste deel van Slovenië. In de beschermde gebieden kunnen we echter ook bepaalde bedreigde en inheemse soorten aantreffen.


In de buurt van Hotedršica zijn enkele buitengewoon interessante locaties met een fascinerend hydrologisch, geomorfologisch en botanisch natuurlijk erfgoed. De belangrijkste plekken zijn Žejna in Zelena dolina (“Groene vallei”) met laagmoeras en moerassige weilanden, die de biotoop vormen van enkele zeldzame planten zoals de vleesetende ronde zonnedauw (*Drosera anglica*), de lange zonnedauw (*Drosera rotundifolia*) en het gewone vetblad (*Pinguicula vulgaris*).

Er is ook een rijke waterfauna aanwezig: hier leven wilde eenden, libellen, rivierkreeften en vuurbuikpadden.

De uitgestrekte wouden in de buurt van Hotedršica bieden reewild en roodwild, beren, everzwijnen, lynxen, wilde katten en vossen goede leefomstandigheden.

De meest voorkomende boomsoorten zijn den, beuk, spar, bergahorn, gewone es, ruwe iep en haagbeuk. Erg interessant zijn de talrijke sparrenmutaties. Het ongewoonst is de zuilvormige spar in Novi Svet: het onderste derde van de kruin is normaal ontwikkeld, de twee bovenste derden zijn echter smal zoals bij cipressen.





De belangrijkste planten in Planinsko Polje zijn ruwe smele, pimperl, grote weegbree, addertong, klokjesgentiaan, melkeppe en zonnedauw. Het is de enige vindplaats in Slovenië van de bedreigde sterhyacint (*Scilla litardierei*), een meerjarige plant met lichtblauwe bloemblaadjes. Door de vermelde planten is het hele gebied beschermd en geldt het als onschatbaar botanisch natuurlijk erfgoed.

De meest voorkomende boomsoorten in de naburige bossen zijn spar en den, gevolgd door loofbomen, vooral beuk.

Bij de in het bos levende dieren overheersen ree en roodwild. De wouden in het achterland van Planinsko Polje zijn eveneens het leefgebied van de bruine beer en de lynx.

In de polje treffen we 78 verschillende vlindersoorten aan, onder andere ook het bedreigde pimperlblauwtje, de pijpbloemvlinder en de moerasparelmoervlinder.

Het rijke mozaïek aan landschappen met overstromingsweiden, struikgewas en bomen in Planinsko Polje biedt talrijke vogels uitstekende omstandigheden om te nestelen. De meest voorkomende zijn de kwartelkoning, de poelsnip, de veldleeuwerik, het paapje, de grasmus en de sperwergrasmus.

De polje is bovendien een uitstekende rustplaats voor trekvogels zoals de witte en zwarte ooievaar, de grijze en de grote witte reiger, voor vele eenden, strandlopers en ijsvogels die in de overstromde ondiepe plaatsen een overvloed aan voedsel vinden. Af en toe duikt er in Planinsko Polje ook een zeearend op. Omwille van de kwartelkoning die al overal ter wereld bedreigd is, kreeg Planinsko Polje de internationale aanduiding van belangrijk vogelgebied IBA (Important Bird Areas).

Het grondgebied van Zaplana en Medvedje Brdo is onder andere het thuis van de kleine hoefijzerneus (*Rhinolophus hipposideros*). In de Illyrische eiken- en haagbeukenbossen en de Illyrische beukenbossen van Menišija en in de ondergrond aldaar treffen we de volgende planten- en diersoorten aan: carniolische sleutelbloem (*Primula carniolica*), vogelwaterjuffer (*Coenagrion ornatum*), halskever (*Leptodirus hochenwarti*), Buxbaumia viridis, Euraziatische lynx (*Lynx lynx*), bruine beer (*Ursus arctos*), wolf (*Canis lupus*), kleine hoefijzerneus (*Rhinolophus hipposideros*), geelbuikvuurpad (*Bombina variegata*), Italiaanse kamsalamander (*Triturus carnifex*), steenkreeft (*Austropotamobius torrentium*), beukenbokter (*Morimus funereus*) en nauwe korfslak (*Vertigo angustior*).

Ongetwijfeld domineert naar aloude gewoonte de zevenslaper alle bosbewoners.





Cultureel erfgoed

Logatec heeft een rijke culturele geschiedenis. Een bewijs daarvan zijn de talrijke soorten cultureel erfgoed: in het nationale register zijn meer dan 200 eenheden opgenomen. We stellen u enkel de opvallendste voor.

Het gebied Logatec werd gedurende de hele geschiedenis tot aan de uitbouw van het moderne wegennet beschouwd als een van de belangrijkste strategische punten bij de overgang van het Appenijnse schiereiland naar Centraal-Europa. Het is de enige grote doorgang tussen de Alpen en de zee, en legers hebben dat feit in het verleden heel handig uitgebuit. Net omwille van de natuurlijke rijkdom en de doorgangsmogelijkheden tussen verschillende gebieden liepen doorheen Logatec grote historische strategische »grenzen«, gaande van het Romeinse verdedigingssysteem met een heel netwerk van vestigingen en omwallingen, het zogenaamde *Claustra Alpium Iuliarum*, tot de grens van Rapallo, de Alpenwal en de Rupniklinie. Logatec heeft een buitengewoon belangrijke functie vervuld in het achterland van het Isonzofront tijdens de Eerste Wereldoorlog.

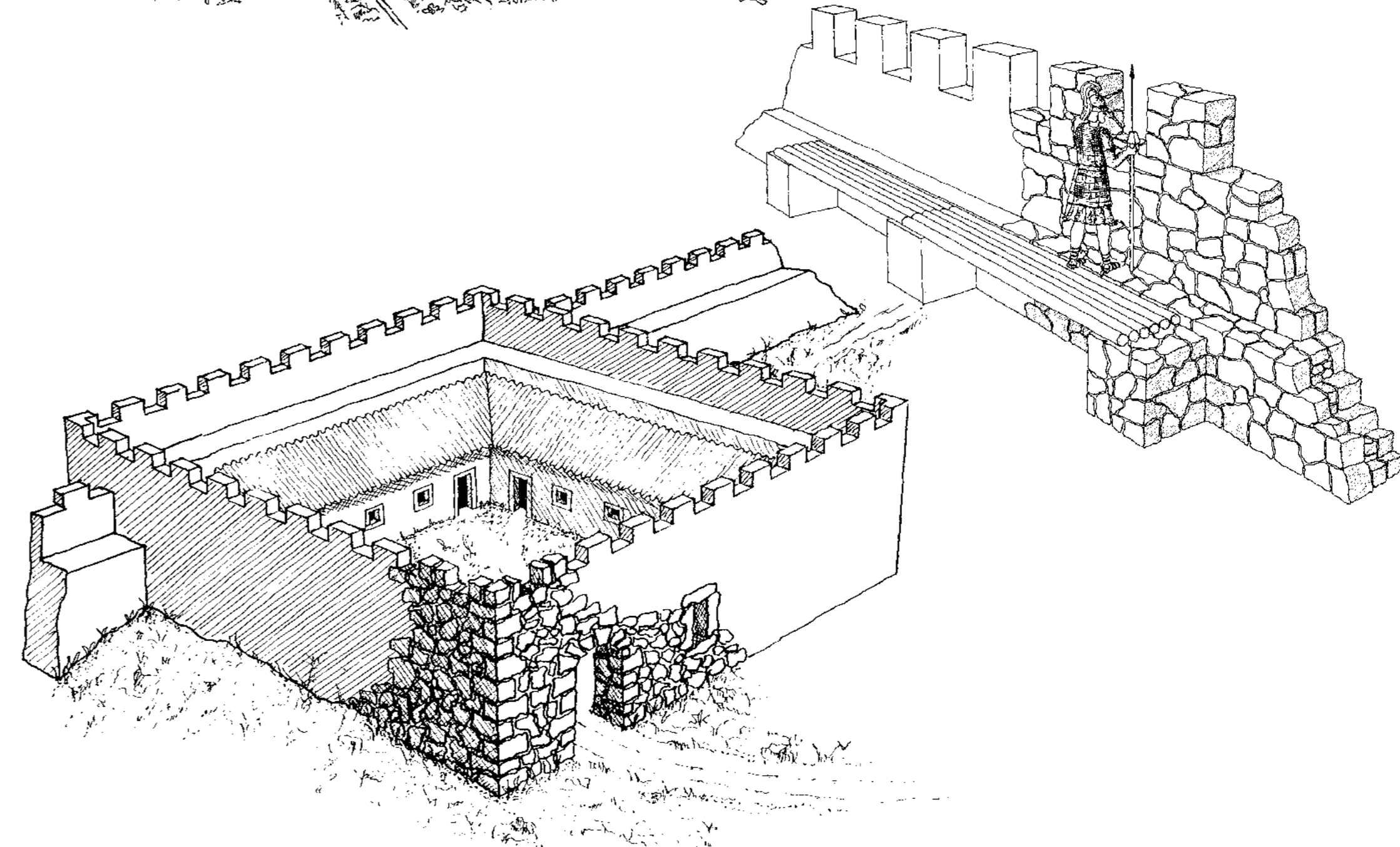

Ook het gemeentelijke wapenschild, dat vanaf 1 januari 2009 geldt, draagt in het midden het universele symbool van het verkeer - een wiel - dat tegelijk duidt op een kruispunt en op een stratenknooppunt, kenmerkend voor Logatec. De stenen muur wijst erop dat het gebied Logatec met zijn miles een betekenis had als grens tussen het westen en het oosten. Aangezien het om een provincie gaat waar individuen en volkeren elkaar ontmoetten en waar naties elkaar bevochten, is de achtergrond van het wapenschild rood, de oudste heraldieke kleur. Net in dat heraldieke rood zien velen een symbool van rechtvaardigheid, kracht, dapperheid, maar ook van eer en liefde.

Claustra Alpium Iuliarum

In het Romeinse Rijk, dat ook het grondgebied van het huidige Slovenië omvatte, werd in de derde eeuw na Christus besloten om bijzondere blokkades op te richten om de vijand tegen te houden wanneer die vanuit het oosten naar Noord-Italië zou willen doorstoten. De strategen kozen niet voor een enkele doorlopende omwalling, zoals bijvoorbeeld de muur van Hadrianus, maar wel voor een systeem van verschillende achter elkaar gelegen muren op de meest bedreigde plaatsen. De bouwheren stootten op een reeds gecultiveerd gebied waarvan ook de overblijfselen van neolithische vestingen op het grondgebied van Logatec getuigen. De grootste in zijn soort was de vesting Velika Bukev in Tabor bij Gorenji Logatec. De bouw van de Romeinse verdedigingsmuur duurde tot de 4e eeuw. Het bekken van Logatec met de heuvels rondom was net op de allerbelangrijkste linie doorbroken vanuit het oosten, waardoor dat deel van het territorium bijzondere aandacht kreeg. Het bekken zelf kreeg geen muur aangezien het zichzelf al tussen twee systemen van verdedigingsvestingen bevond. De eerste verdedigingslinie liep daar oostelijk van. De verdedigingsmuur sloot de hele richting af, gaande van Ulaka tot Raskovec en verder. Het was een stenen muur en ongeveer om de 100 meter was er een verdedigingsstoren die het garnizoen nog bijkomende bescherming bood. Strmica was de meest beveiligde en belangrijkste basis. Een afzonderlijke muur verhinderde de toegang tot de vallei onder Brst. Op de top van Brst bevond zich een versterkte Romeinse basis, waarschijnlijk met een permanent en verhoudingsgewijs sterk garnizoen. De tweede verdedigingslinie was het gebied Hrušica, waar doordringen van nature al moeilijk was. De Romeinse heirbaan door Hrušica maakte de doorgang van grote Romeinse legers mogelijk, desondanks was de plaats gemakkelijk te verdedigen aangezien het doorstoten enkel via de hoofdweg mogelijk was.

Romeinse vesting in Lanišče

Het eerste verdedigingssysteem in Hrušica was de vesting in Lanišče met een verdedigingsmuur boven de oostelijke helling van Hrušica. Lanišča was een machtige, uit quaderzandsteen opgetrokken vesting met een permanent garnizoen dat in houten gebouwen binnen de omwalling was ondergebracht. De vesting en de nederzetting waren voorzien van water uit de bron in de vallei, onmiddellijk links van de vesting. De bron staat vandaag droog, maar sporen van het water zijn nog zichtbaar. Het centrum van het verdedigingssysteem in Hrušica lag op de top. De Romeinen noemden die belangrijkste vesting 'Ad pirum'. Volgens een verklaring zou de naam uit het Latijn stammen en 'Bij peer' betekenen, volgens een andere uitleg komt de naam uit het Grieks en betekent hij 'Bij het vuur'. De vesting Ad pirum was uitgebreid en omvatte verschillende eenheden, in de vallei ten westen ervan was er voldoende plaats om echte kleine legers onder te brengen. De vesting op de top van Hrušica verdedigde de toegang via de heuvels, tegelijk diende ze als etappe en ondersteuning voor de verdedigingslinie die ervoor lag. We mogen terecht concluderen dat hier de bevelhebber van de hele verdedigingslinie was ondergebracht.





De Rupniklinie en de Alpenwal

De Alpenwal werd gebouwd vanaf 1932, toen het Koninkrijk Italië een verdedigingslinie langs al zijn landgrenzen begon te bouwen - zo ook aan de grens met het Koninkrijk Joegoslavië. Er zijn nog talrijke overblijfselen zichtbaar in Lanišče, op Mesarjev hrib en op Travni vrh; in Novi svet zijn overblijfselen van karvelen te zien, in Hotedršica is nog een overblijfsel van de Italiaanse versterkte wachtpost van de grenswacht GAF (Guardia alla Frontiera). De Rupniklinie is een systeem van vestingen die het Koninkrijk Joegoslavië in 1935 begon te bouwen als antwoord op de bouw van de Italiaanse Alpenwal. De naam werd ontleend aan een Joegoslavische generaal met Sloveense wortels, Leon Rupnik. De vestingen werden naar Tsjechisch voorbeeld gebouwd, de Tsjechen zelf haalden hun voorbeeld bij de Franse vestingen. Gezien de ouderdom is de linie goed bewaard, behalve op de plaatsen waar de Italianen haar in 1941 en 1942 systematisch hebben vernield. Logatec gold altijd al als een van de belangrijkste strategische punten en ook de bouwheren van de Rupniklinie waren zich daarvan bewust.

In Blekova vas kunt u de frontlijn volgen, die opgebouwd is uit prismavormige machinegeweerbunkers, in Režiše is een tobruk (open machinegeweerbunker) te zien, in Zapolje staat een vanop de weg goed zichtbaar blokhuis («petit ouvrage» in het Frans, «blockhouse» in het Engels, »Blockhaus« in het Duits), in Strmici staan onafgewerkte bunkers van het toptype, in Raskovec zouden volgens de plannen ook dergelijke bunkers moeten komen, maar er was niet genoeg tijd voor de bouw ervan. De grootste schat was echter gepland voor Vrh Svetih Treh Kraljev. Daar werd de plaats uitgegraven waar een stelsel van achttien gevechtsblokken moest komen, wat te vergelijken is met de grootste Franse verdedigingswerken van de Maginotlinie.

De grens van Rapallo

Het verdrag van Rapallo werd op 12 november 1920 in Rapallo ondertekend door het Koninkrijk van Serven, Kroaten en Slovenen enerzijds en het Koninkrijk Italië anderzijds. Hiermee werd de grens tussen beide landen vastgelegd, waarbij een derde van het Sloveense etnische territorium, Istrië en een deel van Dalmatië met eilanden aan Italië werden toegekend. Italië erkende in ruil het Koninkrijk van Serven, Kroaten en Slovenen. De grens tussen Italië en het Sloveense grondgebied liep van Mangart via Triglav, Blegoš en Hotedršica verder tot Planina pri Rakeku en via Snežnik tot Reka. Een van de belangrijkste grenspalen van de voormalige grens van Rapallo is vandaag nog zichtbaar in Logatec: hij staat op een rots vlak naast de weg, ongeveer een kilometer van het kruispunt naar Kalce, waar de weg splitst naar Hrušica. Ook in Trate is nog een belangrijke grenspaal bewaard. Daartussen liggende grenspalen zijn ook te vinden op het grondgebied van Hotedršica waarlangs de grens van Rapallo liep. Daar staat ook vandaag nog een versterkte grenspost op de voormalige grensovergang.

Gedenkteken voor de Russische krijgsgevangenen in Vodice - Hrušica

Aan de zuidelijke rand van een grasland dat aan de westelijke en noordelijke zijde afgebakend is door de oude weg van Kalce naar Col staat een in het register van culturele erfenis ingeschreven gedenkteken dat daar is neergezet als herinnering aan de Russische krijgsgevangenen, die daar in de Eerste Wereldoorlog groten getale zijn overleden als gevolg van ziekte en uitputting. In die tijd is namelijk de spoorweg naar Idrija gebouwd, die toegang moest verschaffen naar het Isonzofront en is ook de weg over Hrušica verhard. In 1982 hebben de lokale autoriteiten deze krijgsgevangenen geëerd met een gedenkteken in de vorm van een vierkante piramide, opgebouwd uit gebroken stenen op een gepleisterd plein. In de piramide is een bronzen plaat ingebouwd met het in reliëf uitgevoerde opschrift: Aan de Russische krijgsgevangenen; 1914-18. In 2014 heeft de toenmalige culturele attaché van de Ambassade van de Russische Federatie en directeur van het Russische Centrum voor Wetenschap en Cultuur in Ljubljana, Rift Pateev, in de nabijheid van het gedenkteken een orthodox kruis onthuld, eveneens als herinnering aan de Russen die in het gebied rond Logatec het leven hebben gelaten. Het Kruis staat aan het begin van het dal, aan de linkerzijde van de weg, die naar het gedenkteken leidt en is met de voorzijde naar het gedenkteken gekeerd.

Gedenkteken voor de Amerikaanse bommenwerper B-24H 41-29244 met de bijnaam Double Trouble, en zijn bemanning

In Kotlice, aan de rand van een open plek in het bos, niet ver van de plaats waar de bommenwerper is neergesort, werd op 15 Oktober 204 een gedenkteken van Raul Semenič onthuld, dat herinnert aan de bemanning van de Amerikaanse bommenwerper B-24H Liberator, met serienummer 41-29244, die in de geschiedenis de bijnaam Double Trouble heeft gekregen. Het gedenkteken, dat is ingeschreven in het register van culturele erfenis, heeft de vorm van de staart van het vliegtuig, waaraan de Liberator reeds van verre herkenbaar was. Het is zodanig opgesteld, dat het overige deel van het vliegtuig verborgen lijkt onder de grond en slechts de staart nog boven de grond uitsteekt. Met deze symboliek heeft Semenič de geschiedenis van het vliegtuig en zijn bemanning weergegeven, een tragedie die bijna 70 jaar geheim is gebleven en waarvan slechts zoveel bekend is als er boven de grond te zien bleef. Op 25 Februari 1944 is het vliegtuig in een formatie met andere bommenwerpers van de basis Gioia del Colle in het Zuiden van Italië opgestegen om in het Duitse Regensburg de beruchte fabrieken waar de Duitse Messerschmidts en kogellagers werden vervaardigd, te bombarderen. Omstreeks elf uur die dag werd het vliegtuig aangevallen door Messerschmidt jachtvliegtuigen en afweergeschut. Reeds bij de eerste treffer zijn waarschijnlijk de schutters, die zich in de romp bevonden, uitgeschakeld. De piloot heeft de bemanning gelast om het vliegtuig te verlaten en heeft zelf geprobeerd om, tesamen met de schutter in het staartgedeelte van het vliegtuig, te landen en de bemanningsleden, waarvan hij niet wist of ze dood of slechts bewusteloos waren, te redden. Het vliegtuig was echter zo zwaar beschadigd dat het onmogelijk te beheersen was



en het is daarna in vlammen neergestort bij Kotlice in de nabijheid van Logatec. Vijf leden van de bemanning zijn er in geslaagd om nog net op tijd uit het vliegtuig te springen, de overige vijf hebben in het neergestorte vliegtuig hun duistere einde gevonden.

Gedenkpark voor de Oorlog om Slovenië

Wanneer men het plaatsje Logatec binnenkomt is er bij het kruispunt naar de industrie-zone Zapolje een park dat gewijd is aan het succesvolle verzet tegen de agressor in de Oorlog om Slovenië in 1991. Eenheden van de Territoriale Verdediging van Logatec zijn er indertijd in een gevecht boven op de Cesarski vrh in geslaagd om het oprukken van het pantserbataljon van het Joegoslavische leger in de richting van Logatec te voorkomen. Ter herinnering aan die gebeurtenis is er in 2016 in de gemeente Logatec op initiatief van de plaatselijke veteranen van de Oorlog om Slovenië een park ontstaan dat herinnert aan die Oorlog, die nu reeds 25 jaar geleden heeft gewoed. In het centrale deel van het park staat een gedenkteken dat het werk is van Matej Pečenik, kunstenaar uit Logatec. Een zilveren kogel stelt het verzet voor, terwijl de grijze boog daaromheen de door de agressor opgezette ring symboliseert.

Kasteel Logatec

Het kasteel werd voor 1580 gebouwd. Vorst Johann Anton von Eggenberg verleende het in de eerste helft van de 17e eeuw zijn huidige uitzicht: een slot met twee verdiepingen, een recht-hoekige plattegrond, hoektorens en een prachtig renaissance portaal met een rondboog. In 1846 kocht de vorst van Windisch-Graetz het kasteel. Na de Tweede Wereldoorlog werd het kasteel genationaliseerd en werd het lange tijd gebruikt als ruimte voor de opvoedingsdienst van jongeren. Vanaf 2003, toen de 'Vereniging voor sport, toerisme en cultuur Grajski park Logatec met zijn partners' het beheer van het kasteelcomplex overnam, worden er in het kasteel en in het park uitgebreide restauratiewerken uitgevoerd overeenkomstig de richtlijnen van de Dienst voor behoud van natuurlijk en cultureel erfgoed. Er komt onder andere een wijnkelder, een trouwzaal en een restaurant. De feestelijke opening van het kasteel zou op 10 oktober 2010 plaatsvinden.

Tomaz̄inov mlin

“Tomaz̄inov mlin” of “Strojarjev mlin” is de enige bewaarde, nog werkende molen in Slovenië die op een natuurlijke gouffre is gebouwd. Sinds wanneer het waterrad boven de grote schacht draait, is niet terug te vinden in betrouwbare gegevens. Volgens mondelinge overlevering zou de molen hier zeker al in het begin van de 18e eeuw gestaan hebben. In 300 jaar tijd kende de molen verschillende eigenaars. Na de Eerste Wereldoorlog kochten de huidige eigenaars hem. Het bijzondere aan deze molen is dat de molenraderen aangebracht zijn in de schacht, onder het aardoppervlak. Van de drie molenraderen draait er nu nog maar één, waarmee tarwe, maïs, gerst en haver wordt gemalen. In 1938 werd de maalruimte, waar zich drie stenen bevinden, twee meter verhoogd zodat het aanbrengen van graan en het afvoeren van bloem vereenvoudigd werd.

Zemljanke

“Zemljanke” zijn een van de architecturale bijzonderheden van Hotedršica. Het is de naam die inwoners geven aan de stenen graanschuren die in de grond zijn uitgegraven aan de oostelijke rand van het dorp. De gebouwtjes zijn aan alle kanten, behalve aan de ingang, bedekt met aarde en graszoden. Ze zijn uitgegraven in heuvels zodat het water ze niet overstroomt. Ook vandaag de dag worden er nog gewassen in bewaard. Het hele jaar door blijven de temperatuur en de luchtvochtigheid er gelijkmatig.

HISTORISCHE FONTEIN VAN GIET-IJZER

Gebouwd in 1883 in opdracht van de plaatselijke koopman Tomaž Tollazzi. Deze fontein wordt nog gevoed met bronwater, in Logatec dateert de waterleiding namelijk pas van 14 jaar later. De architectuur en vormgeving van de fontein zijn heel bijzonder vergeleken met andere gebouwde fonteinen in de wijdere omgeving van Logatec. In zijn opzet doet de vormgeving denken aan de soort gebouwde fonteinen in het Friaul gebied. Deze fontein heeft uitzonderlijke





culturele waarde op geschiedkundig, technisch en bouwkundig gebied, als beeldende kunst en lokaal gezien. De waterput van Tollazzi werd in de tweede helft van 2008 als gedenkteken van lokale betekenis uitgeroepen. In 2009 werd hij gerenoveerd door de gemeente Logatec met geldmiddelen zowel uit lokale bron als ook met bijdragen van het Ministerie van Landbouw, Bosbouw en Voedselvoorziening en het Heliosfonds, als belangrijk in verband met het behoud van Schoon Sloveens water. Ieder jaar wordt er rond de fontein op 24 Juni een ethnoogische muzikale voorstelling georganiseerd, de zogenaamde “Avond bij de fontein”.

Gebouwde hooirekken van Notranjska

In Hotedršica zijn gebouwde hooirekken van Notranjska bewaard. De pijlers zijn opgebouwd uit stenen en zo bepleisterd dat aan de voorkant van de pijler een rechthoek, die anders is bewerkt en geverfd, een centimeter uitsteekt. De voorzijde van het hooirek is in etages als filigraan samengesteld in de bakstenen muur die op een bakstenen boog rust. Deze steunt op zijn beurt stevig op de pijlers. De zijkanten van het hooirek worden meestal gevormd door samengeklopte planken. De latten om peulvruchten en hooi te drogen, bestaan uit één deel. Op de schilddaken zijn de verbindingen van de planken bedekt met latten, die eindigen in spitsvorm of op een andere manier worden afgesloten.

Sacrale objecten

Op het grondgebied van Logatec bevinden zich 38 beschermde sacrale objecten: 14 kapellen en 15 kerken.

Kerk Sint-Niklaas

Heel wat kerken werden voor het eerst geregistreerd in 1526. Dat geldt ook voor de parochiekerk Sint-Niklaas in Dolenji Logatec. Op de plaats van de oude kerk werd tussen 1795 en 1803 de huidige kerk gebouwd. De architectuur toont een interessante overgang van barok naar classicisme. Later werd het presbyterium verlengd en de gevel vernieuwd. De laatste restauratie dateert van 1989-1990, toen volgens de plannen van architect F. Kvaternik de binnenkant en de omgeving opnieuw werden ingericht. Daarop volgde nog de uitbreiding van de kerk in 2002.

Bijzonderheden van enkele andere kerken:

De kerk van de Heilige Maria in Leševje uit de 15e eeuw is een van de kleinste romaanse kerkjes in Slovenië. Behalve de eerste schriftelijke vermelding meer dan vijfhonderd jaar geleden is er erg weinig over bekend. De kerk is interessant omdat ze werd gebouwd boven een waterput, die we langs een deurtje in de zuidelijke muur kunnen betreden. Volgens de legende is het water uit die put heilzaam voor oogziekten en heelt het mensen in de lente. Volgens sommige bronnen zou hier ooit een heidens heiligdom geweest zijn, gewijd aan een ongekende watergod.

Bij *de kerk Roženvenska Mater božja* in Gorenji Logatec is nu nog de omwalling bewaard, die getuigt van de typische vestingmuur.

De kerk sv. Barbare is een oude romaanse kerk, die ook ooit dienst deed als anti-Turkse weerkerk. Het hoofdaltaar is gemaakt uit zwart marmer met versieringen uit rood, bruin en geel marmer.

De kerk sv. Hieronima in Petkovec bezit de oudste klok in de parochie Rovte uit 1757. Rond de kerk is een lage omwalling die erop wijst dat de kerk waarschijnlijk werd gebruikt als verdedigingsplaats tegen invallen van de Turken.

De kerk sv. Katarine in Medvedje Brdo bevindt zich op de plaats waar volgens de overlevering al rond 1200 een kapelletje stond. Men vertelt dat er in de middeleeuwen, ten tijde van de pest, hier doden uit Vrhnika werden begraven.

In *de kerk sv. Mihaela* in Rovte zijn er op de preekstoel reliëfs te zien van geloof, hoop en liefde uit 1847. Bovendien hangt er het schilderij 'Strijd met verworpen engelen' van Simon Ogrin uit 1914. Het oude mechanische orgel uit 1891 is het werk van de gebroeders Rieger uit Silezië en de doopvont is van de hand van architect Jože Plečnik.





Traditionele evenementen

Traditionele evenementen komen uit het hart en stellen u onze zeden en gewoonten voor, onze culturele creaties. Ze verschaffen u een ander zicht op de natuur, op de jeugd, op sport, plezier en op de plaatselijke schalksheid, die aanzet tot heel wat goede wil en vreugde. Ook u bent welkom!

GALA NIEUWJAARSCONCERT VAN HET SYMFONISHE ORKEST CANTABILE

Organisator: Culturele vereniging Symfonisch orkest Logatec

Het concert vindt plaats op de eerste of de tweede zondag in Januari

Het Symfonisch orkest Cantabile organiseert met zijn gasten een ereconcert voor een goed begin van het nieuwe jaar in de Sporthal (Športna dvorana) van Logatec.

GREGORIUS' BEURS

Organisator: Gemeentebedrijf Logatec in samenwerking met de Gemeente Logatec, verenigingen en andere instellingen/bedrijven

Tijdstip: zaterdag, het dichtst bij 12 maart

De traditionele Gregorius' beurs vindt plaats in de straten van Logatec op de zaterdag in maart die het dichtst in de buurt is van 12 maart, de feestdag van de Heilige Gregorius. Er zijn niet enkel kraampjes waar verschillende zaden, groenten, gedroogd voedsel en andere producten te koop worden aangeboden. Het gebeuren wordt ook opgefleurd met talrijke tentoonstellingen en degustaties. Samen met de beurs vinden er culturele evenementen plaats waarbij de plaatselijke culturele en toeristische verenigingen zich voorstellen. Ook muziekgroepen uit andere plaatsen in Slovenië zijn te gast.

VROLIJK WAKKER WORDEN OP 1 MEI

Organisator: Blaasorkest Logatec

Datum van het evenement: 1. maj

Al jarenlang maken de leden van het blaasorkest van Logatec, samen met de majorettes van de Twirling club, de inwoners wakker. Ze bezoeken eveneens enkele plaatselijke gemeenschappen in de gemeente.

ZOMER MUZIEKFESTIVAL

Organisator: M Genom en anderen

Tijdstip: drie dagen op een weekend in Juni of Juli

Als groet aan de zomer en afsluiting van het schooljaar wordt er een driedaags festival georganiseerd met muziek naar de smaak van alle generaties.

AVOND BIJ DE WATERPUT

Organisator: Zangvereniging Logatec

Tijdstip: 24 juni

Het traditionele evenement bij de waterput in Čevica in Logatec is gewijd aan de viering van midzomeravond. Het sluit aan bij de oude volksoverlevering, bij het symbool van het water en het gebruik van de viering van midzomernacht - vuur, licht en gezang.



MIDZOMERZONDAG

Organisator: Culturele toeristische vereniging van Hotedršica

Tijdstip: zondag, het dichtst bij 24 juni

Midzomerzondag is een evenement dat de etnologie benadrukt. Hier worden namelijk verschillende oude gebruiken, handelingen en dansen getoond.

ZOMER IN ROVTE

Organisator: Sportieve en culturele vereniging Kovk Rovte

Datum van het evenement: begin juli

De organisatoren stellen al jarenlang een afwisselend programma op, vol amusement, creativiteit, sportieve en recreatieve evenementen voor alle generaties.

BOERENFEEST IN MEDVEDJE BRDO

Organisator: Toeristische vereniging Medvedje Brdo en Rovtarske Žibrše en de culturele en sportvereniging van Trate

Tijdstip: eerste zondag van augustus

Op het evenement meten de deelnemers zich in talrijke landbouwactiviteiten. Daarnaast zijn er optredens van muziekgroepen en van plaatselijke verenigingen.

DE ZOMER VAN LOGATEC

Organisator: Jeugdverenigingen Logatec

Tijdstip: eind augustus, begin september

Op het einde van de vakantie en in het begin van het schooljaar nemen jongeren en andere genodigden afscheid van de zomer met een gevarieerd cultureel en sportief programma en met concerten.

BIJEENKOMST VAN JUTERŠEK

Organisator: Nataša en Joerg Prestor in samenwerking met plaatselijke verenigingen en organisaties

Datum van het evenement: september

Bijeenkomst van beeldende kunstenaars uit alle domeinen. Wordt zoals altijd afgesloten met een tentoonstelling. Deze is een jaar te bezoeken in het keramiekatelier, in het dorpsmuseum en in de galerij Laze.

KERST- EN NIEUWJAARSCONCERT VAN HET BLAASORKEST VAN LOGATEC

Organisator: KD Blaasorkest Logatec

Datum van het evenement: tweede helft December

Eén van de belangrijkste gebeurtenissen in december is het kerst- en nieuwjaarsconcert in de Sporthal van Logatec.

HET ZEGENEN VAN PAARDEN OP EERSTE KERSTDAG IN GRČAREVEC

Organisator: Toeristische sport- en culturele vereniging Grčarevec

Tijdstip: op Tweede kerstdag, 26 December

Het zegenen van de paarden is een traditionele gebeurtenis “Na ovinku” dat een groot aantal liefhebbers van nabij en van verre naar Grčarevec trekt. De eigenaars van paarden ontvangen ieder jaar een andere, bruikbare en originele herinnering aan deze dag, de paarden, hun wagens en eigenaars worden gezegend en alle bezoekers hebben een vrolijke dag.

OUDEJAARSVIERING IN DE OPEN LUCHT

Organisator: Gemeente Logatec en verschillende uitvoerders.

Tijdstip: De laatste dag van het jaar.

De Oudejaarsviering begint in de warmte van de zaal Narodni dom om ongeveer 19 uur en eindigt anderhalf tot twee uur later, juist op tijd om niet de middernachtelijke begroeting van het nieuwe jaar te missen - waar dan ook in Slovenië. Wanneer U echter daarna meedoet aan onze Oudejaarsviering in de open lucht (resp. onder een tentdak) zijn wij allen er nog te vrolijker om.



Collecties en tentoonstellingen

OORLOGSMUSEUM IN LOGATEC

Tržaška cesta 81/a, 1370 Logatec, Tel.: +386 (0)1 754 27 90

Bezoek: groepen na voorafgaande afspraak ook tijdens de week.

Het oorlogsmuseum in Logatec is ontstaan uit de collectie van militaire voorwerpen die Janez J. Švajncer vanaf 1955 verzamelde. Door de beperkte ruimte is slechts het belangrijkste deel ervan tentoongesteld.

Er zijn voorwerpen uitgesteld die min of meer verband houden met de oorlog en de oorlogsgeschiedenis van de Slovenen en van het Sloveense territorium. De tentoonstelling omvat stenen bijlen, voorwerpen uit de koper- en bronstijd en uit de Romeinse periode tot aan de middeleeuwen, uit de Eerste en Tweede Wereldoorlog en uit de Sloveense onafhankelijkheidsoorlog in 1991 tot aan de ontwikkeling van het nieuwe Sloveense leger. De collectie van meer dan 2800 onderscheidingen uit de hele wereld geeft het museum een bijzondere waarde.

VERZAMELING UIT DE APOTHEEK VAN JANEZ KRISTAN

Notranjska cesta 2, 1370 Logatec

In de verzameling zijn 479 voorwerpen bewaard uit de eerste apotheek in Logatec, die werd geopend door magister farmaceut Janez Kristan. De verzameling omvat alles, gaande van apothekerskasten, tot vaatwerk, gereedschap en standen in allerlei afmetingen uit de eerste helft van de 20e eeuw.

MUSEUM OF OLD OBJECTS "NA GRIČU"

Blekova vas 34, 1370 Logatec, Tel.: +386 (0)1 75 41 102

Het museum is ondergebracht in een dubbel hooirek dat behoort aan een boerderij uit Notranjska van het einde van de 19e eeuw. Er worden oude voorwerpen bewaard die de toenmalige eigenaars hadden weggeworpen.

Ivanka Urbas heeft ze echter gerestaureerd en tentoongesteld. Het gaat vooral om objecten die vroeger voor het dagdagelijkse leven in boerderijen werden gebruikt. De verzameling is verspreid over drie verdiepingen. Op de eerste twee verdiepingen bevinden zich allerlei werktuigen en toestellen die werden gebruikt voor het werk op het veld en de bewerking van landbouwproducten. Op de bovenverdieping zijn een keuken en een slaapkamer uit een boerderij te bezichtigen.

KERAMISCH ATELIER DORPSMUSEUM EN GALERIJ LAZE

Laze 3, 1370 Logatec, T +386 (0)1 754 48 03, +386 (0)31/ 38 03 98

In de zolderruimten van de hoeve van Tršar in Laze wordt een etnologische collectie voorwerpen tentoongesteld, die het verhaal uit het verleden en uit het dagelijkse leven van de inwoners uitbeelden en vertellen. Naast permanente collecties van allerlei werkgerief, plaatselijke en andere keramiek en vlinders uit Planinsko Polje zijn er ook tijdelijke tentoonstellingen.

Hier werkt de keramische kunstenares, beeldhouwster en gediplomeerd schilderes Nataša Prestor. Ze maakt aarden beeldhouwwerk en zet zo de traditie verder van Sloveense pottenbakkers, die keramische figuren maken. Motieven voor haar creaties haalt ze uit de Sloveense volksverlevering, uit panelen van bijenkorven, uit verschillende afbeeldingen, uit manieren van volkse decoratie, uit zeden en gebruiken en uit de verschillende periodes in een mensenleven.





Activiteiten in de natuur en binnenshuis

Logatec biedt talrijke mogelijkheden om te genieten in de frisse lucht en uw tijd actief door te brengen.

WINTERSPORTEN

Een van de bekendste recreatieplaatsen is ongetwijfeld de heuvel Sekirica (545 m). Er zijn wandelwegen, bij sneeuw in de winter is ook de skipiste met sleeplift. Rond de heuvel kan zijn er verschillende loipes en trajecten, goed voor bijna 15 kilometer langlaufen. In de langlaufschool leert men u met plezier de technieken aan en ontdekt u de voordelen van langlaufen. Op Sekirica bevinden zich bovendien vier springschansen. Bij een nabijgelegen bevroren vijver is het mogelijk om te schaatsen, maar alleen op redelijke voorwaarden en op eigen risico.

FIETSEN

Alle fietsliefhebbers kunnen de schoonheid, de plekjes en de mensen van de gemeente Logatec het best ontdekken wanneer ze door de plaats heen fietsen.

WANDELEN

Verschillende wandelwegen doorkruisen de gemeente: de wandeling “Notranjska planinska pot”, de geologische wandeling, de Europese wandelroute, de speleologentransversaal en de speleologenweg Laze - Pokojišče; er is ook een wandeling doorheen Logatec “Logaška planinska pot”. De wegen lopen vooral aan de rand van het grondgebied van de gemeente en zijn vrij goed verbonden met de naburige gemeenten. De verbinding met de wandelwegen binnen het grondgebied is minder goed. Sommige wegen volgen op bepaalde stukken dezelfde route.


VALSCHERMSPRINGEN EN DELTAVLIEGEN EN KITE-SURFING


De heuvel Ženček bij Sekirica staat bekend als het beste (leer)terrein in Slovenië voor zweefvliegen, geschikt voor beginners en ervaren piloten. Het hoogteverschil bedraagt 40 meter, de wind is zuid-zuidwest-west. Open vanaf oktober tot 1 mei. Nog voor de valschermspringers startten deltavliegers vanop Ženček. De eerste deltavlieger, wiens eigenaar in Logatec woonde, begaf zich al in 1979, in de periode van het voormalige Joegoslavië in de lucht vanop Ženček. Diezelfde inwoner heeft onder andere ook een luchtballon aan elkaar genaaid uit zaklinnen voor cement waarmee hij daadwerkelijk van de grond is gekomen.

Info: klemensovan@gmail.com

VISSEN

De plaatsen aan de rand van Planinsko Polje zijn nauw verbonden met de visvangst, vooral met vliegvissen, aangezien de rivier Unica met zijn overvloed aan vis zoals forel, vlagzalm, snoek en kreeften een waar paradijs is voor vissers uit de hele wereld. De rivier wordt genoemd als zuiverste rivier in de verre omstreken, ook de rust en de ongerepte natuur die tot wandelingen uitnodigt, lokt vissers. Vissers uit de hele wereld kunnen informatie krijgen en tegelijk ook overnachting boeken. Info: <http://www.zigon.net/>





Forelvissen is toegestaan van einde maart tot 20 september, ook in “Eriks vijver” in Žibrše bij Logatec. Info: +386 (0) 41 57 86 37

SPELEOLOGIE

Logatec is een paradijs voor speleologen: er zijn zo'n 450 grotten geregistreerd. De karstwereld met zijn bijzonderheden en talrijke onontdekte grotten biedt de betovering van de onvoltooidheid, want in bijna elke grot vindt ook een ervaren speleoloog wel een ongekend detail. De aantrekkingskracht van de onontdekte grotten is natuurlijk nog groter. Speleologen kunnen in Laze deelnemen aan een heus speleologiekamp. Het hoogtepunt bij Laze en Jakovica is namelijk een Sloveense bijzonderheid, aangezien er gemiddeld 50 grotten per km² zijn, terwijl het Sloveense gemiddelde 5 x lager ligt.

Info en mogelijkheid om de grotten te bezichtigen na voorafgaande afspraak op: jdl@jdl.si

WINDKANAAL – AERODIUM

Logatec biedt vele mogelijkheden om te genieten in de frisse lucht en bij het op actieve wijze doorbrengen van Uw vrije tijd. Een van de nieuwste aanwinsten is het windkanaal Aerodium, waar u in een sterke luchtstroom ook zelf kunt vliegen. Om in het windkanaal te vliegen is het niet nodig dat U een sportbeoefenaar bent, het is slechts belangrijk, dat U dit wenst te doen. Inlichtingen: tel. +386 (0)59 943 100, info@aerodium.si, <http://www.aerodium.si/>

ZWEMBAD LOGATEC

Het 25 meter lange zwembad is uitermate geschikt voor een bezoek met de gehele familie. Er worden ook zwemlessen georganiseerd en andere vormen van zwemrecreatie staan ter beschikking. Er is een massagebad met water van 34 graden Celsius waar u gemasseerd wordt door aangename waterstralen, een waar genot en heel ontspannend en regenererend.
















Inlichtingen: tel. +386 (0)41 307 507, info@bazen-logatec.si, www.bazen-logatec.si





Waar overnachten?

Matig warme zomers, vrij strenge winters, talloze bossen, karstverschijnselen, ongerepte natuur, frisse lucht en helder water dat door zijn zuiverheid in 90 procent van de gevallen niet gechloreerd wordt, een rijke karst-, dorps-, handels- en sacrale architectuur van Notranjska, een gevarieerd en kwalitatief hoogstaand gastronomisch aanbod... Dat alles maakt Logatec zo aantrekkelijk, dat een bezoek van een dag te weinig is. Voor al diegenen die de natuurlijke en culturele spirit van Logatec graag langer willen ontdekken, voor alle zakenmensen die aangetrokken worden door de nabijheid van de hoofdstad of eventueel door de kust, voor alle reizigers, gezinnen, jongeren en ouderen staat in Logatec ook een aangenaam, schoon en opgemaakt bed klaar.


 Kamers / bedden	 Douche	 Angepast voor personen met een handicap	 Fitness
 Type overnachting:	 Bad	 Lift	 Zwembad
OO overnachting met ontbijt	 Airco	 Internetaansluiting	 Betaalmogelijkheden:
HP halfpension	 TV	 Wireless internet	BK bankkaarten
VP volpension	 Telefoon	 Parking	KK kredietkaarten
APART appartement			CONT contant

Overnachting

VILLA TOLLAZZI
Tržaška cesta 17, 1370 Logatec
T 386 (0)59 334 400, +386 (0)64 151 115
www.villa-tollazzi.si
info@villa-tollazzi.si



12 bedden
2 B - 5 x
appartement 2 B + 1 B - 1 x
haardroger, minibar, radio, safe voor uw pc



OO APART BK KK CONT vanaf 50 eur/pax

P


PONUDBA IN POSEBNOSTI



PRENOČIŠČA BED & BREAKFAST ŽIGON
Grčarevec 8, 1370 Logatec
T +386 (0)1 754 36 48
http://www.zigon.net/
zigon@zigon.net



20 bedden
2 B - 10 x
(mogelijkheid tot vier bijkomende bedden)
haardroger



OO VP CONT vanaf 30 eur/pax


P



VAKANTIEHUISJES RAZGLEDNİK
Žibrše 7 a, 1370 Logatec
T +386 (0)41 507 764
www.booking.com
zvonka.moljk@gmail.com



9 bedden
1 B - 9 x
(bijkomende bedden op verzoek)



CONT vanaf 20 eur/pax


P



PENSION JERŠIN
Cankarjeva 1, 1370 Logatec
T +386 (0)1 756 41 13, +386 (0)41 406 447
www.jersin.si, gostisce.jersin@t-2.net



45 bedden
2 B - 15 x
3 B - 5 x
(bijkomende bedden op verzoek)



OO HP VP BK KK CONT vanaf 27 eur/pax

P



PENSION TURK
Hotedršica 28, 1372 Hotedršica
T +386 (0)1 755 91 23, +386 (0)41 891 710
www.goturk.si, info@goturk.si



6 bedden
3 B - 2 x
haardroger, minibar, radio



OO HP VP BK KK CONT vanaf 31 eur/pax

P




BIJZONDERHEDEN, SPECIALITEITEN

HOTEL GRAJMAN
IOC Zapolje I/5, 1370 Logatec
T +386 (0)1 754 21 62, +386 (0)31 882 130
www.booking.com
hotelgrajman@gmail.com



20 bedden
1 B - 2 x
2 B - 5 x
4 B - 2 x



OO HP VP BK CONT vanaf 25 eur/pax


P



CENTRUM VOOR SCHOOLSE EN BUITENSCHOOLSE ACTIVITEITEN 'DOM MEDVED'
Medvedje Brdo 13, 1373 Rovte
T +386 (0)1 750 13 99, +386 (0)31 607 577
www.csod.si, medved@csod.si
In het weekend, tijdens vakanties.



64 bedden
1 B - 2 x 2 B - 2 x
4 B - 14 x (stapelbed)
6 B - 1 x (stapelbed)
haardroger



OO HP VP (voorafga. afspraak) CONT vanaf 17 eur/pax


P



RECREATIECENTRUM ZAPOLJE
IOC Zapolje III/5, 1370 Logatec
T + 386 (0)1 759 11 70
https://www.facebook.com/grc.zapolje
grczapoljebooking@gmail.com



44 bedden
3 B - 2 x
4 B - 2 x
6 B - 5 x



OO BK KK CONT vanaf 13,75 eur/pax

P




Kamp

SPELEOLOGENCAMPING LAZE
Laze 6b, 1370 Logatec
T +386 (0)1 754 47 60
www.speleocamp.com
info@speleocamp.com
Open van 1 april tot 31 oktober



22 bedden
appartement 18 B - 1 x
appartement 4 B - 1 x
(mogelijkheid tot bijkomend bed)



APART CONT vanaf 6 eur pax

P



KASTEELPARK VITEZ
Tržaška cesta 91 a, 1370 Logatec
T +386 (0)31 614 325
vitez@grajski-park.si



16 eenheden voor woonauto's, tenten, caravans en auto's

BK KK CONT vanaf 10 eur/pax

P



Berghut

BERGHUT VRH SV. TREH KRALJEV
Vrh Svetih Treh Kraljev 2, 1373 Rovte
T +386 (0)40 380 201
http://www.pzs.si/koce/koca.php?id=166&selection=2.7
pd.rovte@gmail.com

BIJZONDERHEDEN, SPECIALITEITEN

De berghut is open op zaterdag, zondag en feestdagen.

Een hapje en een drankje

We zouden u met honger en dorst Logatec laten verlaten? Onmogelijk. Het hele gebied herbergt heel wat uitstekende restaurants, pensions, boerderijen met open deuren, pizzeria's, theehuizen, snackbar, pubs, clubs en bars waar men u hartelijk zal ontvangen, uw wensen zal aanhoren en vervullen. Vooraleer we er u enkele voorstellen, bieden we u een voorsmaakje van de autochtone keuken.

De typische gerechten van Logatec stammen nog uit de tijd van de voermannen. De "špehovka" (taart met kaantje) is ongetwijfeld nog steeds populair en erg in trek op beurzen en andere soortgelijke evenementen.

Recept voor "špehovka": Melkdeeg kneden en uitrollen. Een opgeklopt ei en wat zure room erover smeren. Bestrooien met uitgelekte kaantjes. In de bakvorm plaatsen. Laten rijzen en bakken in een broodoven of oven.

Typische gerechten van Logatec zijn ook: štruklji (gekookt gerecht van uitgetrokken deeg) met wijn, šara (gerecht met aardappel, wortel, biet, koolraap en vlees), mašbrij, žganci (gerecht in de vorm van kruimels gemaakt van bloem en water) gemaakt van aardappel- of maïsmeel, vahči (ronde broden), koolraap in stukken, koolraap in saus, suha župa (soep op basis van gedroogd varkensvlees), bieslook-štruklji in de soep, gluhi štruklji (gekookt gerecht van gezezen gistdeeg), beboterde wijnštrukeljci.

Het aanbod van onze pensions, restaurants en boerderijen met open deur is uiteraard gevarieerd, regionaal en internationaal. Smakelijk!

Boerderijen met open deur



BIJZONDERHEDEN, SPECIALITEITEN

KISOVEC

Petkovec 46, 1373 Rovte
T +386 (0)1 750 10 36, +386 (0)41 560 427
kmetija.kisovec@gmail.com
<http://logatec.si/index.php/turizem/kulinarika/761-kisovec>



CONT

Toeristische boerderij op het platteland, toegang met bus mogelijk, bepaalde delen zijn aan te passen aan personen met een handicap na voorafgaande reservering, speeltuin, dieren toegelaten. Gastronomisch aanbod: internationale gerechten en regionale specialiteiten: vleesschotel van eigen slacht, štruklji, žganci, ragout, worsten, salami. Onthaal van grotere groepen, huwelijksfeesten, feest van Sint-Maarten, voedsel van eigen teelt.



URBANOVČ

Ravnik 12, 1372 Hotedršica
T +386 (0)1 755 90 48, +386 (0)31 233 192,
+386 (0)41 863 765
melanija.nagode@gmail.com



CONT

Toeristische boerderij op het platteland – 625 meter boven zeeniveau, toegang met bus mogelijk, personen met een handicap kunnen binnen. Activiteiten: bezichtiging van paarden mogelijk, speeltuin, slapen in het hooi mogelijk, dieren enkel buiten toegelaten. Uitzicht op de bergen. Gastronomisch aanbod: regionale specialiteiten en huisgemaakt voedsel, vleesschotel van eigen slacht en gedroogd vlees, koude vleesschotels, gegrilde gerechten, kaasštruklji, špehovka. Internationale gerechten en vegetarisch voedsel na voorafgaande afspraak.



ŠINKOVČ

Medvedje Brdo 10, 1373 Rovte
T +386 (0)1 750 11 39, +386 (0)41 376 062
www.slovenia.info/sinkovc
vilma.brencic@gmail.com



CONT

Toeristische boerderij op het platteland, toegang met bus mogelijk. Activiteiten op de boerderij: wandelen, skiën, langlaufen, fietsen (geen fietsen te huur), speeltuin, dieren enkel buiten toegelaten. Uitzicht op de vallei, op Triglav... Het uitzicht is buitengewoon, daarom hebben we een uitzichtpunt. Gastronomisch aanbod: internationale gerechten en regionale specialiteiten: gedroogd vlees, salami, worsten, huisgemaakte pršut, rundsgebraad, klassieke landbouwgerechten, zwart brood, štruklji, rissole.

TUMLE

Žibrše 36, 1370 Logatec
T +386 (0)1 755 90 93, +386 (0)41 589 856
kmetija.tumle@gmail.com



CONT

Toeristische boerderij op het platteland, toegang met bus mogelijk. Huisgemaakt voedsel, špehovka, organisatie van evenementen, "aardappelzondag" in de herfst.

LESKOV GAJ (Ecologische boerderij)

Novi svet 1, 1372 Hotedršica
T +386 (0)1 754 30 01, +386 (0)31 570 530
http://www.zdruzenje-zekzz.si/kmetije_posamezno.asp?kmetija=20



CONT

Positie in het platteland, toegang met de bus. Aanbieding: droge vleesproducten; salami, worst, huisgemaakte ham, voorgrond, biefstuk en bloed worst. Activiteiten: het is mogelijk om de boerderijdieren te zien.

Pensions, restaurants



BIJZONDERHEDEN, SPECIALITEITEN

PENSION TURK

Hotedršica 28, 1372 Hotedršica
T +386 (0)1 755 91 23, +386 (0)41 891 710
www.goturk.si
info@goturk.si



+ Svahili



BK
KK
CONT

Huisgemaakt voedsel, alle ingrediënten zijn altijd vers en we telen ze zelf, we gebruiken recepten die van generatie op generatie werden doorgegeven. Landbouwrechten: boerenkool, ragout met boekweit žganci, rundsgebraad van het huis, huisgemaakte bula (gedroogd vlees), worsten van gehakt. Traditionele keuken: varkensgebraad met rode paprika, ge-roosterde lever, halve maantjes van kaas en boekweit, rissole. Bijgerechten: elke dag een gevarieerde keuze uit bijgerechten, sommige ontstaan volgens de inspiratie van het moment. Gerechten met paddenstoelen: paddenstoelensoep, huisgemaakte worst van gehakt met eekhoortjesbrood. Organisatie van huwelijken, feesten.



RESTAURANT LOGATČANKA

IOC Zapolje III/5, Logatec
T +386 (0)31 682 211
http://www.grc-zapolje.si
damjana.zakelj@grc-zapolje.si



CONT

Traditionele Sloveense en internationale gerechten. Elke dag verse snacks en lunches. Catering voor groepen tot 150 personen.



PENSION JERŠIN

Cankarjeva 1, 1370 Logatec
T +386 (0)1 756 41 13, +386 (0)421 406 447
www.jersin.si, gostisce.jersin@t-2.net



BK
KK
CONT

Sloveense en internationale gerechten, visgerechten, vegetarische menu's. Specialiteit: wild, kalf, alle vleessoorten.



MARCHÉ GOSTINSTVO d.o.o.

Notranjska 71, 1370 Logatec
P +386 (0)1 750 84 10
Notranjska 73, 1370 Logatec
P +386 (0)1 750 84 21
gostinstvo@marche-int.com
http://www.marche-restaurants.com/



BK
KK
CONT

Aanbod: internationaal, à la carte, regionaal, verse bereiding van het voedsel in het bijzijn van de gasten, biologische bakkerij in Lom II.



CAFE EN PIZZERIA

PR' KRIŠTOF'

Tovarniška 30, 1370 Logatec
T +386 (0)1 75 44 088, +386 (0)41 442 426
www.kristof.si
picerija.kristof@gmail.com



BK
KK
CONT

Tussendoortjes, lunch, gerechten op bestelling. Meer dan 20 soorten pizza uit de broodoven. Speelhoek voor de kleinsten.



Pensions, restaurants



BIJZONDERHEDEN, SPECIALITEITEN

SNACKBAR EN PIZZERIA

TAVŽENTROŽA

Medvedje Brdo 6, 1373 Rovte
T +386 (0)1 750 11 86, +386 (0)41 778 839
www.tavzentroza.com
vojkopanic@gmail.com



BK
KK
CONT

15 verschillende soorten pizza, altijd meer dan 30 ingrediënten in voorraad; overig aanbod: huisgemaakte droge worst, gemengde koude vleeschotel, verschillende belegde broodjes, tratarska postrgača (soort pizza) met zaseka (gerookt gehakt van spek), kaas, salami, worst en pršut (gedroogde ham), groenten- en slaschotels. Verschillende menu's voor beperkte groepen na voorafgaande bestelling. Bijzonderheid: s zondags bereiden we verschillende hapjes: varkens- of kalfsgebraad, huisgemaakte bloedworst, braadworst of geroekte huisgemaakte worst, gefrituurde inktvis...



SNACKBAR EN PIZZERIA

ZVONČEK

Blekova vas 1b, 1370 Logatec
T +386 (0)1 754 35 68, +386 (0)51 641 097
bostjan.koprivnjak@kabelnet.net
FB: Okrepčevalnica Zvonček



BK
KK
CONT

Internationale gerechten op bestelling, tienuurtjes en pizza's, gerechten aan huis.



PIZZERIA BOLERO

Tržaška cesta 114, 1370 Logatec
T +386 (0)1 754 22 12



BK
KK
CONT

Ongeveer 20 soorten pizza, specialiteit: volkoren, zonder glutenen of wit maïsdeeg.



RESTAURANT GRAJMAN

IOC Zapolje I/5, 1370 Logatec
+386 (0)81 611501, mbmlakar@gmail.com
FB: Gostilna Grajman Logatec



BK
KK
CONT

Internationaal, à-la-carte, tussenmaaltijden.



RESTAURANT PRI KRAMARJU

Tržaška cesta 14, 1370 Logatec
T +386 (0)81 614 400, +386 (0)41 834 932
info@gostinstvo-gunstek.si
FB: Gostilna-pri-Kramarju



BK
KK
CONT

Tussenmaaltijden, maaltijden naar wens.



PENSION BARON

Stara cesta 8, 1370 Logatec, 040/ 691 346
danielradmanovic.sp@gmail.com
http://logatec.si/index.php/turizem/kulinarika/771-baron



BK
KK
CONT

Internationale gerechten op bestelling, tussendoortje in de voormiddag en pizza.





Congressen (MICE)

Logatec biedt zakenmensen en organisatoren van evenementen diverse ruimten van verschillende omvang voor congressen.

Zaal voor 150 en meer personen

Grote zaal in Narodni dom ("Volkshuis") – Gemeente Logatec:

obcina.logatec@logatec.si

Sporthal – Gemeente Logatec: *obcina.logatec@logatec.si*

Huis van de lokale gemeenschap in Rovte – KS Rovte: *ksrovte@gmail.com*

Zaal "sv. Jožef", +386 (0)1 754 17 57, *zupnija.logatec@gmail.com*

Seminarie- en vergaderruimten

Vergaderzaal administratief centrum Logatec – Gemeente Logatec:

obcina.logatec@logatec.si

Prešerens zaal – gemeente Logatec: *obcina.logatec@logatec.si*

Zaal in Tabor – KS Tabor: +386 (0)1 753 11 82

Vergaderzaal Notranjska 14 - Gemeente Logatec: *obcina.logatec@logatec.si*

2 seminarieruimten in pension Turk: *info@goturk.si*

Seminarieruimte en multifunctionele ruimte – ČŠOD Medved: *medved@csod.si*

Seminarieruimte – boerderij met open deuren Šinkovec:

+386 (0)41 376 062, *vilma.brencic@gmail.com*

Multifunctionele ruimte – Pension Baron: +386 (0)40 69 13 46

Collegezaal voor 40 tot 100 personen in het gebouw van de bedrijfsvereniging (Območna obrtno-podjetniška zbornica) Logatec. Inlichtingen: +386 (0)51 651 538, *info@ooz-logatec.si*

Zaal – Glasbena šola Logatec: +386 (0)1 759 07 30, *gslogatec@gslogatec.si*

Conferentiezaal Marché Lom I: tel.: 01 750 84 34, *Barbara.Zenko@mrche-int.com*

Belangrijkste adressen

CENTRUM VOOR WAARSCHUWINGEN	T 112
POLITIE	T 113, Politiekantoor Logatec, Nova vas 15, Logatec, T +386 (0)1 756 45 06
GEZONDHEIDSCENTRUM	Notranjska cesta 2, Logatec, tel.: T +386 (0)1 750 82 29
APOTHEKER	Notranjska cesta 2, Logatec, tel.: T +386 (0)1 759 07 72
GEMEENTE LOGATEC	Tržaška cesta 50 A, Logatec T +386 (0)1 759 06 00, fax.: +386 (0)1 759 06 20 e-mail: obcina.logatec@logatec.si , www.logatec.si
ADMINISTRATIEDIENST LOGATEC	Tržaška cesta 50 A, Logatec, T +386 (0)1 759 05 00, e-mail: ue.logatec@gov.si
DIENST VOOR LANDMETING	Tržaška cesta 50 A, Logatec, T +386 (0)1 759 10 00, pisarna.guloga@gov.si
FINANCIËLE DIENST VAN DE REPUBLIEK SLOVENIË	Afdeling Logatec, Tržaška cesta 50 A, Logatec T +386 (0)1 754 91 60, gfu.fu@gov.si
CENTRUM VOOR SOCIAAL WERK	Tržaška cesta 50 A, Logatec, T / fax: +386 (0)1 759 06 70, gpcsd.logat@gov.si
RUSTHUIS	Gubčeva ulica 8a, 1370 Logatec, T +386 (0)1 750 80 80 Dom Marije in Marte, Šolska pot 1, +386 (0)1 7542040, +386 (0)40 798603, vodja.zno@dmm.si
TREINSTATION LOGATEC	Tovarniška cesta 32, T +386 (0)5 296 22 64
WEGENHULP	AMZ Slovenije, T 987
TANKSTATIONS	Petrol, Tržaška cesta 21, Logatec, T +386 (0)1 750 90 10 Petrol – Lom I, Notranjska cesta 75, T +386 (0)1 750 90 20 Petrol – Lom II, Notranjska cesta 77, T +386 (0)1 750 90 30 Petrol, Rovte 20a, Rovte, T +386 (0)1 750 30 51 MOL, Tržaška cesta 74 A, Logatec, T +386 (0)1 759 13 86, +386 (0)40 756 119
BANKEN	NLB, Tržaška cesta 19a, Logatec, T +386 (0)1 750 89 14 ABANKA VIPA, Tržaška cesta 50 A, Logatec, T +386 (0)1 759 19 74 Deželna banka Slovenije, Tovarniška 3, Logatec, T +386 (0)1 759 00 95 Banka Koper, Sončni log 1, T +386 (0)1 754 49 40 UniCredit Bank, Tržaška 32, Logatec, T ++386 (0)1 759 19 40
POST	Tržaška cesta 50 A, Logatec, T +386 (0)1 759 07 00 Tržaška cesta 105, Logatec, T +386 (0)1 759 07 10 Rovte 89a, 1373 Rovte, T +386 (0)1 757 37 30 Hotedršica 26, Hotedršica, T +386 (0)1 757 37 20
BIBLIOTHEEK LOGATEC	Tržaška cesta 44, Logatec, T +386 (0)1 754 17 22, fax: +386 (0)1 754 31 37 Hotedršica 64, T +386 (0)1 755 95 06 Rovte 100, T +386 (0)1 750 30 30 Vrh Sv. Treh Kraljev 19, T +386 (0)1 750 10 30



