



STATISTIČNI URAD REPUBLIKE SLOVENIJE

ISSN 0352-0226

ISBN 961-6349-33-3

REZULTATI RAZISKOVANJ

NARAVNO IN SELITVENO GIBANJE PREBIVALSTVA SLOVENIJE PO NASELJIH, 1998



št. 752 | Ljubljana, 2001



STATISTIČNI URAD REPUBLIKE SLOVENIJE

ISSN 0352-0226

ISBN 961-6349-33-3

5 PREBIVALSTVO

NARAVNO IN SELITVENO GIBANJE PREBIVALSTVA SLOVENIJE PO NASELJIH, 1998

št. **752** | Ljubljana, 2001

REZULTATI RAZISKOVANJ

AVTORJI

Nelka Vertot

Darja Šter

Danilo Dolenc

CIP - Kataložni zapis o publikaciji
Narodna in univerzitetna knjižnica, Ljubljana

314(497.4)"1998"

VERTOT, Nelka

Naravno in selitveno gibanje prebivalstva Slovenije po naseljih,
1998 / [avtorici Nelka Vertot, Darja Šter]. - Ljubljana :
Statistični urad Republike Slovenije, 2001. - (Rezultati
raziskovanj / Statistični urad Republike Slovenije, ISSN 0352-0226
; št. 752. 5. Prebivalstvo)

ISBN 961-6349-33-3

1. Gl. stv. nasl. 2. Šter, Darja
110825216

Izdal, založil in tiskal Statistični urad Republike Slovenije, Ljubljana, Vožarski pot 12 - **Uporaba podatkov dovoljena z navedbo vira** - Odgovarja generalni direktor Tomaž Banovec - Glavna urednica Ana Antončič - Urednica zbirke Rezultati raziskovanj Avgušтина Kuhar de Domizio - Lektorica Joža Lakovič - Tehnični urednik Anton Rojc - Naslovnica foto Kodia - Računalniški prelom Mojca Podržaj - Tiskano v 160 izvodih - Informacije posreduje Informacijsko središče, tel.: (01) 241 51 04 - El. pošta: indok.surs@gov.si - Internet <http://www.sigov.si/zrs>.

UVOD

Pred vami je prvi zvezek publikacije Statističnega urada Republike Slovenije **Rezultati raziskovanj**, z naslovom **Naravno in selitveno gibanje prebivalstva Slovenije po naseljih, 1998**. Za objavo teh podatkov po naseljih smo se odločili, ker vedno več uporabnikov, predvsem načrtovalcev razvoja določenih lokalnih območij, povprašuje zanje.

Rezultati raziskovanj (RR) je naslov zbirke Urada, v kateri so celovito prikazani rezultati posameznega ali skupine sorodnih raziskovanj. Med statističnimi publikacijami, v katerih posreduje Urad uporabnikom rezultate statističnih raziskovanj, so **Rezultati raziskovanj**, z vsebinsko bogatim in obsežnim prikazom podatkov, **najbolj izčrpen vir informacij s posameznega področja statistike**.

Izbor najpomembnejših podatkov demografskih raziskovanj objavlja Urad tudi v posebnem poglavju Statističnega letopisa Republike Slovenije. Podatke o številu prebivalstva po spolu in starosti objavlja do ravni občin vsake tri mesece v Statističnih informacijah. Podatke o naravnem in selitvenem gibanju prebivalstva objavlja na ravni države v Mesečnem statističnem pregledu Republike Slovenije, na ravni občin pa enkrat letno v Statističnih informacijah.


S to publikacijo ponujamo uporabnikom podatke za leto 1998:

- **po naseljih** (v okviru občin) Slovenije o:
 - **naravnem gibanju** prebivalstva po spolu (število rojenih, število umrlih in vrednost naravnega prirasta),
 - **selitvenem gibanju** prebivalstva (število priseljenih iz drugega naselja Slovenije in iz tujine, število odseljenih v drugo naselje Slovenije in v tujino ter vrednost selitvenega prirasta),
- **po občinah** Slovenije o:
 - **naravnem gibanju** prebivalstva po spolu (število rojenih, število umrlih in vrednost naravnega prirasta),
 - **selitvenem gibanju** prebivalstva (število priseljenih iz drugih naselij iste občine in naselij drugih občin Slovenije in iz tujine, število odseljenih v druga naselja iste občine in naselja drugih občin in v tujino ter vrednost selitvenega prirasta) in
- **po statističnih regijah** Slovenije o:
 - **naravnem gibanju** prebivalstva po spolu v Sloveniji (število rojenih, število umrlih in vrednost naravnega prirasta),
 - **selitvenem gibanju** prebivalstva v Sloveniji (število priseljenih iz drugih naselij iste občine in naselij drugih občin iste regije in iz tujine, število odseljenih v druga naselja iste občine in naselja drugih občin iste regije in v tujino ter vrednost selitvenega prirasta).

Poleg tega so v publikaciji objavljena tudi:

- **metodološka pojasnila**, v katerih pojasnjujemo pravne podlage za zbiranje podatkov, vire podatkov, zajetje in teritorialno opredelitev.
- **definicije** tistih pojmov, ki so uporabljeni v tabelah,
- **pojasnila o načinih izračunov** analitičnih kazalnikov, objavljenih v tej publikaciji ter
- kratek **komentar**.

Tomaž Banovec,
generalni direktor



STATISTIČNA ZNAMENJA, OKRAJŠAVE in OZNAKE

- ni pojava
- ... ni podatka
- 0 podatek je manjši od 0,5 dane merske enote
- 0,0 podatek je manjši od 0,05 dane merske enote
- 1) označba za opombo pod tabelo


Statistični urad Republike Slovenije
 Ljubljana, 12. avgust 2001

Številka: 752/01

Podpis: [Prejeto]

Opomba: [Prejeto]

Tomaz Bavcar
 Generalni direktor



VSEBINA

UVOD	3
METODOLOŠKA POJASNILA	6
DEFINICIJE	7
DEMOGRAFSKI KAZALNIKI IN NAČINI NJIHOVEGA IZRAČUNAVANJA	8
KOMENTAR	9
TABELE	17

SEZNAM TABEL

1. Osnovni demografski podatki, Slovenija, 1954 - 1998	17
2. Število in delež naselij po vrednosti naravnega prirasta po občinah, Slovenija, 1998	18
3. Naravno gibanje prebivalstva po spolu in statističnih regijah, Slovenija, 1998	20
4. Naravno gibanje prebivalstva po spolu in občinah, Slovenija, 1998	21
5. Naravno gibanje prebivalstva po spolu, občinah in naseljih, Slovenija, 1998	24
6. Število in delež naselij po vrednostih selitvenega prirasta, Slovenija, 1998	106
7. Selitveno gibanje prebivalstva med naselji Slovenije po statističnih regijah, Slovenija, 1998	109
8. Selitveno gibanje prebivalstva med naselji Slovenije po občinah, Slovenija, 1998	109
9. Selitveno gibanje prebivalstva med naselji Slovenije, Slovenija, 1998	112

SEZNAM SLIK

Slika 1: Naravni in selitveni prirast na 1000 prebivalcev, Slovenija, 1954 - 1998	10
Slika 2: Naravni prirast na 1000 prebivalcev po občinah, Slovenija 1998	11
Slika 3: Živorojeni na 1000 prebivalcev po občinah, Slovenija, 1998	12
Slika 4: Umrli na 1000 prebivalcev po občinah, Slovenija, 1998	13
Slika 5: Priseljenci iz drugih naselij po občinah Slovenije na 1000 prebivalcev, 1998	14
Slika 6: Odseljeni v druga naselja po občinah Slovenije na 1000 prebivalcev, 1998	15

METODOLOŠKA POJASNILA

Pravne podlage za zbiranje podatkov

- Zakon o državni statistiki (Uradni list RS, št. 45/95),
- Nacionalni program Statističnih raziskovanj (Uradni list RS, št. 79/97)
- Zakon o Centralnem registru prebivalstva (Uradni list RS, št. 1/99)
- Zakon o matičnih knjigah (Uradni list SRS, št. 2/87 in Uradni list RS, št. 28/95),
- Zakon o evidenci nastanitve občanov in o registru prebivalstva (Uradni list RS, št. 6/83, Uradni list RS, št. 26/90 in 11/91-I)
- Pravilnik o vodenju in vzdrževanju Centralnega registra prebivalstva (Uradni list RS, št. 50/92)

Viri podatkov

Viri za podatke, objavljene v tej publikaciji, so letna statistična raziskovanja Republike Slovenije o rojenih, umrlih in selitvah prebivalstva ki jih izvaja Statistični urad Republike Slovenije ter podatki Centralnega registra prebivalstva.

Nekateri podatki, navedeni v komentarju, pa so povzeti tudi iz:

- Rezultatov raziskovanj, Prebivalstvo Slovenije 1998, št. 740,
- Statističnih informacij, št. 274, 18. oktober 1999.

Zbiranje podatkov

Statistični urad Republike Slovenije zbira podatke o:

- rojstvih in smrtih z obrazci, ki jih izpolnjujejo delavci oddelkov za upravne notranje zadeve pri upravnih enotah, na osnovi vpisov in zaznamb v matične knjige.

Te podatke zbira po kraju dogodka, rezultate pa objavlja po stalnem prebivališču, in sicer:

- pri rojstvu otroka po stalnem prebivališču matere ob otrokovem rojstvu,
- pri smrti po zadnjem stalnem prebivališču umrle osebe.

Podatke o selitvah državljanov Republike Slovenije (prijavi, odjavi, spremembi stalnega prebivališča v Sloveniji) posreduje statističnemu uradu Ministrstvo za notranje zadeve na elektronskih medijih. Isto ministrstvo je na podlagi svojih evidenc posredovalo statističnemu uradu tudi agregirane podatke o priselitvah tujcev (iz tujine) za leto 1995 in naprej.

Podatki o odselitvah tujcev (v tujino) so ocene statističnega urada; izdelane na osnovi števila tujcev na začetku in na koncu koledarskega leta, naravnega gibanja tujcev v tistem letu ter priselitve tujcev (iz tujine). Upoštevani so tudi podatki o pridobitvah državljanstva RS.

Statistično zajetje podatkov

V letnih statističnih raziskovanjih o rojenih, umrlih in selitvah so zajeti naslednji dogodki:

- **o rojenih:** rojstva živorojenih in mrtvorjenih otrok, katerih matere so imele ob rojstvu otroka stalno prebivališče na območju Slovenije (obrazec Prijava rojstva, DEM-1),
- **o umrlih:** smrti oseb, ki so imele ob smrti stalno prebivališče na območju Slovenije (obrazec Prijava smrti, DEM-2 in Zdravniško potrdilo o smrti in poročilo o vzroku smrti)
- **o selitvah:** prijave, odjave stalnega prebivališča, spremembe naslova stanovanja na območju Slovenije za državljane RS (obrazec Prijava, odjava stalnega prebivališča; Prijava spremembe naslova stanovanja, SEL-1).

Teritorialna opredelitev

Podatki o letnih statističnih raziskovanjih so praviloma prikazani po teritorialni razdelitvi Slovenije po stanju na dan 31. decembra. Podatki po naseljih so objavljeni v okviru občin skladno s teritorialno razdelitvijo občin, ki je veljala večji del leta 1998 (Zakon o ustanovitvi občin in določitvi njihovih območij, Uradni list RS, št. 60/94, 69/94).

Podatki po statističnih regijah so oblikovani iz podatkov po občinah. V posamezno statistično regijo so uvrščene občine:

Statistične regije	Občina
Pomurska	Beltinci, Cankova-Tišina, Črešnovci, Gornja Radgona, Gornji Petrovci, Hodoš-Salovci, Kobilje, Kuzma, Lendava, Ljutomer, Moravske Toplice, Murska Sobota, Odranci, Puconci, Radenci, Rogaševci, Sveti Jurij, Turnišče
Podravska	Destrič-Trnovska vas, Dornava, Duplek, Gorišnica, Juršinci, Kidričevo, Kungota, Lenart, Majšperk, Maribor, Ormož, Pesnica, Ptuj, Rače-Fram, Ruše, Slovenska Bistrica, Starše, Šentilj, Videm, Zavrč
Koroška	Črna na Koroškem, Dravograd, Mežica, Mislinja, Muta, Podvelka-Ribnica, Radlje ob Dravi, Ravne-Prevalje, Slovenj Gradec, Vuzonica
Savinjska	Celje, Gornji Grad, Kozje, Laško, Ljubno, Luče, Mozirje, Nazarje, Podčetrtek, Radeče, Rogaška Slatina, Rogatec, Slovenske Konjice, Šentjur pri Celju, Šmarje pri Jelšah, Šmartno ob Paki, Šoštanj, Store, Velenje, Vojnik, Vitanje, Žalec, Zreče
Zasavska	Hrastnik, Trbovlje, Zagorje ob Savi
Spodnjeposavska	Brežice, Krško, Sevnica
Dolenjska	Črnomelj, Metlika, Novo mesto, Semič, Šentjernej, Škocjan, Trebnje
Osrednjeslovenska	Borovnica, Brezovica, Dobrepolje, Dobrova-Horjul-Polhov Gradec, Dol pri Ljubljani, Domžale, Grosuplje, Ig, Ivančna Gorica, Kamnik, Kočevje, Litija, Ljubljana, Logatec, Loški Potok, Lukovica, Medvode, Mengeš, Moravče, Osilnica, Ribnica, Škofljica, Velike Lašče, Vrhnika, Vodice
Gorenjska	Bled, Bohinj, Cerklje na Gorenjskem, Gorenja vas-Poljane, Jesenice, Kranj, Kranjska Gora, Naklo, Preddvor, Radovljica, Šenčur, Škofja Loka, Tržič, Železniki, Žiri
Notranjsko-kraška	Cerknica, Ilirska Bistrica, Loška dolina, Pivka, Postojna
Goriška	Ajdovščina, Bovec, Brda, Cerkno, Idrija, Kanal, Kobarid, Miren-Kostanjevica, Nova Gorica, Tolmin, Vipava
Obalno-kraška	Divača, Hrpelje-Kozina, Izola - Isola, Koper, Koper, Piran, Sežana

Šifre in imena občin

1	Ajdovščina	54	Krško
2	Beltinci	55	Kungota
3	Bled	56	Kuzma
4	Bohinj	57	Laško
5	Borovnica	58	Lenart
6	Bovec	59	Lendava - Lendva
7	Brda	60	Litija
8	Brezovica	61	Ljubljana
9	Brežice	62	Ljubno
10	Cankova-Tišina	63	Ljutomer
11	Celje	64	Logatec
12	Cerklje na Gorenjskem	65	Loška dolina
13	Cerknica	66	Loški Potok
14	Cerkno	67	Luče
15	Črenšovci	68	Lukovica
16	Črna na Koroškem	69	Majšperk
17	Črnomelj	70	Maribor
18	Destnik-Trnovska vas	71	Medvode
19	Divača	72	Mengeš
20	Dobrepolje	73	Metlika
21	Dobrova-Horjul-Polhov Gradec	74	Mežica
22	Dol pri Ljubljani	75	Miren-Kostanjevica
23	Domžale	76	Mislinja
24	Dornava	77	Moravče
25	Dravograd	78	Moravske Toplice
26	Duplek	79	Mozirje
27	Gorenja vas-Poljane	80	Murska Sobota
28	Gorišnica	81	Muta
29	Gornja Radgona	82	Naklo
30	Gornji Grad	83	Nazarje
31	Gornji Petrovci	84	Nova Gorica
32	Grosuplje	85	Novo mesto
33	Hodoš-Šalovci - Hodos-Šalovci	86	Odranci
34	Hrastnik	87	Ormož
35	Hrpelje-Kozina	88	Osilnica
36	Idrija	89	Pesnica
37	Ig	90	Piran - Pirano
38	Ilirska Bistrica	91	Pivka
39	Ivančna Gorica	92	Podčetrtek
40	Izola - Isola	93	Podvelka-Ribnica
41	Jesenice	94	Postojna
42	Juršinci	95	Preddvor
43	Kamnik	96	Ptuj
44	Kanal	97	Puconci
45	Kidričevo	98	Rače-Fram
46	Kobarid	99	Radeče
47	Kobilje	100	Radenci
48	Kočevje	101	Raclje ob Dravi
49	Komen	102	Radovljica
50	Koper - Capodistria	103	Ravne-Prevalje
51	Kozje	104	Ribnica
52	Kranj	105	Rogašovci
53	Kranjska Gora	106	Rogaška Slatina

107	Rogatec	127	Štore
108	Ruše	128	Tolmin
109	Semič	129	Trbovlje
110	Sevnica	130	Trebnje
111	Sežana	131	Tržič
112	Slovenj Gradec	132	Turnišče
113	Slovenska Bistrica	133	Velenje
114	Slovenske Konjice	134	Velike Lašče
115	Starše	135	Videm
116	Sveti Jurij	136	Vipava
117	Šenčur	137	Vitanje
118	Šentilj	138	Vodice
119	Šentjernej	139	Vojnik
120	Šentjur pri Celju	140	Vrhnika
121	Škocjan	141	Vuzenica
122	Škofja Loka	142	Zagorje ob Savi
123	Škofljica	143	Zavrč
124	Šmarje pri Jeišah	144	Zreče
125	Šmartno ob Paki	145	Žalec
126	Šoštanj	146	Železniki
		147	Žiri

Splošno pojasnilo k tabelam po naseljih

Podatki so prikazani samo za naselja, v katerih je bil v letu 1998 obravnavan pojav. Naselja, v katerih v tem letu obravnavanih pojavov ni bilo, pa niso navedena.

DEFINICIJE

Naravni prirast je razlika med številom živorojenih otrok in številom umrlih na določenem območju (naselje, občina, regija, država) v koledarskem letu.

Priseljeni iz drugega naselja Slovenije je prebivalec, ki se je priselil iz drugega naselja iste občine ali iz drugega naselja druge občine v Sloveniji in v tem naselju prijavil prebivališče.

Priseljeni iz tujine je prebivalec, ki se je v Slovenijo priselil iz tujine in je v Sloveniji prijavil prebivališče.

Odseljeni v drugo naselje Slovenije je prebivalec, ki se je odselil v drugo naselje iste občine ali v drugo naselje druge občine v Sloveniji.

Odseljeni v tujino je prebivalec, ki se je iz Slovenije odselil v tujino.

Selitev je sprememba naselja prebivališča osebe.

Umrli je oseba, pri kateri so kadarkoli potem, ko je bila živorojena, trajno prenehale vse življenjske funkcije.

Živorojen je otrok, ki je takoj po rojstvu pokazal znake življenja (dihanje, srčni utrip, trzanje mišic), čeprav le za krajši čas. Trajanje nosečnosti ni pomembno.

DEMOGRAFSKI KAZALNIKI IN NAČINI NJIHOVEGA IZRAČUNAVANJA

Živorojeni na 1000 prebivalcev je razmerje med številom živorojenih otrok v koledarskem letu in številom prebivalstva sredi istega leta na določenem območju, pomnoženo s 1000.

$$n = \frac{N}{P(30.6.)} * 1000$$

n = živorojeni na 1000 prebivalcev
N = število živorojenih
P(30.6.) = število prebivalstva 30. junija

Umrli na 1000 prebivalcev je razmerje med številom umrlih v koledarskem letu in številom prebivalstva sredi istega leta, pomnoženo s 1000.

$$m = \frac{M}{P(30.6.)} * 1000$$

m = umrli na 1000 prebivalcev
M = število umrlih
P(30.6.) = število prebivalstva 30. junija

Naravni prirast na 1000 prebivalcev je razmerje med naravnim prirastom v koledarskem letu in številom prebivalstva sredi istega leta na določenem območju, pomnoženo s 1000.

$$np = \frac{NP}{P(30.6.)} * 1000$$

np = naravni prirast na 1000 prebivalcev
NP = naravni prirast
P(30.6.) = število prebivalstva 30. junija

Priseljeni na 1000 prebivalcev je razmerje med številom priseljenih v koledarskem letu in številom prebivalstva sredi istega leta na določenem območju, pomnoženo s 1000:

$$i = \frac{I}{P(30.6.)} * 1000$$

i = priseljeni na 1000 prebivalcev
I = število priseljenih
P (30.6.) = število prebivalstva 30. junija

Odseljeni na 1000 prebivalcev je razmerje med številom odseljenih v koledarskem letu in številom sredi istega leta na določenem območju, pomnoženo s 1000:

$$e = \frac{E}{P(30.6.)} * 1000$$

e = odseljeni na 1000 prebivalcev
E, = število odseljenih
P (30.6.) = število prebivalstva 30. junija

Selitveni prirast (med naselji) Slovenije je razlika med številom priseljenih iz drugih naselij Slovenije in številom odseljenih v druga naselja Slovenije na določenem območju (naselje, občina, regija, država) v koledarskem letu.

Selitveni prirast (s tujino) je razlika med številom priseljenih iz tujine in številom odseljenih v tujino na določenem območju (naselje, občina, regija, država) v koledarskem letu.

$$SP = I - E$$

SP = selitveni prirast
I = število priseljenih
E = število odseljenih

Selitveni prirast (med naselji Slovenije) na 1000 prebivalcev je razmerje med selitvenim prirastom med naselji Slovenije in številom prebivalstva sredi istega leta na določenem območju (naselje, občina, regija, država), pomnoženo s 1000.

Selitveni prirast (s tujino) na 1000 prebivalcev je razmerje med selitvenim prirastom v koledarskem letu in številom prebivalstva sredi istega leta na določenem območju (naselje, občina, regija, država), pomnoženo s 1000.

$$sp = \frac{SP}{P(30.6.)} * 1000$$

sp = selitveni prirast na 1000 prebivalcev
SP = selitveni prirast
P (30.6.) = število prebivalstva 30. junija

KOMENTAR

Čeprav je Slovenija ozemeljsko in po številu prebivalstva majhna, je prirodno in družbeno zelo pestra država. Kot posledica zemljepisnih danosti in svojskega zgodovinskega razvoja naše države so precejšnje pokrajinske razlike sicer pričakovano dejstvo, ki bi jih bilo verjetno možno zmanjšati z ustreznim družbenogospodarskim razvojem. Rezultati različno intenzivne politike regionalnega razvoja pri nas doslej tega ne potrjujejo.

Sredi leta (stanje 30. 6.) 1998 je v Sloveniji živelo 1 974 139 državljanov, od katerih jih je le tretjina živela v 16 naseljih z več kot 10 000 državljanov oz. 32,1 %, ostali pa v nekaj več kot 5900 manjših naseljih.

Naselja po številu državljanov Slovenije, 30. 6. 1998

Velikost naselja	Število naselij	Število državljanov Slovenije					
		skupaj število	%	moški število	%	ženske število	%
Skupaj	5919	1974139	100	956054	100	1018085	100
1 - 49	1605	42510	2,2	21436	2,2	21074	2,1
50 - 99	1325	96322	4,9	47989	5,0	48333	4,7
100 - 199	1384	197490	10,0	98051	10,3	99439	9,8
200 - 499	1110	339286	17,2	167197	17,5	172089	16,9
500 - 999	296	202337	10,2	99225	10,4	103112	10,1
1000 - 1499	72	88568	4,5	43312	4,5	45256	4,4
1500 - 1999	36	61593	3,1	29951	3,1	31642	3,1
2000 - 4999	54	174511	8,8	84379	8,8	90132	8,9
5000 - 9999	21	138218	7,0	66313	6,9	71905	7,1
10000 - 19999	9	126088	6,4	60105	6,3	65983	6,5
20000 - 49999	5	147243	7,5	70149	7,3	77094	7,6
50000 - 99999	-	-	-	-	-	-	-
100000 in več	2	359973	18,2	167947	17,6	192026	18,9

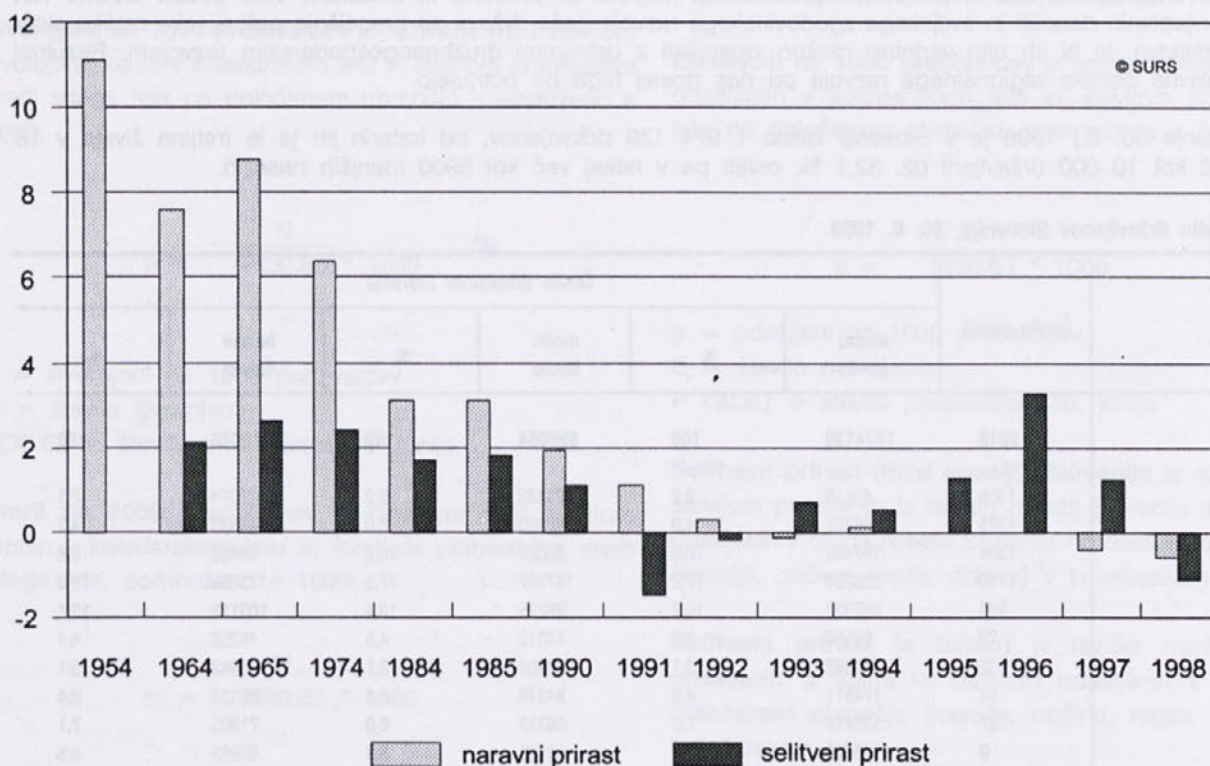
Kljub nemajhni stopnji brezposelnosti, v zadnjih letih značilni za Slovenijo, razpršena poselitev Slovenije še vedno pogojuje dnevne migracije prebivalcev v večja naselja zaradi dela in šolanja. Težko je reči, da taki podatki govorijo v prid načelu *izenačevanja možnosti za življenje in delo prebivalstva*, na katerem naj bi temeljilo težišče usmerjanja regionalnega razvoja naše države.

Število in delež zaposlenih po kraju dela, Slovenija, popisi 1961 - 1991

Kraj dela	Leto popisa							
	1961		1971		1981		1991	
	število	%	število	%	število	%	število	%
SKUPAJ	454 744	100	561 821	100	753 167	100	735 584	100
naselje stalnega prebivališča	266 866	58,7	287 874	51,2	281 333	37,4	338 755	46,1
izven naselja stalnega prebivališča (skupaj)	187 878	41,3	273 947	48,8	471 834	62,6	396 829	53,9
➤ drugo naselje iste občine	127 007	27,9	-	-	246 645	32,7	258 095	35,1
➤ druga občina Slovenije	58 092	12,8	-	-	221 804	29,5	134 551	18,3
➤ druga republika nekdanje Jugoslavije	2 412	0,5	-	-	2 262	0,3	2 041	0,3
➤ tujina	-	-	-	-	698	0,1	404	0,0
➤ neznano	367	0,1	-	-	425	0,0	1 738	0,2

Število prebivalstva Slovenije se spreminja zelo počasi; v preteklosti je naraščalo počasi, v zadnjih letih je začelo upadati. Povprečna letna stopnja rasti števila prebivalstva je bila v obdobju 1961-1971 8,2, v obdobju 1971-1981 9,1, v obdobju 1981-1991 pa le še 3,8. Zadnja štiri leta pa se je število prebivalstva zmanjšalo. Povprečni letni padec v obdobju 1991-1995 je bil -0,2. Takemu prebivalstvenemu razvoju botrujeta čedalje šibkejša naravni in selitveni prirast.

Slika 1: Naravni in selitveni prirast na 1000 prebivalcev, Slovenija, 1954-1998

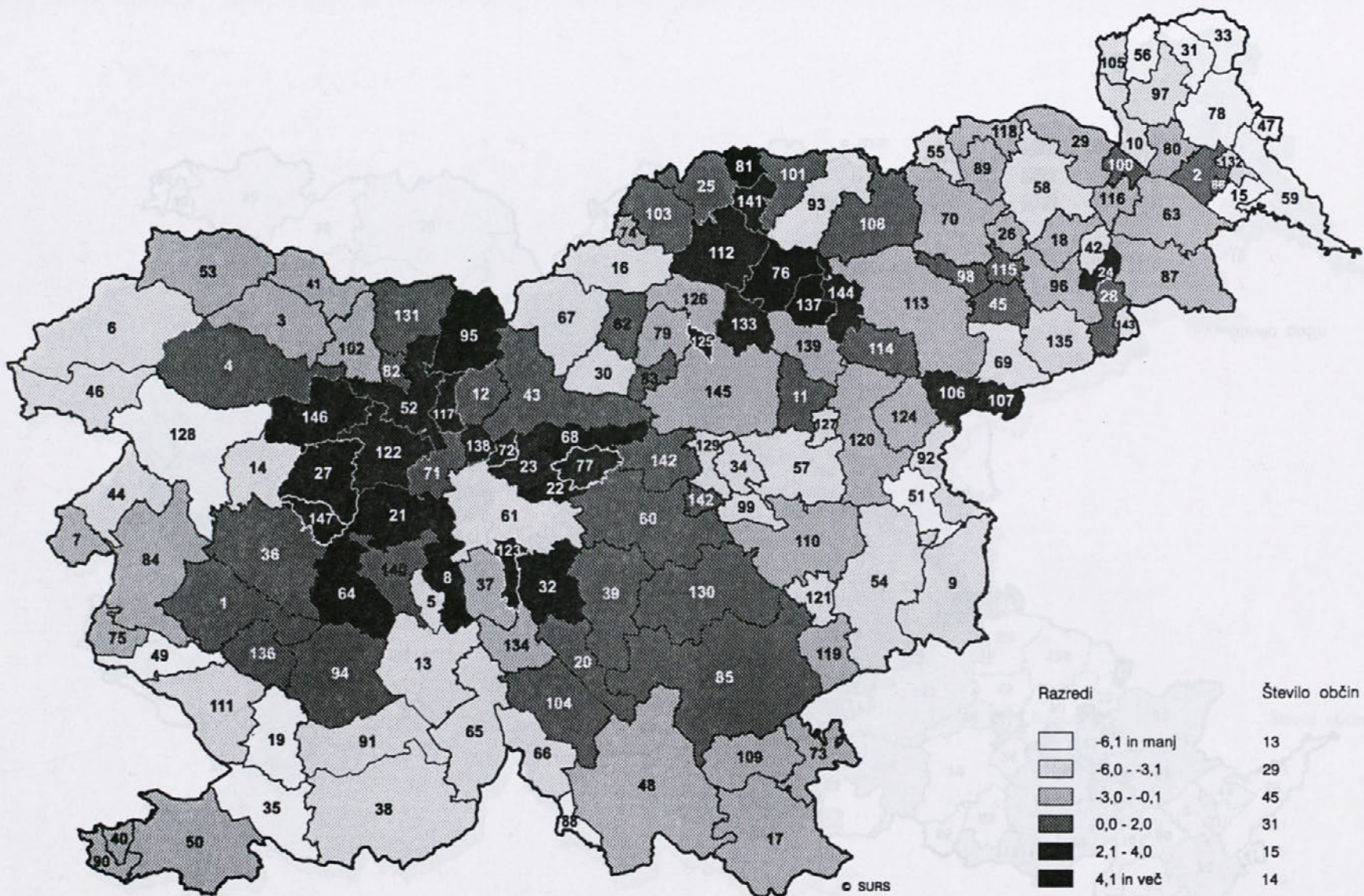


Posledica večletnega zniževanja rodnosti in istočasnega podaljševanja življenja se v Sloveniji kaže v stalnem staranju prebivalstva in **vedno bolj skromnem naravnem prirastu** prebivalstva tudi v večini območij države. Naravni prirast na 1000 prebivalcev je bil v letu 1998 negativen (-0,6); število umrlih je to leto pri nas prvič preseгло število živorojenih za več kot 1000. V več kot polovici slovenskih občin (79) je bila vrednost naravnega prirasta nižja od slovenskega povprečja. Najnižje vrednosti so imele občine: Hodoš-Šalovci (-12,2), Gornji Petrovci (-11,9), Osilnica (-11,8), Kuzma (-10,7) in Moravske Toplice (-8,2). V 60 občinah je bil naravni prirast še pozitiven: največji v občinah: Gorenja vas-Poljane (7,3), Mislinja (6,8), Muta (6,6), Logatec (6,2) in Dobrova-Horjul-Polhov Gradec (5,6).

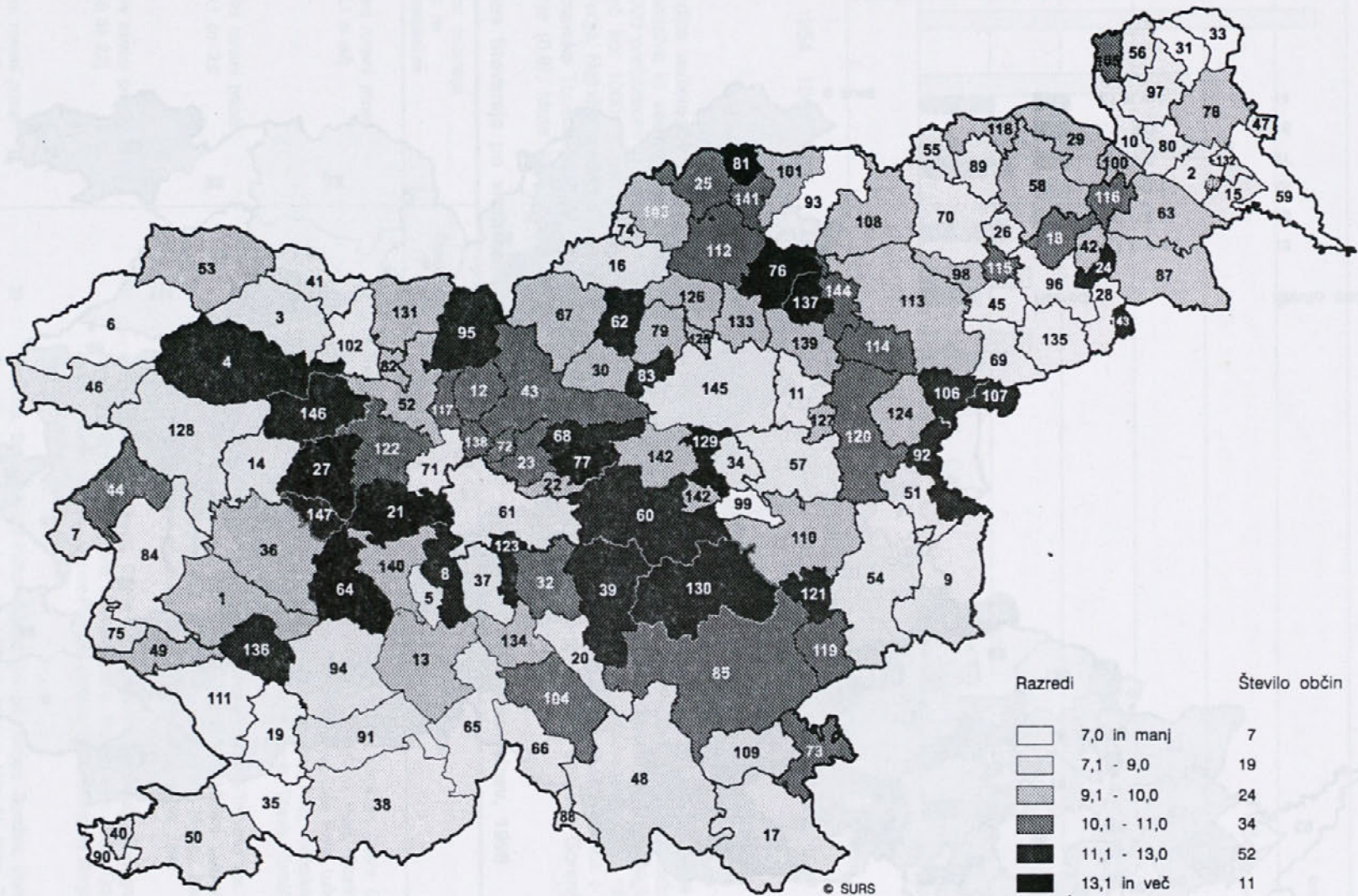
Občine Slovenije po vrednostih deležev naravnega prirasta na 1000 prebivalcev, 1998

Vrednost naravnega prirasta na 1000 prebivalcev	Število občin	Imena občin
negativni naravni prirast (od -2,1 in več)	51	Bovec, Brda, Brežice, Cankova-Tišina, Črenšovci, Črna na Koroškem, Divača, Gornji Grad, Gornji Petrovci, Hodoš-Šalovci, Hrastnik, Hrpelje-Kozina, Ilirska Bistrica, Juršinci, Kanal, Kobarid, Kobilje, Kočevje, Komen, Kozje, Krško, Kungota, Kuzma, Laško, Lendava, Loška dolina, Loški Potok, Luče, Majšperk, Maribor, Miren-Kostanjevica, Moravske Toplice, Ormož, Osilnica, Pesnica, Piran, Pivka, Podčetrtek, Podvelka-Ribnica, Puconci, Radeče, Radovljica, Rogaševci, Sežana, Škocjan, Štore, Tolmin, Trbovlje, Tumišče, Videm, Zavrč,
negativni naravni prirast (od -0,1 do -2,0)	36	Bled, Borovnica, Celje, Cerknica, Cerkno, Črnomelj, Destrič-Trnovska vas, Duplek, Gorišnica, Gornja Radgona, Ig, Izola, Jesenice, Koper, Kranjska Gora, Lenart, Ljubljana, Ljutomer, Metlika, Mežica, Mozirje, Murska Sobota, Nova Gorica, Ptuj, Semič, Sevnica, Slovenska Bistrica, Sveti Jurij, Šentilj, Šentjernej, Šentjur pri Celju, Šmarje pri Jelšah, Šoštanj, Velike Lašče, Vojnik, Žalec
pozitivni naravni prirast (od 0,0 do 2,0)	31	Ajdovščina, Beltinci, Bohinj, Cerklje na Gorenjskem, Dobrepolje, Dravograd, Idrija, Ivančna Gorica, Kamnik, Kidričevo, Litija, Ljubno, Medvode, Naklo, Nazarje, Novo mesto, Odranci, Postojna, Rače-Fram, Radenci, Radlje ob Dravi, Ravne-Prevalje, Ribnica, Ruše, Slovenske Konjice, Starše, Trebnje, Tržič, Vipava, Vrhnika, Zagorje ob Savi
pozitivni naravni prirast (od 2,1 in več)	29	Brezovica, Dobrova-Horjul-Polhov Gradec, Dol pri Ljubljani, Domžale, Dornava, Gorenja vas-Poljane, Grosuplje, Kranj, Logatec, Lukovica, Mengeš, Mislinja, Moravče, Muta, Preddvor, Rogaška Slatina, Rogatec, Slovenj Gradec, Šenčur, Škofja Loka, Škofljica, Šmartno ob Paki, Velenje, Vitanje, Vodice, Vuzenica, Zreče, Železniki, Žiri

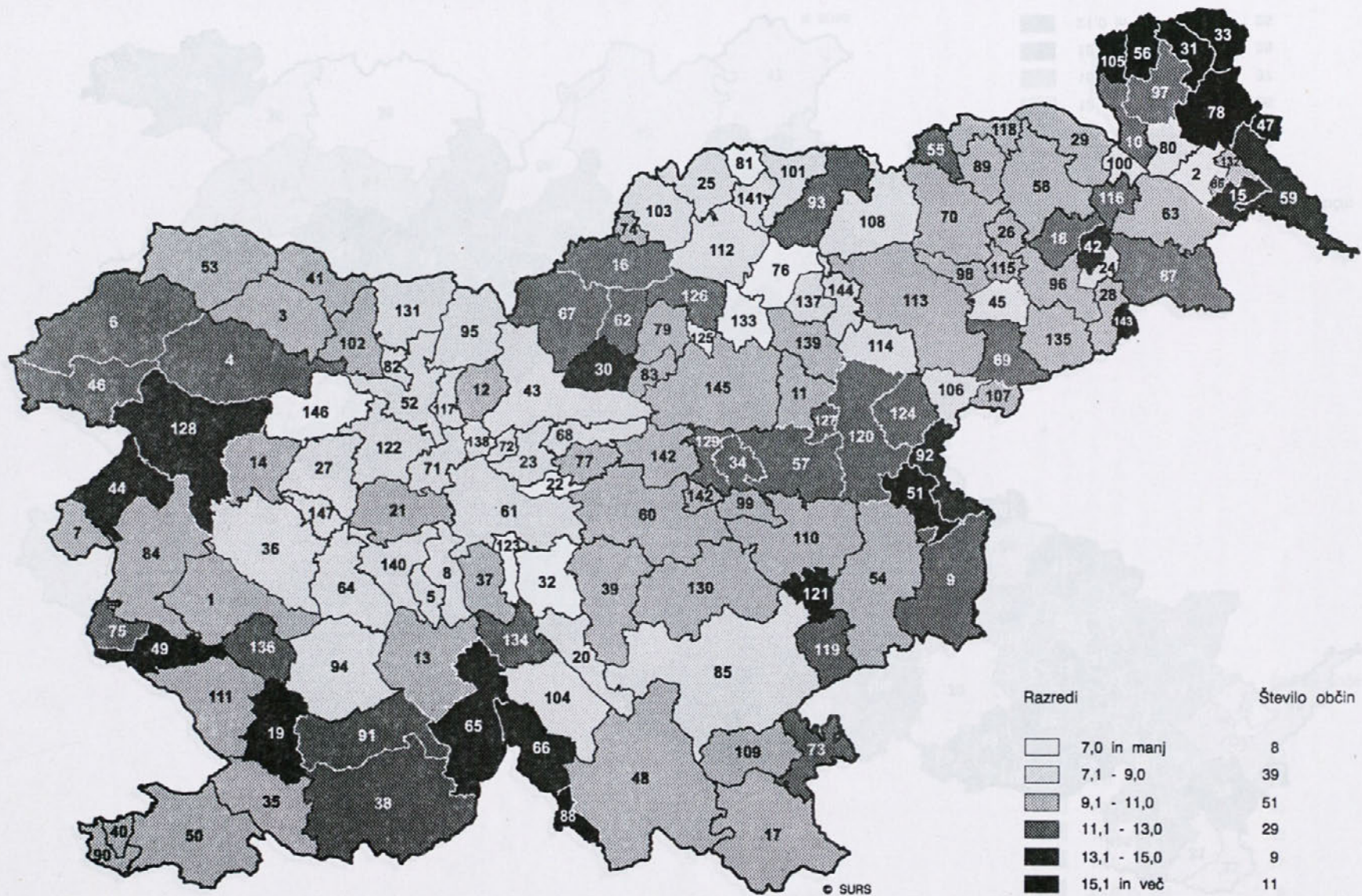
Slika 2: Naravni prirast na 1000 prebivalcev po občinah, Slovenija, 1998



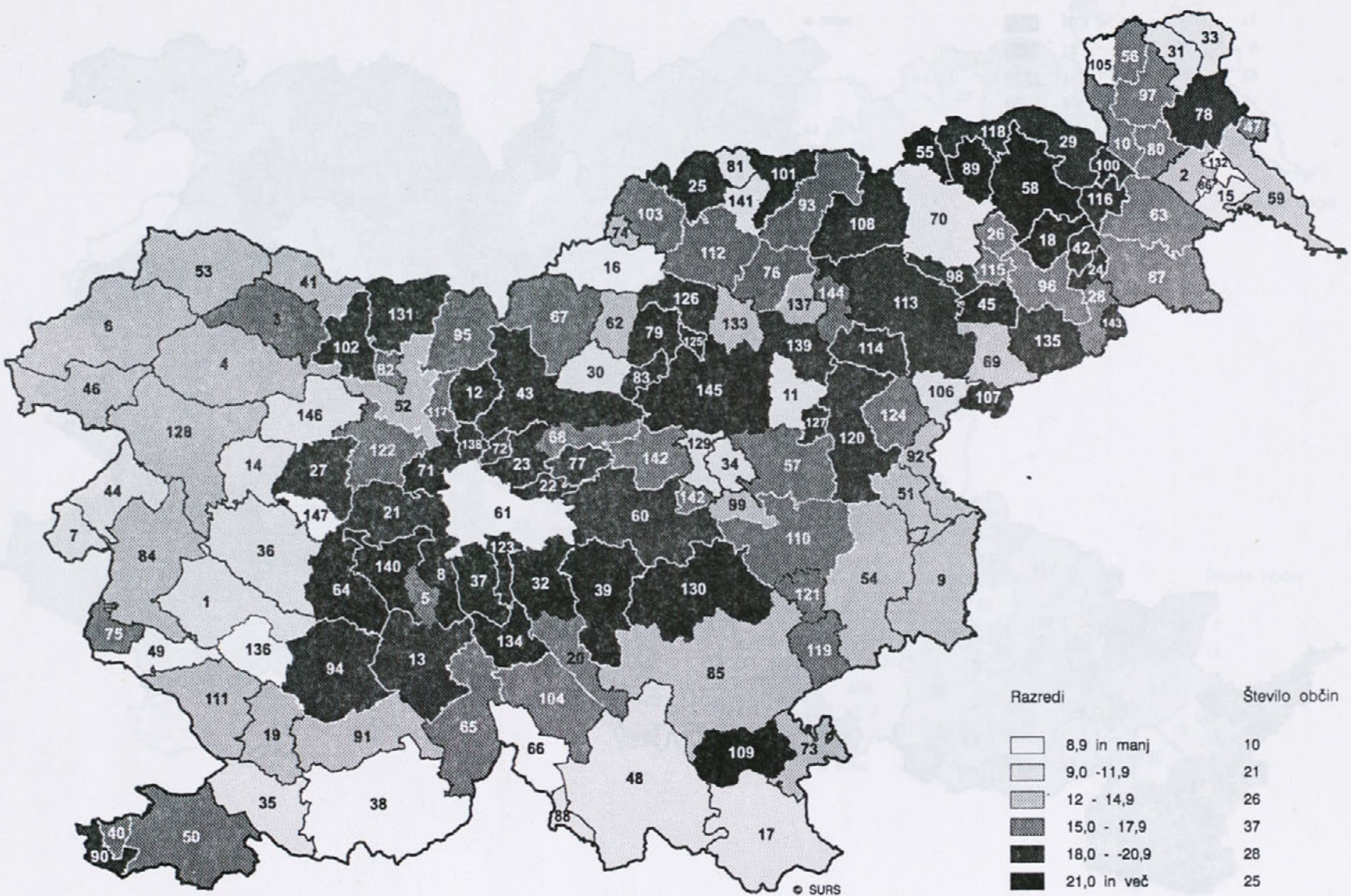
Silka 3: Živorojeni na 1000 prebivalcev po občinah, Slovenija, 1998



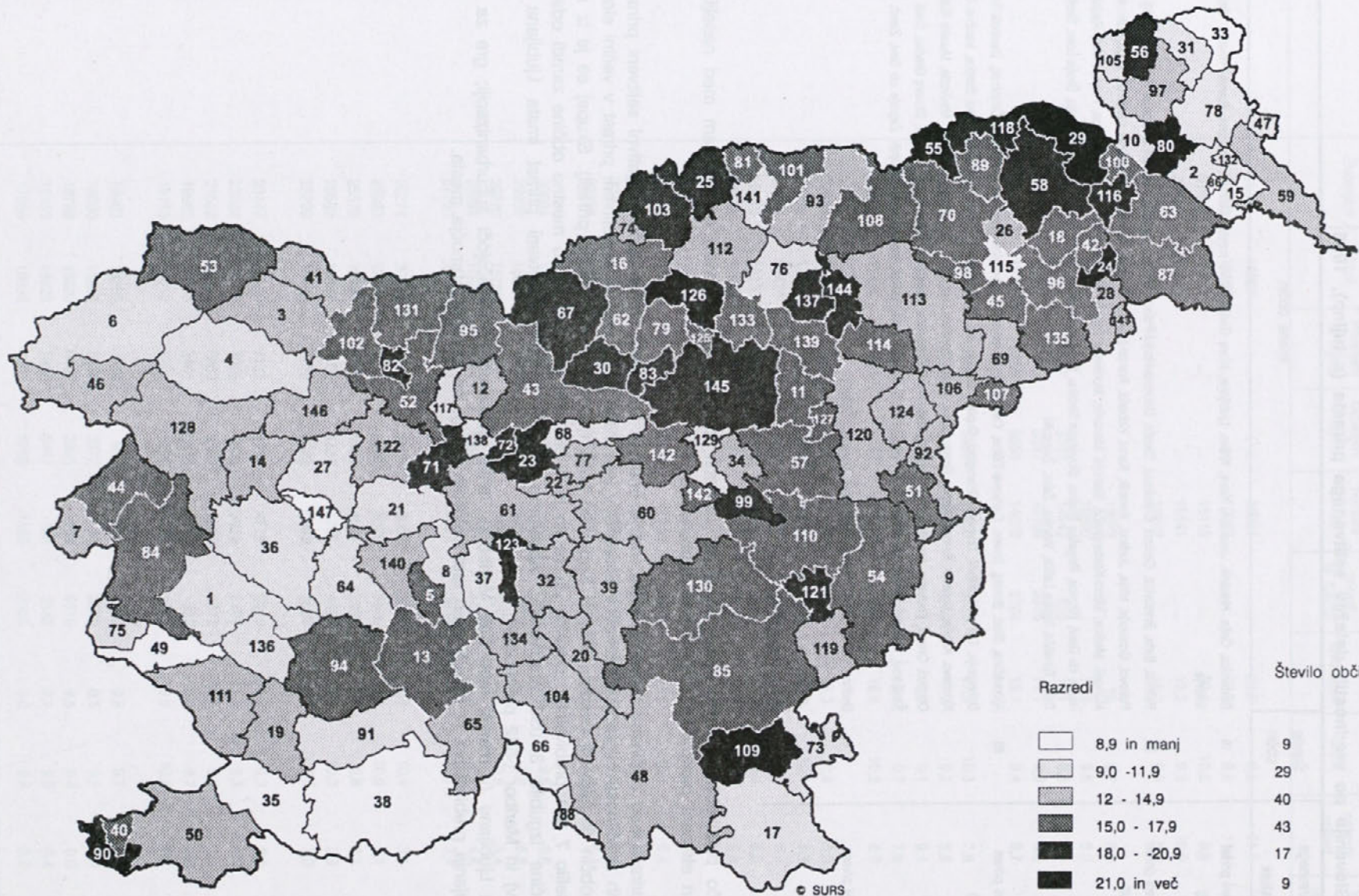
Slika 4: Umrli na 1000 prebivalcev po občinah, Slovenija, 1998



Silka 5: Priseljenci iz drugih naselij na 1000 prebivalcev po občinah Slovenije, 1998



Slika 6: Odseljeni v druga naselja na 1000 prebivalcev po občinah Slovenije, 1998



V letu 1998 je bil v Sloveniji selitveni prirast (s tujino) na 1000 prebivalcev negativen (-1,1); v kar treh občinah (Vitanje, Vuzenica in Žiri), ni bilo zabeležene niti ene priselitve oz. odselitve.

Občine Slovenije po vrednostih deležev selitvenega prirasta (s tujino), 1998

Vrednost naravnega prirasta na 1000 prebivalcev	Število občin	Imena občin
negativni selitveni prirast (od -2,1 in več)	15	Borovnica, Celje, Hrastnik, Jesenice, Kranj, Krško, Ljubljana, Nova Gorica, Novo mesto, Osilnica, Postojna, Ravne-Prevalje, Sežana, Štore, Velenje
negativni selitveni prirast (od -0,1 do -2,0)	58	Beltinci, Brda, Brezovica, Cerklje, Črenšovci, Divača, Dobrova-Horjul-Polhov Gradec, Domžale, Gorišnica, Gornja Radgona, Gornji Grad, Gornji Petrovci, Grosuplje, Idrija, Juršinci, Kamnik, Kanal, Kobarij, Kranjska Gora, Kungota, Kuzma, Litija, Ljubno, Ljutomer, Luče, Lukovica, Maribor, Mengeš, Mežica, Miren-Kostanjevica, Mislinja, Moravče, Moravske Toplice, Mozirje, Muta, Nazarje, Pesnica, Piran, Pivka, Radeče, Radenci, Radlje ob Dravi, Ribnica, Rogaška Slatina, Slovenska Bistrica, Slovenske Konjice, Starše, Šenčur, Šentjur pri Celju, Škofja Loka, Škofljica, Trebnje, Trzin, Turinjske, Velike Lašče, Vrhnika, Žalec, Železniki
pozitivni selitveni prirast (od 0,0 do 2,0)	65	Ajdovščina, Bled, Bohinj, Bovec, Cankova-Tišina, Cerklje na Gorenjskem, Cerknica, Črna na Koroškem, Črnomelj, Destrnik-Trnovska vas, Dobropole, Dol pri Ljubljani, Dornava, Dravograd, Duplek, Gorenja vas, Hodoš-Salovci, Hrpelje-Kozina, Ig, Ilirska Bistrica, Ivančna Gorica, Izola, Kidričevo, Kobilje, Kočevje, Komen, Koper, Kozje, Laško, Lenart, Lendava, Logatec, Loški Potok, Majšperk, Medvode, Murska Sobota, Naklo, Odranci, Ormož, Podvelka, Preddvor, Ptuj, Puconci, Rače-Fram, Radovljica, Rogaševci, Ruše, Semič, Sevnica, Slovenj Gradec, Sveti Jurij, Šentilj, Šentjernej, Škocjan, Šmarje pri Jelšah, Šmartno ob Paki, Tolmin, Trbovlje, Videm, Vipava, Vodice, Vojnik, Zagorje ob Savi, Zavrč, Zreče
pozitivni selitveni prirast (od 2,1 in več)	6	Brežice, Loška dolina, Metlika, Podčetrtek, Rogatec, Šoštanj
brez pojava	3	Vitanje, Vuzenica, Žiri

S pričujočo publikacijo pa smo večjo pozornost usmerili k **notranjim selitvam** oz. selitvam med naselji, ki so pomemben element prostorske razporeditve prebivalstva.

Selitveni prirast med občinami Slovenije kaže, da je imelo v letu 1998 veliko občin negativni selitveni prirast. Ena pomembnih značilnosti migracijskih tokov v Sloveniji v letu 1998 je bil negativen selitveni prirast v večini slovenskih 'mestnih' občin (le Slovenj Gradec, Ptuj in Koper so imeli malenkosten pozitiven prirast). Skupaj se je iz mestnih občin odselilo 7 891 prebivalcev, priselilo pa se jih je 4 861, kar pomeni da so mestne občine zaradi odselitve v druge občine izgubile 3 030 prebivalcev. Absolutno največji negativen selitveni prirast imata Ljubljana (-1925 prebivalcev) in Maribor (-542 prebivalcev).

V primeru Ljubljane (v manjši meri tudi Maribora), lahko govorimo o naraščajoči suburbanizaciji; gre za proces prerazporejanja prebivalstva (v manjši meri tudi delovnih mest), na obrobje območja mesta.

I. Osnovni demografski podatki in kazalniki, Slovenija, 1954-1998

Leto	Živorojeni	Umrli	Priseljeni iz tujine	Odseljeni v tujino	Naravni prirast	Selitveni prirast (s tujino)	Na 1000 prebivalcev			
							živorojeni	umrli	naravni prirast	selitveni prirast (s tujino)
1954	31828	14897	16931	...	20,9	9,8	11,1	...
1955	32096	15109	16987	...	20,9	9,8	11,1	...
1956	31466	16351	15115	...	20,4	10,6	9,8	...
1957	30086	14545	15541	...	19,3	9,3	10,0	...
1958	28284	14082	14202	...	18,0	9,0	9,0	...
1959	28429	15357	13072	...	18	9,7	8,3	...
1960	27825	15145	12680	...	17,6	9,6	8,0	...
1961	28955	14013	6537	5707	14942	830	18,1	8,8	9,3	0,5
1962	29035	15866	7373	5357	13169	2016	18,1	9,9	8,2	1,3
1963	29174	15102	8850	6056	14072	2794	18,1	9,4	8,7	1,7
1964	29184	16729	9364	5999	12455	3365	17,9	10,3	7,6	2,1
1965	30587	15987	10513	6250	14600	4263	18,5	9,7	8,8	2,6
1966	30941	15248	9457	5046	15693	4411	18,5	9,1	9,4	2,6
1967	29824	16353	9272	5686	13471	3586	17,6	9,7	7,9	2,1
1968	28580	17446	7051	6112	11134	939	16,8	10,2	6,6	0,6
1969	27883	18564	7834	6705	9319	1129	16,3	10,8	5,5	0,7
1970	27432	17353	7168	5665	10079	1503	15,9	10,1	5,8	0,9
1971	28278	17425	7442	4913	10853	2529	16,3	10,0	6,3	1,5
1972	28713	18153	7832	4475	10560	3357	16,4	10,4	6,0	1,9
1973	29548	17614	8271	4956	11934	3315	16,7	9,9	6,8	1,9
1974	28625	17206	9646	5281	11419	4365	16,0	9,6	6,4	2,4
1975	29786	18180	11325	4479	11606	6846	16,5	10,1	6,4	3,8
1976	30339	18157	12682	4570	12182	8112	16,8	10,0	6,8	4,5
1977	29904	17633	13132	5113	12271	8019	16,2	9,6	6,6	4,4
1978	30354	18357	12770	5432	11997	7338	16,3	9,9	6,4	3,9
1979	30604	18148	13877	5780	12456	8097	16,2	9,6	6,6	4,3
1980	29902	18820	11983	6710	11082	5273	15,7	9,9	5,8	2,8
1981	29220	18733	11482	7220	10487	4262	15,2	9,8	5,4	2,2
1982	28894	19647	10644	6207	9247	4437	15,0	10,2	4,8	2,3
1983	27200	20703	9781	5977	6497	3804	14,1	10,7	3,4	2,0
1984	26274	20214	9224	5910	6060	3314	13,5	10,4	3,1	1,7
1985	25933	19854	8912	5386	6079	3526	13,1	10,0	3,1	1,8
1986	25570	19499	9194	5294	6071	3900	12,9	9,8	3,1	2,0
1987	25592	19837	8580	4124	5755	4456	12,9	10,0	2,9	2,2
1988	25209	19126	7782	4089	6083	3693	12,6	9,6	3,0	1,8
1989	23447	18669	7151	4730	4778	2421	11,7	9,3	2,4	1,2
1990	22368	18555	7075	4908	3813	2167	11,2	9,3	1,9	1,1
1991	21583	19324	5989	9060	2259	-3071	10,8	9,7	1,1	-1,5
1992	19982	19333	3461	3848	649	-387	10,0	9,7	0,3	-0,2
1993	19793	20012	2745	1390	-219	1355	9,9	10,0	-0,1	0,7
1994	19463	19359	1919	983	104	936	9,8	9,7	0,1	0,5
1995	18980	18968	5879	3372	12	2507	9,5	9,5	0,0	1,3
1996	18788	18620	9495	2985	168	6510	9,5	9,4	0,0	3,3
1997	18165	18928	7889	5447	-763	2442	9,1	9,5	-0,4	1,2
1998	17856	19039	4603	6708	-1183	-2105	9,0	9,6	-0,6	-1,1

2. Število in delež naselij po vrednosti naravnega prirasta po občinah, Slovenija, 1998

Občina	Število vseh naselij	Število naselij		Število naselij s pojavom po vrednosti naravnega prirasta, ki je			Delež naselij ¹⁾		Delež naselij s pojavom po ²⁾ vrednosti naravnega prirasta, ki je		
		s pojavom	brez pojava	pozitiven	negativen	enak 0	s pojavom	brez pojava	pozitiven	negativen	enak 0
SLOVENIJA	5979	4652	1327	1673	2205	774	77,8	22,2	36,0	47,4	16,6
Ajdovščina	45	41	4	18	16	7	91,1	8,9	43,9	39,0	17,1
Beltinci	8	8	0	3	4	1	100,0	0,0	37,5	50,0	12,5
Bled	22	19	3	7	7	5	86,4	13,6	36,8	36,8	26,3
Bohinj	24	18	6	8	7	3	75,0	25,0	44,4	38,9	16,7
Borovnica	12	10	2	3	5	2	83,3	16,7	30,0	50,0	20,0
Bovec	13	10	3	1	6	3	76,9	23,1	10,0	60,0	30,0
Brda	45	37	8	9	22	6	82,2	17,8	24,3	59,5	16,2
Brezovica	16	15	1	8	5	2	93,8	6,3	53,3	33,3	13,3
Brežice	109	97	12	16	69	12	89,0	11,0	16,5	71,1	12,4
Cankova-Tišina	20	20	0	5	12	3	100,0	0,0	25,0	60,0	15,0
Celje	39	34	5	6	16	12	87,2	12,8	17,6	47,1	35,3
Cerkije na Gorenjskem	30	23	7	13	6	4	76,7	23,3	56,5	26,1	17,4
Cerknica	65	32	33	10	18	4	49,2	50,8	31,3	56,3	12,5
Cerkno	30	25	5	12	12	1	83,3	16,7	48,0	48,0	4,0
Črenšovci	9	9	0	-	7	2	100,0	0,0	-	77,8	22,2
Črna na Koroškem	9	8	1	1	5	2	88,9	11,1	12,5	62,5	25,0
Črnomelj	117	77	40	20	49	8	65,8	34,2	26,0	63,6	10,4
Destrnik-Trnovska vas	31	30	1	9	16	5	96,8	3,2	30,0	53,3	16,7
Divača	32	20	12	4	10	6	62,5	37,5	20,0	50,0	30,0
Dobrepolje	27	18	9	6	6	6	66,7	33,3	33,3	33,3	33,3
Dobrova-Horjul-Polhov Gradec	42	34	8	21	3	10	81,0	19,0	61,8	8,8	29,4
Dol pri Ljubljani	19	16	3	9	4	3	84,2	15,8	56,3	25,0	18,8
Domžale	49	42	7	23	11	8	85,7	14,3	54,8	26,2	19,0
Dornava	12	12	0	7	5	-	100,0	0,0	58,3	41,7	-
Dravograd	24	19	5	10	6	3	79,2	20,8	52,6	31,6	15,8
Duplek	10	10	0	2	6	2	100,0	0,0	20,0	60,0	20,0
Gorenja vas-Poljane	72	55	17	33	14	8	76,4	23,6	60,0	25,5	14,5
Gorišnica	24	21	3	5	11	5	87,5	12,5	23,8	52,4	23,8
Gornja Radgona	51	47	4	15	21	11	92,2	7,8	31,9	44,7	23,4
Gornji Grad	7	7	0	2	4	1	100,0	0,0	28,6	57,1	14,3
Gornji Petrovci	14	13	1	2	9	2	92,9	7,1	15,4	69,2	15,4
Grosuplje	66	48	18	27	15	6	72,7	27,3	56,3	31,3	12,5
Hodoš-Šalovci - Hodos-Šalovci	8	7	1	-	7	-	87,5	12,5	-	100,0	-
Hrastnik	19	17	2	5	10	2	89,5	10,5	29,4	58,8	11,8
Hrpelje-Kozina	38	26	12	5	19	2	68,4	31,6	19,2	73,1	7,7
Idrija	35	27	8	13	9	5	77,1	22,9	48,1	33,3	18,5
Ig	21	19	2	6	11	2	90,5	9,5	31,6	57,9	10,5
Ilirska Bistrica	63	49	14	8	30	11	77,8	22,2	16,3	61,2	22,4
Ivančna Gorica	137	85	52	43	29	13	62,0	38	50,6	34,1	15,3
Izola - Isola	9	8	1	-	6	2	88,9	11,1	-	75,0	25,0
Jesenice	23	23	0	7	15	1	100,0	0,0	30,4	65,2	4,3
Juršinci	13	12	1	1	7	4	92,3	7,7	8,3	58,3	33,3
Kamnik	116	88	28	40	38	10	75,9	24,1	45,5	43,2	11,4
Kanal	19	18	1	5	11	2	94,7	5,3	27,8	61,1	11,1
Kidričevo	18	17	1	7	6	4	94,4	5,6	41,2	35,3	23,5
Kobarid	33	26	7	7	17	2	78,8	21,2	26,9	65,4	7,7
Kobilje	1	1	0	-	1	-	100,0	0,0	-	100,0	-
Kočevje	135	54	81	16	34	4	40,0	60,0	29,6	63,0	7,4
Komen	35	27	8	4	21	2	77,1	22,9	14,8	77,8	7,4
Koper - Capodistria	105	80	25	13	48	19	76,2	23,8	16,3	60,0	23,8
Kozje	23	21	2	3	14	4	91,3	8,7	14,3	66,7	19,0
Kranj	48	35	13	27	6	2	72,9	27,1	77,1	17,1	5,7

1) vsa naselja v občini = 100

2) vsa naselja v občini s pojavom = 100

2. Število in delež naselij po vrednosti naravnega prirasta po občinah, Slovenija, 1998 (nadaljevanje)

Občina	Število vseh naselij	Število naselij		Število naselij s pojavom po vrednosti naravnega prirasta, ki je			Delež naselij ¹⁾		Delež naselij s pojavom po ²⁾ vrednosti naravnega prirasta, ki je		
		s pojavom	brez pojava	pozitiven	negativen	enak 0	s pojavom	brez pojava	pozitiven	negativen	enak 0
Kranjska Gora	10	8	2	2	5	1	80,0	20,0	25,0	62,5	12,5
Krško	185	139	46	38	85	16	75,1	24,9	27,3	61,2	11,5
Kungota	19	18	1	4	10	4	94,7	5,3	22,2	55,6	22,2
Kuzma	12	12	0	2	10	-	100,0	0,0	16,7	83,3	-
Laško	86	70	16	23	38	9	81,4	18,6	32,9	54,3	12,9
Lenart	79	69	10	25	33	11	87,3	12,7	36,2	47,8	15,9
Lendava - Lendva	26	25	1	-	22	3	96,2	3,8	-	88,0	12,0
Litija	164	97	67	40	45	12	59,1	40,9	41,2	46,4	12,4
Ljubljana	38	29	9	12	11	6	76,3	23,7	41,4	37,9	20,7
Ljubno	9	8	1	3	3	2	88,9	11,1	37,5	37,5	25,0
Ljutomer	69	62	7	18	28	16	89,9	10,1	29,0	45,2	25,8
Logatec	19	16	3	8	6	2	84,2	15,8	50,0	37,5	12,5
Loška dolina	65	36	29	9	23	4	55,4	44,6	25,0	63,9	11,1
Loški Potok	17	13	4	2	9	2	76,5	23,5	15,4	69,2	15,4
Luče	11	10	1	2	4	4	90,9	9,1	20,0	40,0	40,0
Lukovica	66	39	27	22	12	5	59,1	40,9	56,4	30,8	12,8
Majšperk	30	30	0	7	14	9	100,0	0,0	23,3	46,7	30,0
Maribor	50	49	1	16	27	6	98,0	2,0	32,7	55,1	12,2
Medvode	31	27	4	12	11	4	87,1	12,9	44,4	40,7	14,8
Mengeš	4	3	1	3	-	-	75,0	25,0	100,0	-	-
Metlika	59	43	16	10	23	10	72,9	27,1	23,3	53,5	23,3
Mežica	6	6	0	2	3	1	100,0	0,0	33,3	50,0	16,7
Miren-Kostanjevica	15	12	3	3	8	1	80,0	20,0	25,0	66,7	8,3
Mislinja	11	10	1	9	1	-	90,9	9,1	90,0	10,0	-
Moravče	51	42	9	17	10	15	82,4	17,6	40,5	23,8	35,7
Moravske Toplice	28	25	3	3	22	0	89,3	10,7	12,0	88,0	0,0
Mozirje	21	20	1	6	9	5	95,2	4,8	30,0	45,0	25,0
Murska Sobota	11	11	0	4	6	1	100,0	0,0	36,4	54,5	9,1
Muta	6	6	0	4	-	2	100,0	0,0	66,7	-	33,3
Naklo	13	12	1	5	2	5	92,3	7,7	41,7	16,7	41,7
Nazarje	14	13	1	7	4	2	92,9	7,1	53,8	30,8	15,4
Nova Gorica	56	49	7	10	28	11	87,5	12,5	20,4	57,1	22,4
Novo mesto	242	177	65	73	80	24	73,1	26,9	41,2	45,2	13,6
Odranci	1	1	0	1	-	-	100,0	0,0	100,0	-	-
Ormož	81	74	7	22	35	17	91,4	8,6	29,7	47,3	23,0
Osišnica	19	7	12	1	5	1	36,8	63,2	14,3	71,4	14,3
Pesnica	30	28	2	9	15	4	93,3	6,7	32,1	53,6	14,3
Piran - Pirano	11	11	0	2	5	4	100,0	0,0	18,2	45,5	36,4
Pivka	29	22	7	5	16	1	75,9	24,1	22,7	72,7	4,5
Podčetrtek	37	33	4	13	14	6	89,2	10,8	39,4	42,4	18,2
Podvelka-Ribnica	17	15	2	2	10	3	88,2	11,8	13,3	66,7	20,0
Postojna	40	34	6	8	13	13	85,0	15,0	23,5	38,2	38,2
Preddvor	16	14	2	10	3	1	87,5	12,5	71,4	21,4	7,1
Ptuj	26	26	0	7	14	5	100,0	0,0	26,9	53,8	19,2
Puconci	23	23	0	7	11	5	100,0	0,0	30,4	47,8	21,7
Rače-Fram	13	12	1	4	3	5	92,3	7,7	33,3	25,0	41,7
Radeče	22	17	5	6	10	1	77,3	22,7	35,3	58,8	5,9
Radenci	22	19	3	8	9	2	86,4	13,6	42,1	47,4	10,5
Radlje ob Dravi	14	12	2	5	3	4	85,7	14,3	41,7	25,0	33,3
Radovljica	52	40	12	11	25	4	76,9	23,1	27,5	62,5	10,0
Ravne-Prevalje	28	26	2	13	6	7	92,9	7,1	50,0	23,1	26,9
Ribnica	85	48	37	22	18	8	56,5	43,5	45,8	37,5	16,7
Rogaševci	11	11	0	2	8	1	100,0	0,0	18,2	72,7	9,1
Rogaška Slatina	41	38	3	20	14	4	92,7	7,3	52,6	36,8	10,5
Rogatec	9	8	1	5	3	-	88,9	11,1	62,5	37,5	-
Ruše	28	26	2	14	8	4	92,9	7,1	53,8	30,8	15,4
Semič	56	26	30	6	12	8	46,4	53,6	23,1	46,2	30,8
Sevnica	114	89	25	33	42	14	78,1	21,9	37,1	47,2	15,7
Sežana	64	41	23	9	26	6	64,1	35,9	22,0	63,4	14,6

2. Število in delež naselij po vrednosti naravnega prirasta po občinah, Slovenija, 1998 (nadaljevanje)

Občina	Število vseh naselij	Število naselij		Število naselij s pojavom po vrednosti naravnega prirasta, ki je			Delež naselij ¹⁾		Delež naselij s pojavom po ²⁾ vrednosti naravnega prirasta, ki je		
		s pojavom	brez pojava	pozitiven	negativen	enak 0	s pojavom	brez pojava	pozitiven	negativen	enak 0
Slovenj Gradec	22	22	0	12	6	4	100,0	0,0	54,5	27,3	18,2
Slovenska Bistrica	129	116	13	45	58	13	89,9	10,1	38,8	50,0	11,2
Slovenske Konjice	57	47	10	19	19	9	82,5	17,5	40,4	40,4	19,1
Starše	8	8	0	5	3	-	100,0	0,0	62,5	37,5	-
Sveti Jurij	27	23	4	7	11	5	85,2	14,8	30,4	47,8	21,7
Šenčur	13	13	0	11	1	1	100,0	0,0	84,6	7,7	7,7
Šentilj	22	22	0	8	9	5	100,0	0,0	36,4	40,9	22,7
Šentjernej	58	44	14	18	18	8	75,9	24,1	40,9	40,9	18,2
Šentjur pri Celju	121	106	15	30	53	23	87,6	12,4	28,3	50,0	21,7
Škocjan	38	28	10	8	13	7	73,7	26,3	28,6	46,4	25,0
Škofja Loka	63	49	14	23	13	13	77,8	22,2	46,9	26,5	26,5
Škofljica	18	16	2	8	6	2	88,9	11,1	50,0	37,5	12,5
Šmarje pri Jelšah	77	58	19	19	29	10	75,3	24,7	32,8	50,0	17,2
Šmartno ob Paki	10	10	0	5	3	2	100,0	0,0	50,0	30,0	20,0
Šoštanj	11	10	1	6	4	-	90,9	9,1	60,0	40,0	-
Štore	12	12	0	5	7	-	100,0	0,0	41,7	58,3	-
Tolmin	72	56	16	12	39	5	77,8	22,2	21,4	69,6	8,9
Trbovlje	17	14	3	1	8	5	82,4	17,6	7,1	57,1	35,7
Trebnje	218	143	75	59	60	24	65,6	34,4	41,3	42,0	16,8
Trzin	35	29	6	13	12	4	82,9	17,1	44,8	41,4	13,8
Turnišče	4	4	0	1	3	-	100,0	0,0	25,0	75,0	-
Velenje	25	23	2	13	4	6	92,0	8,0	56,5	17,4	26,1
Velike Lašče	88	36	52	14	20	2	40,9	59,1	38,9	55,6	5,6
Videm	44	41	3	12	22	7	93,2	6,8	29,3	53,7	17,1
Vipava	20	19	1	11	6	2	95,0	5,0	57,9	31,6	10,5
Vitanje	8	8	0	6	2	-	100,0	0,0	75,0	25,0	-
Vodice	16	13	3	5	3	5	81,3	18,8	38,5	23,1	38,5
Vojnik	66	49	17	19	18	12	74,2	25,8	38,8	36,7	24,5
Vrhnika	21	18	3	11	7	-	85,7	14,3	61,1	38,9	-
Vuzenica	5	5	0	2	-	3	100,0	0,0	40,0	-	60,0
Zagorje ob Savi	72	50	22	21	25	4	69,4	30,6	42,0	50,0	8,0
Zavrč	9	8	1	3	5	-	88,9	11,1	37,5	62,5	-
Zreče	22	22	0	7	11	4	100,0	0,0	31,8	50,0	18,2
Žalec	100	95	5	47	28	20	95,0	5,0	49,5	29,5	21,1
Železniki	29	21	8	11	7	3	72,4	27,6	52,4	33,3	14,3
Žiri	18	12	6	5	6	1	66,7	33,3	41,7	50,0	8,3

3. Naravno gibanje prebivalstva po spolu in statističnih regijah, Slovenija, 1998

Statistična regija	Živorajeni			Umrli			Naravni prirast			Naravni prirast na 1000 prebivalcev		
	skupaj	moški	ženske	skupaj	moški	ženske	skupaj	moški	ženske	skupaj	moški	ženske
SLOVENIJA	17856	9256	8600	19039	9726	9313	-1183	-470	-713	-0,6	-0,2	-0,4
Pomurska	1051	528	523	1473	753	720	-422	-225	-197	-3,4	-1,8	-1,6
Podravska	2658	1370	1288	3233	1636	1597	-575	-266	-309	-1,8	-0,8	-1,0
Koroška	747	382	365	629	349	280	118	33	85	1,6	0,4	1,1
Savinjska	2437	1311	1126	2518	1283	1235	-81	28	-109	-0,3	0,1	-0,4
Zasavska	375	177	198	495	262	233	-120	-85	-35	-2,6	-1,8	-0,8
Spodnjeposavska	589	286	303	814	416	398	-225	-130	-95	-3,2	-1,9	-1,4
Dolenjska	1096	544	552	1026	514	512	70	30	40	0,7	0,3	0,4
Osrednjeslovenska	4773	2539	2234	4369	2172	2197	404	367	37	0,8	0,7	0,1
Gorenjska	1900	986	914	1654	839	815	246	147	99	1,3	0,8	0,5
Notranjsko-kraška	422	214	208	530	258	272	-108	-44	-64	-2,2	-0,9	-1,3
Goriška	1037	533	504	1281	669	612	-244	-136	-108	-2,0	-1,1	-0,9
Obalno-kraška	771	386	385	1017	575	442	-246	-189	-57	-2,4	-1,8	-0,6

Naravno gibanje prebivalstva po spolu in občinah, Slovenija, 1998

Občina	Živorajeni			Umrli			Naravni prirast			Naravni prirast na 1000 prebivalcev		
	skupaj	moški	ženske	skupaj	moški	ženske	skupaj	moški	ženske	skupaj	moški	ženske
SLOVENIJA	17856	9256	8600	19039	9726	9313	-1183	-470	-713	-0,6	-0,2	-0,4
Ajdovščina	173	80	93	172	93	79	1	-13	14	0,1	-0,7	0,8
Beltinci	76	38	38	73	31	42	3	7	-4	0,4	0,8	-0,5
Bled	98	51	47	113	51	62	-15	0	-15	-1,4	0,0	-1,4
Bohinj	59	31	28	58	27	31	1	4	-3	0,2	0,8	-0,6
Borovnica	30	17	13	32	17	15	-2	0	-2	-0,5	0,0	-0,5
Bovec	22	12	10	39	21	18	-17	-9	-8	-5,1	-2,7	-2,4
Brda	45	26	19	58	32	26	-13	-6	-7	-2,3	-1,0	-1,2
Brezovica	113	70	43	70	32	38	43	38	5	4,9	4,3	0,6
Brežice	200	95	105	314	149	165	-114	-54	-60	-4,6	-2,2	-2,4
Cankova-Tišina	57	32	25	82	43	39	-25	-11	-14	-3,9	-1,7	-2,2
Celje	429	240	189	474	242	232	-45	-2	-43	-0,9	0,0	-0,9
Cerklje na Gorenjskem	65	32	33	59	36	23	6	-4	10	1,0	-0,6	1,6
Cerknica	93	48	45	99	44	55	-6	4	-10	-0,6	0,4	-1,0
Cerkno	46	21	25	48	19	29	-2	2	-4	-0,4	0,4	-0,8
Črenšovci	50	26	24	88	45	43	-38	-19	-19	-6,3	-3,2	-3,2
Črna na Koroškem	29	22	7	43	19	24	-14	3	-17	-3,7	0,8	-4,5
Črnomelj	128	68	60	150	80	70	-22	-12	-10	-1,5	-0,8	-0,7
Destrič-Trnovska vas	55	25	30	65	37	28	-10	-12	2	-2,0	-2,4	0,4
Divjača	19	8	11	46	27	19	-27	-19	-8	-7,1	-5,0	-2,1
Dobrepolje	31	14	17	28	13	15	3	1	2	0,9	0,3	0,6
Dobrova-Horjul-Polhov Gradec	121	68	53	72	38	34	49	30	19	5,6	3,4	2,2
Dol pri Ljubljani	39	16	23	21	8	13	18	8	10	4,4	2,0	2,5
Domžale	328	173	155	226	105	121	102	68	34	3,2	2,1	1,1
Dornava	32	17	15	23	10	13	9	7	2	3,4	2,7	0,8
Dravograd	91	39	52	77	42	35	14	-3	17	1,6	-0,3	2,0
Duplek	50	24	26	60	31	29	-10	-7	-3	-1,7	-1,2	-0,5
Gorenja vas-Poljane	98	45	53	50	29	21	48	16	32	7,3	2,4	4,9
Gorišnica	48	27	21	60	31	29	-12	-4	-8	-2,0	-0,7	-1,3
Gornja Radgona	117	62	55	128	68	60	-11	-6	-5	-0,9	-0,5	-0,4
Gornji Grad	24	12	12	35	14	21	-11	-2	-9	-4,2	-0,8	-3,4
Gornji Petrovci	17	9	8	46	26	20	-29	-17	-12	-11,9	-7,0	-4,9
Grosuplje	163	92	71	100	49	51	63	43	20	4,2	2,9	1,3
Hodoš-Šalovci - Hodos-Šalovci	15	9	6	43	26	17	-28	-17	-11	-12,2	-7,4	-4,8
Hrastnik	84	40	44	127	68	59	-43	-28	-15	-4,0	-2,6	-1,4
Hrpelje-Kozina	17	8	9	45	31	14	-28	-23	-5	-6,8	-5,6	-1,2
Idrija	112	57	55	108	60	48	4	-3	7	0,3	-0,2	0,6
Ig	38	19	19	47	25	22	-9	-6	-3	-1,8	-1,2	-0,6
Ilirska Bistrica	107	60	47	162	79	83	-55	-19	-36	-3,8	-1,3	-2,5
Ivančna Gorica	144	81	63	125	68	57	19	13	6	1,5	1,0	0,5
Izola - Isola	115	59	56	132	66	66	-17	-7	-10	-1,2	-0,5	-0,7
Jesenice	207	107	100	247	124	123	-40	-17	-23	-1,5	-0,7	-0,9
Juršinci	22	10	12	34	15	19	-12	-5	-7	-5,1	-2,1	-3,0
Kamnik	321	170	151	268	136	132	53	34	19	1,8	1,1	0,6
Kanal	65	38	27	92	50	42	-27	-12	-15	-4,3	-1,9	-2,4
Kidričevo	60	33	27	59	38	21	1	-5	6	0,1	-0,7	0,9
Kobarid	35	19	16	58	31	27	-23	-12	-11	-5,0	-2,6	-2,4
Kobilje	5	3	2	10	7	3	-5	-4	-1	-7,8	-6,3	-1,6
Kočevje	138	72	66	177	94	83	-39	-22	-17	-2,2	-1,3	-1,0

4. Naravno gibanje prebivalstva po spolu in občinah, Slovenija, 1998 (nadaljevanje)

Občina	Živorjeni			Umrli			Naravni prirast			Naravni prirast na 1000 prebivalcev		
	skupaj	moški	ženske	skupaj	moški	ženske	skupaj	moški	ženske	skupaj	moški	ženske
Komen	33	19	14	59	29	30	-26	-10	-16	-7,2	-2,8	-4,4
Koper - Capodistria	393	201	192	444	258	186	-51	-57	6	-1,1	-1,2	0,1
Kozje	30	18	12	53	30	23	-23	-12	-11	-6,6	-3,4	-3,2
Kranj	482	244	238	372	193	179	110	51	59	2,1	1,0	1,1
Kranjska Gora	50	30	20	58	23	35	-8	7	-15	-1,5	1,3	-2,8
Krško	219	114	105	306	167	139	-87	-53	-34	-3,1	-1,9	-1,2
Kungota	31	17	14	55	32	23	-24	-15	-9	-5,6	-3,5	-2,1
Kuzma	32	17	15	77	40	37	-45	-23	-22	-10,7	-5,5	-5,2
Laško	121	60	61	167	85	82	-46	-25	-21	-3,3	-1,8	-1,5
Lenart	167	92	75	177	95	82	-10	-3	-7	-0,6	-0,2	-0,4
Lendava - Lendva	80	45	35	174	92	82	-94	-47	-47	-7,1	-3,5	-3,5
Litija	211	110	101	177	91	86	34	19	15	1,8	1,0	0,8
Ljubljana	2208	1176	1032	2327	1142	1185	-119	34	-153	-0,4	0,1	-0,6
Ljubno	32	17	15	32	19	13	0	-2	2	0,0	-0,7	0,7
Ljutomer	171	79	92	185	80	105	-14	-1	-13	-0,8	-0,1	-0,7
Logatec	145	78	67	79	39	40	66	39	27	6,2	3,7	2,5
Loška Dolina	46	15	31	69	31	38	-23	-16	-7	-4,4	-3,0	-1,3
Loški Potok	16	4	12	28	10	18	-12	-6	-6	-5,8	-2,9	-2,9
Luče	20	11	9	27	14	13	-7	-3	-4	-3,2	-1,4	-1,8
Lukovica	59	32	27	38	17	21	21	15	6	4,5	3,2	1,3
Majšperk	47	19	28	70	33	37	-23	-14	-9	-4,2	-2,6	-1,7
Maribor	944	474	470	1299	634	665	-355	-160	-195	-2,7	-1,2	-1,5
Medvode	119	66	53	112	68	44	7	-2	9	0,5	-0,1	0,7
Mengeš	67	42	25	51	22	29	16	20	-4	2,4	3,1	-0,6
Metlika	90	46	44	99	46	53	-9	0	-9	-1,1	0,0	-1,1
Mežica	36	13	23	42	28	14	-6	-15	9	-1,5	-3,7	2,2
Miren-Kostanjevica	40	19	21	53	26	27	-13	-7	-6	-2,7	-1,5	-1,3
Mislinja	62	33	29	31	14	17	31	19	12	6,8	4,1	2,6
Moravče	58	23	35	47	28	19	11	-5	16	2,5	-1,1	3,6
Moravske Toplice	59	31	28	111	68	43	-52	-37	-15	-8,2	-5,9	-2,4
Mozirje	61	33	28	63	28	35	-2	5	-7	-0,3	0,8	-1,1
Murska Sobota	151	78	73	174	87	87	-23	-9	-14	-1,1	-0,4	-0,7
Muta	50	21	29	25	13	12	25	8	17	6,6	2,1	4,5
Naklo	44	19	25	35	16	19	9	3	6	1,9	0,6	1,3
Nazarje	30	25	5	26	14	12	4	11	-7	1,6	4,4	-2,8
Nova Gorica	339	183	156	419	210	209	-80	-27	-53	-1,9	-0,6	-1,2
Novo mesto	538	257	281	442	217	225	96	40	56	1,9	0,8	1,1
Odranci	18	8	10	16	7	9	2	1	1	1,2	0,6	0,6
Ormož	168	86	82	215	111	104	-47	-25	-22	-2,6	-1,4	-1,2
Osilnica	3	2	1	8	3	5	-5	-1	-4	-11,8	-2,4	-9,5
Pesnica	60	32	28	78	49	29	-18	-17	-1	-2,5	-2,4	-0,1
Piran - Pirano	116	52	64	162	89	73	-46	-37	-9	-2,7	-2,1	-0,5
Pivka	47	29	18	76	44	32	-29	-15	-14	-4,9	-2,5	-2,4
Podčetrtek	53	24	29	69	41	28	-16	-17	1	-3,4	-3,6	0,2
Podvelka-Ribnica	27	13	14	49	27	22	-22	-14	-8	-5,2	-3,3	-1,9
Postojna	129	62	67	124	60	64	5	2	3	0,4	0,1	0,2
Preddvor	46	26	20	26	13	13	20	13	7	5,5	3,6	1,9
Ptuj	282	157	125	295	146	149	-13	11	-24	-0,4	0,3	-0,8
Puconci	55	26	29	82	45	37	-27	-19	-8	-4,2	-3,0	-1,3
Rače-Fram	56	31	25	56	24	32	0	7	-7	0,0	1,2	-1,2

4. Naravno gibanje prebivalstva po spolu in občinah, Slovenija, 1998 (nadaljevanje)

Občina	Živorajeni			Umrli			Naravni prirast			Naravni prirast na 1000 prebivalcev		
	skupaj	moški	ženske	skupaj	moški	ženske	skupaj	moški	ženske	skupaj	moški	ženske
Radeče	32	17	15	47	21	26	-15	-4	-11	-3,3	-0,9	-2,4
Radenci	53	26	27	53	28	25	0	-2	2	0,0	-0,4	0,4
Radlje ob Dravi	59	37	22	52	28	24	7	9	-2	1,1	1,4	-0,3
Radovljica	149	83	66	191	97	94	-42	-14	-28	-2,3	-0,8	-1,6
Ravne-Prevalje	188	103	85	158	88	70	30	15	15	1,6	0,8	0,8
Ribnica	121	61	60	98	51	47	23	10	13	2,0	0,9	1,2
Rogaševci	37	16	21	55	27	28	-18	-11	-7	-5,1	-3,1	-2,0
Rogaška Slatina	133	66	67	93	46	47	40	20	20	3,8	1,9	1,9
Rogatec	37	19	18	30	17	13	7	2	5	2,2	0,6	1,6
Ruše	139	69	70	134	65	69	5	4	1	0,3	0,3	0,1
Semič	32	15	17	36	21	15	-4	-6	2	-1,0	-1,6	0,5
Sevnica	170	77	93	194	100	94	-24	-23	-1	-1,4	-1,3	-0,1
Sežana	78	39	39	129	75	54	-51	-36	-15	-4,3	-3,0	-1,3
Slovenj Gradec	174	88	86	127	73	54	47	15	32	2,8	0,9	1,9
Slovenska Bistrica	305	144	161	330	181	149	-25	-37	12	-0,7	-1,1	0,4
Slovenske Konjice	145	77	68	120	58	62	25	19	6	1,8	1,4	0,4
Starše	40	28	12	38	19	19	2	9	-7	0,5	2,3	-1,8
Sveti Jurij	32	12	20	36	18	18	-4	-6	2	-1,4	-2,0	0,7
Šenčur	87	49	38	60	37	23	27	12	15	3,3	1,5	1,8
Šentilj	74	38	36	84	42	42	-10	-4	-6	-1,2	-0,5	-0,7
Šentjernej	69	39	30	75	37	38	-6	2	-8	-0,9	0,3	-1,2
Šentjur pri Celju	201	101	100	225	118	107	-24	-17	-7	-1,2	-0,9	-0,4
Škocjan	34	16	18	45	24	21	-11	-8	-3	-3,7	-2,7	-1,0
Škofja Loka	238	117	121	168	92	76	70	25	45	3,2	1,1	2,0
Škofljica	70	41	29	36	18	18	34	23	11	5,5	3,7	1,8
Šmarje pri Jelšah	94	45	49	111	65	46	-17	-20	3	-1,8	-2,1	0,3
Šmartno ob Paki	26	14	12	19	9	10	7	5	2	2,5	1,8	0,7
Šoštanj	80	41	39	93	49	44	-13	-8	-5	-1,6	-1,0	-0,6
Štore	36	23	13	52	30	22	-16	-7	-9	-3,9	-1,7	-2,2
Tolmin	98	47	51	173	93	80	-75	-46	-29	-6,1	-3,7	-2,3
Trbovlje	121	52	69	211	116	95	-90	-64	-26	-4,8	-3,4	-1,4
Trebnje	205	103	102	179	89	90	26	14	12	1,4	0,8	0,7
Tržič	137	79	58	133	60	73	4	19	-15	0,3	1,3	-1,0
Turnišče	26	11	15	40	15	25	-14	-4	-10	-3,9	-1,1	-2,8
Velenje	326	191	135	215	108	107	111	83	28	3,3	2,4	0,8
Velike Lašče	34	13	21	40	20	20	-6	-7	1	-1,7	-2,0	0,3
Videm	60	34	26	77	31	46	-17	3	-20	-2,2	0,4	-2,6
Vipava	62	31	31	61	34	27	1	-3	4	0,2	-0,6	0,8
Vitanje	33	13	20	21	10	11	12	3	9	4,9	1,2	3,7
Vodice	39	20	19	31	16	15	8	4	4	2,1	1,1	1,1
Vojnik	94	44	50	95	38	57	-1	6	-7	-0,1	0,6	-0,7
Vrhnika	157	79	78	131	62	69	26	17	9	1,6	1,0	0,5
Vuzenica	31	13	18	25	17	8	6	-4	10	2,1	-1,4	3,5
Zagorje ob Savi	170	85	85	157	78	79	13	7	6	0,8	0,4	0,3
Zavrč	18	13	5	24	12	12	-6	1	-7	-4,2	0,7	-4,9
Zreče	68	31	37	50	25	25	18	6	12	2,9	1,0	1,9
Žalec	332	189	143	401	202	199	-69	-13	-56	-1,8	-0,3	-1,4
Železniki	81	44	37	46	24	22	35	20	15	5,2	3,0	2,2
Žiri	59	29	30	38	17	21	21	12	9	4,3	2,5	1,9

5. Naravno gibanje prebivalstva po spolu in naseljih, Slovenija, 1998¹⁾

OBČINA Naselje	Živorojeni			Umrli			Naravni prirast		
	skupaj	moški	ženske	skupaj	moški	ženske	skupaj	moški	ženske
SLOVENIJA	17856	9256	8600	19039	9726	9313	-1183	-470	-713
AJDOVŠČINA	173	80	93	172	93	79	1	-13	14
Ajdovščina	59	27	32	45	28	17	14	-1	15
Batuje	3	1	2	2	1	1	1	0	1
Bela	1	-	1	-	-	-	1	-	1
Brje	2	2	-	6	2	4	-4	0	-4
Budanje	15	9	6	5	4	1	10	5	5
Cesta	4	2	2	6	5	1	-2	-3	1
Čol	7	5	2	3	-	3	4	5	-1
Črniče	1	-	1	5	3	2	-4	-3	-1
Dobravlje	-	-	-	7	4	3	-7	-4	-3
Dolenje	2	1	1	1	1	-	1	0	1
Dolga Poljana	2	1	1	2	1	1	0	0	0
Gaberje	1	-	1	4	2	2	-3	-2	-1
Gojače	1	-	1	1	-	1	0	-	0
Gozd	3	1	2	1	1	-	2	0	2
Grivče	2	1	1	1	-	1	1	1	0
Kamnje	2	1	1	4	2	2	-2	-1	-1
Kovk	1	1	-	1	1	-	0	0	-
Kožmani	3	1	2	1	-	1	2	1	1
Lokavec	9	4	5	17	9	8	-8	-5	-3
Male Žablje	4	2	2	3	1	2	1	1	0
Otlica	-	-	-	3	3	-	-3	-3	-
Plače	-	-	-	7	1	6	-7	-1	-6
Planina	5	2	3	5	3	2	0	-1	1
Podkraj	7	3	4	2	2	-	5	1	4
Potoče	1	-	1	1	1	-	0	-1	1
Predmeja	3	1	2	5	3	2	-2	-2	0
Ravne	3	3	-	1	1	-	2	2	-
Selo	1	1	-	5	2	3	-4	-1	-3
Skrilje	3	2	1	6	2	4	-3	0	-3
Stomaž	6	3	3	2	2	-	4	1	3
Šmarje	1	-	1	2	-	2	-1	-	-1
Tevče	1	-	1	1	1	-	0	-1	1
Ustje	2	1	1	1	1	-	1	0	1
Velike Žablje	3	2	1	2	-	2	1	2	-1
Vipavski Križ	2	-	2	-	-	-	2	-	2
Višnje	4	1	3	1	-	1	3	1	2
Vodice	1	-	1	-	-	-	1	-	1
Vrtovče	1	-	1	3	-	3	-2	-	-2
Vrtovin	5	2	3	7	4	3	-2	-2	0
Žagolič	-	-	-	1	1	-	-1	-1	-
Žapuže	2	-	2	2	1	1	0	-1	1
BELTINCI	76	38	38	73	31	42	3	7	-4
Beltinci	19	8	11	19	7	12	0	1	-1
Bratonci	3	3	-	6	3	3	-3	0	-3
Dokležovje	12	8	4	15	7	8	-3	1	-4
Gančani	12	4	8	6	2	4	6	2	4
Ižakovci	5	1	4	7	3	4	-2	-2	0
Lipa	5	1	4	3	2	1	2	-1	3
Lipovci	10	5	5	13	6	7	-3	-1	-2
Melinci	10	8	2	4	1	3	6	7	-1
BLED	98	51	47	113	51	62	-15	0	-15
Bled	46	26	20	61	32	29	-15	-6	-9
Bodešče	1	-	1	1	-	1	0	-	0
Bohinjska Bela	2	2	-	9	4	5	-7	-2	-5
Grabče	1	1	-	1	1	-	0	0	-
Koritno	3	2	1	1	-	1	2	2	0

1) Glej splošno pojasnilo k tabelam po naseljih.

5. Naravno gibanje prebivalstva po spolu in naseljih, Slovenija, 1998¹⁾ (nadaljevanje)

OBČINA Naselje	Živorjeni			Umrli			Naravni prirast		
	skupaj	moški	ženske	skupaj	moški	ženske	skupaj	moški	ženske
Krnica	4	1	3	-	-	-	4	1	3
Kupljenik	1	1	-	1	-	1	0	1	-1
Mevkuž	1	1	-	1	-	1	0	1	-1
Obrne	3	1	2	1	1	-	2	0	2
Perniki	-	-	-	1	1	-	-1	-1	-
Podhom	2	2	-	4	2	2	-2	0	-2
Pojšica pri Gorjah	7	3	4	4	2	2	3	1	2
Ribno	3	1	2	5	2	3	-2	-1	-1
Selo pri Bledu	1	1	-	-	-	-	1	1	-
Spodnje Gorje	7	3	4	5	1	4	2	2	0
Spodnje Laze	1	1	-	1	-	1	0	1	-1
Zasip	11	4	7	10	5	5	1	-1	2
Zgornje Gorje	4	1	3	6	-	6	-2	1	-3
Zgornje Laze	-	-	-	1	-	1	-1	-	-1
BOHINJ	59	31	28	58	27	31	1	4	-3
Bohinjska Bistrica	22	7	15	21	11	10	1	-4	5
Bohinjska Češnjica	5	1	4	3	1	2	2	0	2
Brod	2	2	-	-	-	-	2	2	-
Gorjuše	1	-	1	2	1	1	-1	-1	0
Jereka	4	4	-	3	2	1	1	2	-1
Kamnje	4	1	3	1	1	-	3	0	3
Koprivnik v Bohinju	1	1	-	2	-	2	-1	1	-2
Log v Bohinju	-	-	-	1	1	-	-1	-1	-
Nemški Rovt	1	-	1	1	1	-	0	-1	1
Nomenj	2	2	-	2	2	-	0	0	-
Polje	1	1	-	3	1	2	-2	0	-2
Ravne v Bohinju	1	1	-	-	-	-	1	1	-
Ribčev Laz	1	1	-	1	1	-	0	0	-
Savica	-	-	-	1	1	-	-1	-1	-
Srednja vas v Bohinju	3	2	1	8	4	4	-5	-2	-3
Stara Fužina	10	7	3	6	-	6	4	7	-3
Studor v Bohinju	-	-	-	3	-	3	-3	-	-3
Ukanc	1	1	-	-	-	-	1	1	-
BOROVNICA	30	17	13	32	17	15	-2	0	-2
Borovnica	19	12	7	19	10	9	0	2	-2
Breg pri Borovnici	-	-	-	3	2	1	-3	-2	-1
Brezovica pri Borovnici	1	-	1	2	2	-	-1	-2	1
Dol pri Borovnici	6	4	2	3	1	2	3	3	0
Dražica	-	-	-	1	-	1	-1	-	-1
Lašče	-	-	-	1	-	1	-1	-	-1
Laze pri Borovnici	1	-	1	1	1	-	0	-1	1
Ohonica	-	-	-	1	-	1	-1	-	-1
Pako	2	1	1	1	1	-	1	0	1
Pristava	1	-	1	-	-	-	1	-	1
BOVEC	22	12	10	39	21	18	-17	-9	-8
Bovec	10	4	6	16	10	6	-6	-6	0
Čezsoča	3	1	2	5	1	4	-2	0	-2
Kal-Koritnica	-	-	-	2	1	1	-2	-1	-1
Log Čezsoški	1	1	-	4	2	2	-3	-1	-2
Log pod Mangartom	1	-	1	3	1	2	-2	-1	-1
Plužna	1	1	-	-	-	-	1	1	-
Soča	-	-	-	3	2	1	-3	-2	-1
Srpenica	4	4	-	4	3	1	0	1	-1
Trenta	1	1	-	1	-	1	0	1	-1
Žaga	1	-	1	1	1	-	0	-1	1

5. Naravno gibanje prebivalstva po spolu in naseljih, Slovenija, 1998¹⁾ (nadaljevanje)

OBČINA Naselje	Živorojeni			Umrli			Naravni prirast		
	skupaj	moški	ženske	skupaj	moški	ženske	skupaj	moški	ženske
BRDA	45	26	19	58	32	26	-13	-6	-7
Barbana	-	-	-	1	1	-	-1	-1	-
Biljana	1	1	-	2	1	1	-1	0	-1
Brdice pri Kožbani	-	-	-	1	1	-	-1	-1	-
Brestje	-	-	-	1	-	1	-1	-	-1
Brezovk	-	-	-	1	-	1	-1	-	-1
Ceglo	1	1	-	-	-	-	1	1	-
Dobrovo	4	4	-	5	4	1	-1	0	-1
Dolnje Cerovo	3	3	-	-	-	-	3	3	-
Drnovk	-	-	-	1	-	1	-1	-	-1
Fojana	-	-	-	3	1	2	-3	-1	-2
Gonjače	2	2	-	-	-	-	2	2	-
Gornje Cerovo	1	1	-	2	1	1	-1	0	-1
Gradno	1	-	1	-	-	-	1	-	1
Hlevnik	-	-	-	1	1	-	-1	-1	-
Hruševlje	1	-	1	1	1	-	0	-1	1
Hum	5	2	3	4	2	2	1	0	1
Imenje	-	-	-	1	1	-	-1	-1	-
Kojsko	2	1	1	3	1	2	-1	0	-1
Kozana	3	1	2	4	2	2	-1	-1	0
Kozarno	1	1	-	1	1	-	0	0	-
Krasno	1	-	1	1	-	1	0	-	0
Medana	2	1	1	5	2	3	-3	-1	-2
Neblo	1	-	1	1	-	1	0	-	0
Nozno	-	-	-	1	1	-	-1	-1	-
Plešivo	2	2	-	3	2	1	-1	0	-1
Podsabotin	2	1	1	-	-	-	2	1	1
Slavče	-	-	-	1	1	-	-1	-1	-
Snežatno	-	-	-	1	-	1	-1	-	-1
Snežeče	1	1	-	2	1	1	-1	0	-1
Šlovrenc	4	3	1	-	-	-	4	3	1
Šmartno	-	-	-	2	1	1	-2	-1	-1
Vedrijan	1	-	1	1	1	-	0	-1	1
Vipolže	4	1	3	1	1	-	3	0	3
Višnjevik	-	-	-	5	2	3	-5	-2	-3
Vrhovlje pri Kojskem	1	-	1	-	-	-	1	-	1
Vrhovlje pri Kožbani	-	-	-	1	1	-	-1	-1	-
Zali Breg	1	-	1	1	1	-	0	-1	1
BREZOVICA	113	70	43	70	32	38	43	38	5
Brezovica pri Ljubljani	23	17	6	15	6	9	8	11	-3
Dolenja Brezovica	1	1	-	1	1	-	0	0	-
Gorenja Brezovica	2	1	1	1	1	-	1	0	1
Goričica pod Krimom	1	-	1	1	-	1	0	-	0
Jezero	14	6	8	5	1	4	9	5	4
Kamnik pod Krimom	7	4	3	8	6	2	-1	-2	1
Notranje Gorice	22	15	7	6	4	2	16	11	5
Plešivica	1	-	1	2	-	2	-1	-	-1
Podpeč	5	3	2	3	2	1	2	1	1
Podplešivica	2	1	1	1	-	1	1	1	0
Preserje	3	3	-	5	1	4	-2	2	-4
Prevalje pod Krimom	1	-	1	2	1	1	-1	-1	0
Rakitna	8	3	5	4	1	3	4	2	2
Vnanje Gorice	22	16	6	14	7	7	8	9	-1
Žabnica	1	-	1	2	1	1	-1	-1	0
BREŽICE	200	95	105	314	149	165	-114	-54	-60
Arnovo selo	3	-	3	4	1	3	-1	-1	0
Artiče	2	2	-	3	1	2	-1	1	-2
Bizeljska vas	1	-	1	1	-	1	0	-	0

5. Naravno gibanje prebivalstva po spolu in naseljih, Slovenija, 1998¹⁾ (nadaljevanje)

OBČINA Naselje	Živorjeni			Umrli			Naravni prirast		
	skupaj	moški	ženske	skupaj	moški	ženske	skupaj	moški	ženske
Bizeljsko	8	1	7	12	3	9	-4	-2	-2
Blatno	1	1	-	2	2	-	-1	-1	-
Bojsno	1	-	1	2	1	1	-1	-1	0
Boršt	1	1	-	2	2	-	-1	-1	-
Bračna vas	-	-	-	2	-	2	-2	-	-2
Brezje pri Veliki Dolini	-	-	-	1	1	-	-1	-1	-
Brezovica na Bizeljskem	-	-	-	1	-	1	-1	-	-1
Brežice	47	22	25	59	20	39	-12	2	-14
Brvi	-	-	-	2	2	-	-2	-2	-
Bukošek	5	3	2	1	1	-	4	2	2
Bukovje	-	-	-	1	-	1	-1	-	-1
Bušeča vas	1	1	-	3	2	1	-2	-1	-1
Cerina	-	-	-	2	1	1	-2	-1	-1
Cerklje ob Krki	2	2	-	4	2	2	-2	0	-2
Cirknik	1	1	-	2	2	-	-1	-1	-
Cundrovec	2	1	1	1	1	-	1	0	1
Curnovec	-	-	-	2	1	1	-2	-1	-1
Čatež ob Savi	3	2	1	9	4	5	-6	-2	-4
Črešnjice pri Cerkljah	1	-	1	1	-	1	0	-	0
Dečno selo	1	1	-	1	-	1	0	1	-1
Dednja vas	2	1	1	2	1	1	0	0	0
Dobova	7	4	3	6	4	2	1	0	1
Dolenja Pirošica	-	-	-	2	2	-	-2	-2	-
Dolenja vas pri Artičah	-	-	-	1	1	-	-1	-1	-
Dolenje Skopice	2	1	1	2	-	2	0	1	-1
Dramlja	1	-	1	2	1	1	-1	-1	0
Drenovec pri Bukovju	-	-	-	2	2	-	-2	-2	-
Dvorce	1	-	1	-	-	-	1	-	1
Gabrje pri Dobovi	4	1	3	6	3	3	-2	-2	0
Gaj	-	-	-	2	1	1	-2	-1	-1
Gazice	4	1	3	2	-	2	2	1	1
Globočice	2	1	1	4	3	1	-2	-2	0
Globoko	2	1	1	3	-	3	-1	1	-2
Glogov Brod	1	-	1	1	-	1	0	-	0
Gorenja Pirošica	3	2	1	3	3	-	0	-1	1
Gorenje Skopice	2	-	2	5	4	1	-3	-4	1
Gornji Lenart	1	-	1	3	3	-	-2	-3	1
Gregovce	-	-	-	1	1	-	-1	-1	-
Hrastje pri Cerkljah	-	-	-	2	2	-	-2	-2	-
Izvir	1	-	1	-	-	-	1	-	1
Jereslavec	-	-	-	1	1	-	-1	-1	-
Jesenice	1	-	1	4	4	-	-3	-4	1
Kapele	1	1	-	2	1	1	-1	0	-1
Koritno	1	-	1	3	2	1	-2	-2	0
Kraška vas	-	-	-	1	-	1	-1	-	-1
Križe	1	1	-	2	2	-	-1	-1	-
Krška vas	9	3	6	8	4	4	1	-1	2
Loče	4	2	2	1	1	-	3	1	2
Mali Obrež	-	-	-	2	1	1	-2	-1	-1
Mali Vrh	4	2	2	6	3	3	-2	-1	-1
Mihalovec	3	1	2	9	4	5	-6	-3	-3
Mostec	-	-	-	4	2	2	-4	-2	-2
Nova vas ob Sotli	-	-	-	2	1	1	-2	-1	-1
Nova vas pri Mokricah	3	3	-	3	1	2	0	2	-2
Obrežje	2	1	1	1	-	1	1	1	0
Oklukova Gora	1	1	-	2	-	2	-1	1	-2
Orešje na Bizeljskem	5	3	2	6	2	4	-1	1	-2
Pavlova vas	1	-	1	5	3	2	-4	-3	-1
Pečice	-	-	-	3	2	1	-3	-2	-1
Piršembreg	5	2	3	1	1	-	4	1	3
Pišce	2	2	-	1	-	1	1	2	-1
Podgorje pri Pišecah	2	1	1	5	2	3	-3	-1	-2
Podgračeno	-	-	-	1	1	-	-1	-1	-

5. Naravno gibanje prebivalstva po spolu in naseljih, Slovenija, 1998¹⁾ (nadaljevanje)

OBČINA Naselje	Živorojeni			Umrli			Naravni prirast		
	skupaj	moški	ženske	skupaj	moški	ženske	skupaj	moški	ženske
Podvinje	2	-	2	-	-	-	2	-	2
Ponikve	2	1	1	4	1	3	-2	0	-2
Poštena vas	-	-	-	1	1	-	-1	-1	-
Prilipe	-	-	-	1	1	-	-1	-1	-
Račja vas	2	-	2	1	-	1	1	-	1
Rajec	-	-	-	1	-	1	-1	-	-1
Ribnica	-	-	-	3	1	2	-3	-1	-2
Rigonce	-	-	-	2	2	-	-2	-2	-
Sela pri Dobovi	6	6	-	7	5	2	-1	1	-2
Silovec	1	-	1	2	1	1	-1	-1	0
Slogonsko	-	-	-	4	1	3	-4	-1	-3
Slovenska vas	1	-	1	2	1	1	-1	-1	0
Sobenja vas	1	-	1	2	2	-	-1	-2	1
Spodnja Pohanca	2	1	1	3	1	2	-1	0	-1
Sromlje	1	-	1	3	-	3	-2	-	-2
Stara vas-Bizeljsko	2	1	1	4	1	3	-2	0	-2
Stojanski Vrh	1	1	-	-	-	-	1	1	-
Trebež	6	2	4	1	-	1	5	2	3
Velika Dolina	1	-	1	1	-	1	0	-	0
Velike Malence	3	1	2	4	1	3	-1	0	-1
Veliki Obrež	2	2	-	7	5	2	-5	-3	-2
Vitna vas	1	1	-	2	1	1	-1	0	-1
Volčje	2	2	-	2	1	1	0	1	-1
Vrhje	1	1	-	1	-	1	0	1	-1
Vrhovska vas	-	-	-	2	-	2	-2	-	-2
Zasap	1	1	-	1	-	1	0	1	-1
Zgornja Pohanca	1	1	-	-	-	-	1	1	-
Zgornji Obrež	-	-	-	2	2	-	-2	-2	-
Žejno	1	-	1	2	1	1	-1	-1	0
Župeča vas	2	1	1	6	3	3	-4	-2	-2
Župelevec	-	-	-	3	1	2	-3	-1	-2
CANKOVA-TIŠINA	57	32	25	82	43	39	-25	-11	-14
Borejci	6	4	2	-	-	-	6	4	2
Cankova	3	2	1	3	3	-	0	-1	1
Domajinci	2	2	-	5	2	3	-3	0	-3
Gederovci	1	1	-	3	-	3	-2	1	-3
Gerinci	4	2	2	2	2	-	2	0	2
Gornji Črnci	-	-	-	2	2	-	-2	-2	-
Gradišče	-	-	-	3	3	-	-3	-3	-
Korovci	1	-	1	1	1	-	0	-1	1
Krajna	6	5	1	4	2	2	2	3	-1
Krašči	5	2	3	3	2	1	2	0	2
Murski Črnci	3	1	2	3	1	2	0	0	0
Murski Petrovci	-	-	-	1	1	-	-1	-1	-
Petanjci	7	2	5	14	7	7	-7	-5	-2
Rankovci	4	4	-	5	2	3	-1	2	-3
Skakovci	-	-	-	6	4	2	-6	-4	-2
Sodišinci	1	-	1	4	2	2	-3	-2	-1
Tišina	7	4	3	9	5	4	-2	-1	-1
Topolovci	1	1	-	2	1	1	-1	0	-1
Tropovci	-	-	-	7	2	5	-7	-2	-5
Vanča vas	6	2	4	5	1	4	1	1	0
CELJE	429	240	189	474	242	232	-45	-2	-43
Brezova	2	1	1	2	1	1	0	0	0
Bukovžlak	3	1	2	9	8	1	-6	-7	1
Celje	352	204	148	364	171	193	-12	33	-45
Dobrova	1	-	1	1	-	1	0	-	0
Glinsko	-	-	-	1	1	-	-1	-1	-
Gorica pri Šmartnem	7	4	3	4	4	-	3	0	3

5. Naravno gibanje prebivalstva po spolu in naseljih, Slovenija, 1998¹⁾ (nadaljevanje)

OBČINA Naselje	Živorojeni			Umrli			Naravni prirast		
	skupaj	moški	ženske	skupaj	moški	ženske	skupaj	moški	ženske
Jezerce pri Šmartnem	1	1	-	1	-	1	0	1	-1
Košnica pri Celju	7	3	4	8	6	2	-1	-3	2
Lahovna	1	-	1	1	-	1	0	-	0
Ljubečna	6	4	2	6	4	2	0	0	0
Loče	2	1	1	-	-	-	2	1	1
Lokrovec	3	1	2	3	3	-	0	-2	2
Lopata	3	1	2	4	2	2	-1	-1	0
Medlog	1	1	-	2	1	1	-1	0	-1
Osenca	1	-	1	-	-	-	1	-	1
Pečovnik	1	-	1	4	1	3	-3	-1	-2
Pepelno	-	-	-	1	1	-	-1	-1	-
Prekorje	4	1	3	4	3	1	0	-2	2
Rožni Vrh	3	3	-	1	1	-	2	2	-
Runtole	-	-	-	1	-	1	-1	-	-1
Rupe	1	-	1	1	1	-	0	-1	1
Slance	1	-	1	1	1	-	0	-1	1
Slatina v Rožni Dolini	-	-	-	2	1	1	-2	-1	-1
Šentjungert	1	1	-	1	-	1	0	1	-1
Škofja vas	3	1	2	5	4	1	-2	-3	1
Šmarjeta pri Celju	2	1	1	4	4	-	-2	-3	1
Šmartno v Rožni dolini	3	1	2	2	2	-	1	-1	2
Šmiklavž pri Škofji vasi	2	-	2	4	1	3	-2	-1	-1
Teharje	1	1	-	3	2	1	-2	-1	-1
Trnovlje pri Celju	3	2	1	19	12	7	-16	-10	-6
Vrhe	2	1	1	2	2	-	0	-1	1
Začret	1	-	1	1	1	-	0	-1	1
Zadobrova	7	3	4	10	3	7	-3	0	-3
Zvodno	4	3	1	2	1	1	2	2	0
CERKLJE NA GORENJSKEM	65	32	33	59	36	23	6	-4	10
Apno	1	-	1	1	1	-	0	-1	1
Cerkljanska Dobrava	2	1	1	1	-	1	1	1	0
Cerklje na Gorenjskem	12	5	7	19	10	9	-7	-5	-2
Češnjevci	1	-	1	-	-	-	1	-	1
Dvorje	6	3	3	8	4	4	-2	-1	-1
Glinje	2	1	1	1	-	1	1	1	0
Grad	3	1	2	-	-	-	3	1	2
Lahovče	6	5	1	6	5	1	0	0	0
Poženič	2	2	-	1	1	-	1	1	-
Praprotna Polica	1	1	-	1	1	-	0	0	-
Pšata	4	1	3	1	-	1	3	1	2
Pšenična Polica	2	1	1	1	-	1	1	1	0
Spodnji Brnik	1	-	1	4	3	1	-3	-3	0
Stiška vas	-	-	-	1	1	-	-1	-1	-
Sveti Lenart	2	1	1	1	1	-	1	0	1
Šenturška Gora	1	1	-	-	-	-	1	1	-
Šmartno	1	1	-	2	1	1	-1	0	-1
Štefanja Gora	2	1	1	-	-	-	2	1	1
Trata pri Velesovem	2	1	1	1	-	1	1	1	0
Vašca	2	1	1	1	1	-	1	0	1
Velesovo	1	-	1	2	2	-	-1	-2	1
Zalog pri Cerkljah	4	2	2	4	3	1	0	-1	1
Zgornji Brnik	7	3	4	3	2	1	4	1	3
CERKNICA	93	48	45	99	44	55	-6	4	-10
Bečaje	-	-	-	1	1	-	-1	-1	-
Begunje pri Cerknici	5	2	3	7	3	4	-2	-1	-1
Bezuljak	-	-	-	2	1	1	-2	-1	-1
Bločice	1	-	1	2	1	1	-1	-1	0
Bloška Polica	2	-	2	-	-	-	2	-	2
Brezje	1	-	1	2	-	2	-1	-	-1

5. Naravno gibanje prebivalstva po spolu in naseljih, Slovenija, 1998¹⁾ (nadaljevanje)

OBČINA Naselje	Živorojeni			Umrli			Naravni prirast		
	skupaj	moški	ženske	skupaj	moški	ženske	skupaj	moški	ženske
Cerknica	33	16	17	19	9	10	14	7	7
Dobec	-	-	-	1	-	1	-1	-	-1
Dolenja vas	3	2	1	6	1	5	-3	1	-4
Dolenje Jezero	3	1	2	5	3	2	-2	-2	0
Gorenje Jezero	1	-	1	-	-	-	1	-	1
Goričice	-	-	-	1	1	-	-1	-1	-
Grahovo	4	3	1	3	1	2	1	2	-1
Hruškarje	-	-	-	1	-	1	-1	-	-1
Ivanje selo	2	1	1	3	3	-	-1	-2	1
Jeršiče	1	1	-	-	-	-	1	1	-
Lešnjake	2	2	-	-	-	-	2	2	-
Lipsenj	-	-	-	4	1	3	-4	-1	-3
Martinjak	2	2	-	4	3	1	-2	-1	-1
Osredek	1	1	-	1	-	1	0	1	-1
Otonica	1	-	1	-	-	-	1	-	1
Podskrajnik	1	1	-	1	-	1	0	1	-1
Rakek	16	12	4	15	7	8	1	5	-4
Rudolfovo	-	-	-	1	-	1	-1	-	-1
Selšček	1	1	-	-	-	-	1	1	-
Slivice	1	-	1	4	3	1	-3	-3	0
Stražišče	-	-	-	2	-	2	-2	-	-2
Štrukljeva vas	-	-	-	1	-	1	-1	-	-1
Tavžlje	1	1	-	-	-	-	1	1	-
Topol pri Begunjah	2	1	1	2	2	-	0	-1	1
Unec	7	-	7	9	3	6	-2	-3	1
Žerovnica	2	1	1	2	1	1	0	0	0
CERKNO	46	21	25	48	19	29	-2	2	-4
Bukovo	4	2	2	1	-	1	3	2	1
Cerklijanski Vrh	-	-	-	1	1	-	-1	-1	-
Cerkno	11	5	6	13	4	9	-2	1	-3
Čeplez	1	-	1	-	-	-	1	-	1
Dolenji Novaki	-	-	-	1	-	1	-1	-	-1
Gorenji Novaki	4	1	3	1	1	-	3	0	3
Gorje	2	2	-	1	1	-	1	1	-
Jazne	1	1	-	-	-	-	1	1	-
Jesenica	1	-	1	2	1	1	-1	-1	0
Lazec	4	4	-	2	2	-	2	2	-
Laznica	-	-	-	1	-	1	-1	-	-1
Planina pri Cerknem	1	1	-	1	-	1	0	1	-1
Plužnje	-	-	-	1	-	1	-1	-	-1
Poče	1	-	1	-	-	-	1	-	1
Podlanišče	2	1	1	1	1	-	1	0	1
Police	-	-	-	2	2	-	-2	-2	-
Poljane	3	1	2	2	1	1	1	0	1
Ravne pri Cerknem	1	-	1	2	-	2	-1	-	-1
Reka	1	-	1	-	-	-	1	-	1
Straža	1	-	1	4	1	3	-3	-1	-2
Šebrelje	3	1	2	6	1	5	-3	0	-3
Travnik	1	-	1	-	-	-	1	-	1
Trebenče	-	-	-	2	1	1	-2	-1	-1
Zakojca	1	1	-	2	1	1	-1	0	-1
Zakriž	3	1	2	2	1	1	1	0	1
ČRENŠOVCI	50	26	24	88	45	43	-38	-19	-19
Brezovica	1	1	-	8	5	3	-7	-4	-3
Črenšovci	15	8	7	15	9	6	0	-1	1
Dolnja Bistrica	7	3	4	10	3	7	-3	0	-3
Gornja Bistrica	9	7	2	16	6	10	-7	1	-8
Mala Polana	5	4	1	5	3	2	0	1	-1

5. Naravno gibanje prebivalstva po spolu in naseljih, Slovenija, 1998¹⁾ (nadaljevanje)

OBČINA Naselje	Živorajeni			Umrli			Naravni prirast		
	skupaj	moški	ženske	skupaj	moški	ženske	skupaj	moški	ženske
Srednja Bistrica	3	-	3	4	2	2	-1	-2	1
Trnje	4	1	3	7	4	3	-3	-3	0
Velika Polana	1	-	1	11	6	5	-10	-6	-4
Žižki	5	2	3	12	7	5	-7	-5	-2
ČRNA NA KOROŠKEM	29	22	7	43	19	24	-14	3	-17
Bistra	-	-	-	1	1	-	-1	-1	-
Črna na Koroškem	17	12	5	25	13	12	-8	-1	-7
Javorje	1	1	-	3	2	1	-2	-1	-1
Jazbina	1	1	-	-	-	-	1	1	-
Koprivna	1	1	-	3	-	3	-2	1	-3
Ludranski Vrh	2	2	-	2	2	-	0	0	-
Podpeca	1	1	-	1	1	-	0	0	-
Žerjav	6	4	2	8	-	8	-2	4	-6
ČRNOVELJ	128	68	60	150	80	70	-22	-12	-10
Adlešiči	-	-	-	1	-	1	-1	-	-1
Balkovci	-	-	-	2	1	1	-2	-1	-1
Bedenj	-	-	-	1	1	-	-1	-1	-
Belčji Vrh	2	2	-	1	-	1	1	2	-1
Blatnik pri Črnomlju	-	-	-	2	2	-	-2	-2	-
Bojanci	-	-	-	3	2	1	-3	-2	-1
Breg pri Sinjem Vrh	1	1	-	-	-	-	1	1	-
Breznik	-	-	-	1	1	-	-1	-1	-
Butoraj	1	-	1	1	-	1	0	-	0
Cerkvišče	1	1	-	1	-	1	0	1	-1
Črešnjevca pri Dragatušu	-	-	-	1	-	1	-1	-	-1
Črnomelj	51	27	24	49	26	23	2	1	1
Desinec	-	-	-	2	1	1	-2	-1	-1
Deskova vas	-	-	-	2	2	-	-2	-2	-
Dobliče	5	1	4	2	1	1	3	0	3
Doblička Gora	-	-	-	1	-	1	-1	-	-1
Dolenja vas pri Črnomlju	1	1	-	-	-	-	1	1	-
Dolenji Suhor pri Vinici	-	-	-	1	1	-	-1	-1	-
Dolnja Paka	2	-	2	-	-	-	2	-	2
Draga pri Sinjem Vrh	-	-	-	1	-	1	-1	-	-1
Dragatuš	2	-	2	-	-	-	2	-	2
Dragovanja vas	-	-	-	1	-	1	-1	-	-1
Drenovec	2	1	1	1	1	-	1	0	1
Fučkovci	1	1	-	1	-	1	0	1	-1
Gorenjci pri Adlešičih	-	-	-	1	-	1	-1	-	-1
Gornja Paka	1	-	1	1	-	1	0	-	0
Griblje	7	4	3	-	-	-	7	4	3
Hrast pri Vinici	1	-	1	3	-	3	-2	-	-2
Jankoviči	1	-	1	1	1	-	0	-1	1
Jelševnik	3	2	1	1	1	-	2	1	1
Jerneja vas	-	-	-	2	1	1	-2	-1	-1
Kanižarica	5	3	2	1	-	1	4	3	1
Knežina	1	1	-	2	1	1	-1	0	-1
Kot ob Kolpi	-	-	-	1	1	-	-1	-1	-
Kovača vas	-	-	-	1	-	1	-1	-	-1
Kvasica	-	-	-	1	1	-	-1	-1	-
Lokve	17	9	8	3	1	2	14	8	6
Mala Lahinja	-	-	-	1	-	1	-1	-	-1
Marindol	1	-	1	1	1	-	0	-1	1
Mihelja vas	-	-	-	1	1	-	-1	-1	-
Miliči	-	-	-	2	2	-	-2	-2	-
Nova Lipa	-	-	-	1	1	-	-1	-1	-
Obrh pri Dragatušu	1	-	1	3	3	-	-2	-3	1
Paunoviči	-	-	-	1	-	1	-1	-	-1
Petrova vas	2	1	1	1	1	-	1	0	1

5. Naravno gibanje prebivalstva po spolu in naseljih, Slovenija, 1998¹⁾ (nadaljevanje)

OBČINA Naselje	Živorojeni			Umrli			Naravni prirast		
	skupaj	moški	ženske	skupaj	moški	ženske	skupaj	moški	ženske
Podklanec	-	-	-	1	-	1	-1	-	-1
Podlog	1	1	-	1	1	-	0	0	-
Preloka	-	-	-	3	1	2	-3	-1	-2
Pribinci	-	-	-	2	1	1	-2	-1	-1
Pusti Gradec	-	-	-	1	1	-	-1	-1	-
Rožič Vrh	-	-	-	1	-	1	-1	-	-1
Sečje selo	2	1	1	1	-	1	1	1	0
Sela pri Otovcu	-	-	-	1	1	-	-1	-1	-
Sinji Vrh	1	-	1	2	2	-	-1	-2	1
Sodevci	1	1	-	-	-	-	1	1	-
Srednji Radenci	1	1	-	-	-	-	1	1	-
Stara Lipa	1	1	-	3	2	1	-2	-1	-1
Stari trg ob Kolpi	-	-	-	3	2	1	-3	-2	-1
Stražnji Vrh	-	-	-	1	-	1	-1	-	-1
Svibnik	1	-	1	2	2	-	-1	-2	1
Šipek	-	-	-	1	-	1	-1	-	-1
Talčji Vrh	-	-	-	1	1	-	-1	-1	-
Tanča Gora	2	1	1	-	-	-	2	1	1
Tribuče	-	-	-	2	1	1	-2	-1	-1
Učakovci	-	-	-	1	-	1	-1	-	-1
Veliki Nerajec	-	-	-	1	-	1	-1	-	-1
Vinica	1	-	1	4	1	3	-3	-1	-2
Vojna vas	-	-	-	4	3	1	-4	-3	-1
Vranoviči	1	1	-	1	-	1	0	1	-1
Vrhovci	1	1	-	2	2	-	-1	-1	-
Vukovci	-	-	-	2	1	1	-2	-1	-1
Zagozdac	-	-	-	1	1	-	-1	-1	-
Zapudje	1	1	-	2	1	1	-1	0	-1
Zastava	-	-	-	1	1	-	-1	-1	-
Zilje	3	3	-	1	-	1	2	3	-1
Zorenci	1	-	1	-	-	-	1	-	1
Žuniči	1	1	-	-	-	-	1	1	-
DESTRNIK-TRNOVSKA VAS	55	25	30	65	37	28	-10	-12	2
Biš	4	1	3	4	3	1	0	-2	2
Bišečki vrh	1	-	1	2	2	-	-1	-2	1
Črmlja	2	1	1	1	1	-	1	0	1
Desenci	1	1	-	-	-	-	1	1	-
Destrnik	1	1	-	3	3	-	-2	-2	-
Dolič	1	-	1	2	-	2	-1	-	-1
Drbetinci	4	1	3	3	1	2	1	0	1
Drstelja	2	1	1	2	2	-	0	-1	1
Gibina	1	-	1	2	1	1	-1	-1	0
Gomila	-	-	-	1	1	-	-1	-1	-
Gomilci	-	-	-	1	-	1	-1	-	-1
Hvaletinci	2	1	1	1	1	-	1	0	1
Janežovci	2	1	1	-	-	-	2	1	1
Janežovski Vrh	3	2	1	4	2	2	-1	0	-1
Jiršovci	1	-	1	4	1	3	-3	-1	-2
Levanjci	1	1	-	5	2	3	-4	-1	-3
Ločič	2	-	2	2	2	-	0	-2	2
Ločki Vrh	2	1	1	3	1	2	-1	0	-1
Novinci	2	1	1	-	-	-	2	1	1
Placar	2	1	1	2	1	1	0	0	0
Rjavci	1	-	1	2	2	-	-1	-2	1
Slavšina	4	2	2	3	-	3	1	2	-1
Sovjak	3	2	1	-	-	-	3	2	1
Strmec pri Destniku	-	-	-	1	-	1	-1	-	-1
Svetinci	2	1	1	4	2	2	-2	-1	-1
Trnovska vas	4	4	-	3	3	-	1	1	-
Trnovski Vrh	1	-	1	2	1	1	-1	-1	0
Vintarovci	4	1	3	5	3	2	-1	-2	1

5. Naravno gibanje prebivalstva po spolu in naseljih, Slovenija, 1998¹⁾ (nadaljevanje)

OBČINA naselje	Živorojeni			Umrli			Naravni prirast		
	skupaj	moški	ženske	skupaj	moški	ženske	skupaj	moški	ženske
Vitomarci	1	1	-	2	1	1	-1	0	-1
Zasadi	1	-	1	1	1	-	0	-1	1
DIVAČA	19	8	11	46	27	19	-27	-19	-8
Barka	-	-	-	4	2	2	-4	-2	-2
Brežec pri Divači	-	-	-	1	1	-	-1	-1	-
Divača	2	-	2	12	9	3	-10	-9	-1
Dolenja vas	2	1	1	1	1	-	1	0	1
Dolnje Ležeče	1	1	-	3	1	2	-2	0	-2
Dolnje Vreme	1	-	1	-	-	-	1	-	1
Famlje	2	1	1	2	2	-	0	-1	1
Goriče pri Famljah	2	-	2	2	-	2	0	-	0
Gornje Vreme	1	-	1	1	-	1	0	-	0
Kačiče-Pared	1	1	-	-	-	-	1	1	-
Laže	1	-	1	2	2	-	-1	-2	1
Matavun	1	1	-	1	-	1	0	1	-1
Misliče	-	-	-	1	1	-	-1	-1	-
Naklo	1	-	1	1	1	-	0	-1	1
Potoče	1	1	-	1	-	1	0	1	-1
Senožeče	2	1	1	11	5	6	-9	-4	-5
Škoflje	-	-	-	1	1	-	-1	-1	-
Vareje	-	-	-	1	-	1	-1	-	-1
Vremski Britof	1	1	-	-	-	-	1	1	-
Zavrhek	-	-	-	1	1	-	-1	-1	-
DOBREPOLJE	31	14	17	28	13	15	3	1	2
Bruhanja vas	-	-	-	3	-	3	-3	-	-3
Cesta	3	-	3	1	-	1	2	-	2
Četež pri Strugah	2	1	1	-	-	-	2	1	1
Hočevje	-	-	-	1	-	1	-1	-	-1
Kompolje	5	4	1	5	3	2	0	1	-1
Lipa	2	1	1	1	1	-	1	0	1
Mala vas	3	1	2	-	-	-	3	1	2
Podgora	1	1	-	1	1	-	0	0	-
Podgorica	1	-	1	1	-	1	0	-	0
Podpeč	1	-	1	2	-	2	-1	-	-1
Podtabor	1	-	1	-	-	-	1	-	1
Polom	1	1	-	1	1	-	0	0	-
Ponikve	3	1	2	3	2	1	0	-1	1
Predstruge	-	-	-	2	1	1	-2	-1	-1
Tisovec	-	-	-	1	1	-	-1	-1	-
Videm	2	1	1	2	1	1	0	0	0
Zagorica	5	3	2	2	2	-	3	1	2
Zdenska vas	1	-	1	2	-	2	-1	-	-1
DOBROVA-HORJUL-POLHOV GRADEC	121	68	53	72	38	34	49	30	19
Babna Gora	5	2	3	3	1	2	2	1	1
Belica	1	-	1	-	-	-	1	-	1
Brezje pri Dobrovi	5	3	2	5	4	1	0	-1	1
Briše pri Polhovem Gradcu	3	3	-	1	-	1	2	3	-1
Butajnova	4	3	1	1	1	-	3	2	1
Črni Vrh	4	3	1	4	2	2	0	1	-1
Dobrova	12	7	5	10	4	6	2	3	-1
Dolenja vas pri Polhovem Gradcu	3	1	2	2	1	1	1	0	1
Draževnik	2	2	-	-	-	-	2	2	-
Gabrje	5	4	1	5	4	1	0	0	0
Horjul	19	10	9	9	4	5	10	6	4
Hrastenice	1	1	-	1	1	-	0	0	-
Hruševo	2	-	2	2	-	2	0	-	0
Komanija	1	-	1	-	-	-	1	-	1

5. Naravno gibanje prebivalstva po spolu in naseljih, Slovenija, 1998¹⁾ (nadaljevanje)

OBČINA Naselje	Živorajeni			Umrli			Naravni prirast		
	skupaj	moški	ženske	skupaj	moški	ženske	skupaj	moški	ženske
Ljubgojna	1	-	1	-	-	-	1	-	1
Osredok pri Dobrovi	2	-	2	1	-	1	1	-	1
Planina nad Horjulom	-	-	-	3	2	1	-3	-2	-1
Podolnica	3	-	3	2	2	-	1	-2	3
Podreber	1	1	-	3	1	2	-2	0	-2
Podsmreka	2	1	1	2	2	-	0	-1	1
Polhov gradec	6	4	2	2	1	1	4	3	1
Praproče	1	1	-	-	-	-	1	1	-
Pristava pri Polhovem Gradcu	1	1	-	1	1	-	0	0	-
Razori	2	-	2	2	1	1	0	-1	1
Rovt	1	-	1	1	1	-	0	-1	1
Setnik	1	-	1	1	-	1	0	-	0
Smolnik	3	1	2	-	-	-	3	1	2
Srednja vas pri Polhovem Gradcu	3	3	-	1	-	1	2	3	-1
Srednji Vrh	-	-	-	1	-	1	-1	-	-1
Stranska vas	3	2	1	1	-	1	2	2	0
Šentjošt nad Horjulom	10	5	5	4	3	1	6	2	4
Šujica	8	7	1	3	1	2	5	6	-1
Vrzenec	5	2	3	1	1	-	4	1	3
Zaklanec	1	1	-	-	-	-	1	1	-
DOL PRI LJUBLJANI	39	16	23	21	8	13	18	8	10
Beričevo	6	1	5	1	-	1	5	1	4
Brinje	2	1	1	-	-	-	2	1	1
Dol pri Ljubljani	2	-	2	2	-	2	0	-	0
Dolsko	3	2	1	3	1	2	0	1	-1
Kamnica	6	2	4	-	-	-	6	2	4
Kleče pri Dolu	-	-	-	1	-	1	-1	-	-1
Klopce	1	-	1	-	-	-	1	-	1
Laze pri Dolskem	2	1	1	-	-	-	2	1	1
Petelinje	-	-	-	1	1	-	-1	-1	-
Podgora pri Dolskem	-	-	-	1	-	1	-1	-	-1
Senožeti	4	1	3	2	1	1	2	0	2
Videm	2	1	1	4	2	2	-2	-1	-1
Vinje	5	2	3	3	3	-	2	-1	3
Zaboršt pri Dolu	2	1	1	1	-	1	1	1	0
Zagorica pri Dolskem	1	1	-	1	-	1	0	1	-1
Zajelše	3	3	-	1	-	1	2	3	-1
DOMŽALE	328	173	155	226	105	121	102	68	34
Bišče	1	1	-	1	-	1	0	1	-1
Brdo	1	1	-	1	1	-	0	0	-
Brezje pri Dobu	1	-	1	2	-	2	-1	-	-1
Češenik	2	-	2	-	-	-	2	-	2
Depala vas	5	2	3	3	2	1	2	0	2
Dob	13	5	8	2	1	1	11	4	7
Domžale	121	60	61	86	34	52	35	26	9
Dragomelj	1	-	1	3	1	2	-2	-1	-1
Goričica pri Ihanu	1	1	-	-	-	-	1	1	-
Gorjuša	1	1	-	3	1	2	-2	0	-2
Homec	12	6	6	7	6	1	5	0	5
Hudo	3	2	1	2	-	2	1	2	-1
Ihan	5	5	-	7	4	3	-2	1	-3
Količevo	6	1	5	5	4	1	1	-3	4
Kolovec	1	1	-	-	-	-	1	1	-
Krtina	4	2	2	3	1	2	1	1	0
Laze pri Domžalah	-	-	-	1	1	-	-1	-1	-
Mala Loka	1	-	1	4	-	4	-3	-	-3
Nožice	7	6	1	4	3	1	3	3	0
Podrečje	4	2	2	2	-	2	2	2	0

5. Naravno gibanje prebivalstva po spolu in naseljih, Slovenija, 1998¹⁾ (nadaljevanje)

OBČINA Naselje	Živorojeni			Umrli			Naravni prirast		
	skupaj	moški	ženske	skupaj	moški	ženske	skupaj	moški	ženske
Prelog	10	7	3	1	1	-	9	6	3
Preserje pri Radomljah	22	12	10	7	3	4	15	9	6
Pšata	2	1	1	1	1	-	1	0	1
Rača	-	-	-	2	2	-	-2	-2	-
Radomlje	12	5	7	7	2	5	5	3	2
Rodica	9	4	5	6	3	3	3	1	2
Rova	4	3	1	4	1	3	0	2	-2
Selo pri Ihanu	1	-	1	3	-	3	-2	-	-2
Spodnje Jarše	1	-	1	1	1	-	0	-1	1
Srednje Jarše	9	4	5	3	1	2	6	3	3
Studenec pri Krtini	-	-	-	3	3	-	-3	-3	-
Šentpavel pri Domžalah	-	-	-	1	1	-	-1	-1	-
Škocjan	1	1	-	-	-	-	1	1	-
Škrjančevo	1	1	-	1	-	1	0	1	-1
Sv. Trojica	1	-	1	-	-	-	1	-	1
Trzin	30	18	12	16	8	8	14	10	4
Turnše	2	1	1	4	4	-	-2	-3	1
Vir	23	17	6	23	11	12	0	6	-6
Zaboršt	5	1	4	4	3	1	1	-2	3
Zgornje Jarše	2	1	1	2	-	2	0	1	-1
Žeje	2	1	1	-	-	-	2	1	1
Žiče	1	-	1	1	1	-	0	-1	1
DORNAVA	32	17	15	23	10	13	9	7	2
Bratislavci	4	3	1	1	1	-	3	2	1
Brezovci	-	-	-	1	1	-	-1	-1	-
Dornava	7	4	3	10	3	7	-3	1	-4
Lasigovci	2	-	2	3	2	1	-1	-2	1
Mezgovci ob Pesnici	6	2	4	2	-	2	4	2	2
Polenci	3	2	1	1	1	-	2	1	1
Polenšak	4	3	1	3	1	2	1	2	-1
Prerad	2	1	1	-	-	-	2	1	1
Slomi	-	-	-	1	-	1	-1	-	-1
Strejaci	-	-	-	1	1	-	-1	-1	-
Strmec pri Polenšaku	1	1	-	-	-	-	1	1	-
Žamenci	3	1	2	-	-	-	3	1	2
DRAVOGRAD	91	39	52	77	42	35	14	-3	17
Bukovska vas	2	1	1	3	2	1	-1	-1	0
Črneče	7	2	5	4	3	1	3	-1	4
Črneška Gora	1	1	-	-	-	-	1	1	-
Dobrova pri Dravogradu	-	-	-	2	2	-	-2	-2	-
Dravograd	42	16	26	32	17	15	10	-1	11
Gorče	2	2	-	-	-	-	2	2	-
Goriški Vrh	2	-	2	4	3	1	-2	-3	1
Libeliče	2	-	2	1	1	-	1	-1	2
Libeliška Gora	-	-	-	4	1	3	-4	-1	-3
Ojstrica	-	-	-	2	-	2	-2	-	-2
Otiški Vrh	11	7	4	8	6	2	3	1	2
Podklanc	2	1	1	-	-	-	2	1	1
Selovec	4	2	2	3	2	1	1	0	1
Sv. Boštjan	3	1	2	1	-	1	2	1	1
Sv. Danijel	3	1	2	3	1	2	0	0	0
Sv. Duh	2	1	1	2	2	-	0	-1	1
Šentjanž pri Dravogradu	1	-	1	4	2	2	-3	-2	-1
Trbonje	5	2	3	2	-	2	3	2	1
Vrata	2	2	-	2	-	2	0	2	-2

5. Naravno gibanje prebivalstva po spolu in naseljih, Slovenija, 1998¹⁾ (nadaljevanje)

OBČINA Naselje	Živorojeni			Umrli			Naravni prirast		
	skupaj	moški	ženske	skupaj	moški	ženske	skupaj	moški	ženske
DUPLEK	50	24	26	60	31	29	-10	-7	-3
Ciglice	2	-	2	2	1	1	0	-1	1
Dvorjane	7	1	6	4	1	3	3	0	3
Jablance	-	-	-	4	1	3	-4	-1	-3
Spodnja Korena	-	-	-	5	5	-	-5	-5	-
Spodnji Duplek	8	4	4	10	4	6	-2	0	-2
Vurberk	3	2	1	4	4	-	-1	-2	1
Zgornja Korena	1	1	-	4	1	3	-3	0	-3
Zgornji Duplek	19	10	9	15	7	8	4	3	1
Zimica	7	5	2	7	4	3	0	1	-1
Žikarce	3	1	2	5	3	2	-2	-2	0
GORENJA VAS-POLJANE	98	45	53	50	29	21	48	16	32
Bačne	-	-	-	1	-	1	-1	-	-1
Brebovnica	2	-	2	-	-	-	2	-	2
Četena Ravan	-	-	-	1	1	-	-1	-1	-
Debeni	-	-	-	1	1	-	-1	-1	-
Delnice	2	1	1	3	2	1	-1	-1	0
Dobravšče	-	-	-	3	2	1	-3	-2	-1
Dolenčice	1	1	-	1	1	-	0	0	-
Dolenja Dobrava	5	2	3	2	-	2	3	2	1
Dolenje Brdo	1	-	1	1	-	1	0	-	0
Dolge Njive	2	-	2	-	-	-	2	-	2
Fužine	1	1	-	-	-	-	1	1	-
Goli Vrh	1	-	1	-	-	-	1	-	1
Gorenja Dobrava	2	1	1	1	1	-	1	0	1
Gorenja Ravan	1	1	-	-	-	-	1	1	-
Gorenja vas	16	7	9	5	2	3	11	5	6
Gorenja Žetina	-	-	-	1	-	1	-1	-	-1
Gorenje Brdo	2	1	1	1	-	1	1	1	0
Hlavče Njive	1	-	1	-	-	-	1	-	1
Hobovše pri Stari Oselici	1	-	1	1	-	1	0	-	0
Hotavlje	2	-	2	2	-	2	0	-	0
Hotovlja	2	1	1	1	1	-	1	0	1
Jarčje Brdo	1	1	-	-	-	-	1	1	-
Javorje	1	-	1	1	-	1	0	-	0
Kladje	-	-	-	2	2	-	-2	-2	-
Kopačnica	3	1	2	1	1	-	2	0	2
Krivo Brdo	-	-	-	1	1	-	-1	-1	-
Krnice pri Novakih	2	1	1	-	-	-	2	1	1
Laniše	4	3	1	1	-	1	3	3	0
Leskovicca	2	-	2	-	-	-	2	-	2
Lom nad Volčo	2	1	1	-	-	-	2	1	1
Lovsko Brdo	-	-	-	1	1	-	-1	-1	-
Lučine	2	1	1	2	2	-	0	-1	1
Malenski Vrh	3	1	2	-	-	-	3	1	2
Mlaka nad Lušo	-	-	-	1	1	-	-1	-1	-
Murave	1	1	-	-	-	-	1	1	-
Podgora	1	1	-	2	1	1	-1	0	-1
Podjelovo Brdo	3	3	-	1	-	1	2	3	-1
Podobeno	1	1	-	-	-	-	1	1	-
Podvrh	3	3	-	-	-	-	3	3	-
Poljane nad Škofjo Loko	4	2	2	2	2	-	2	0	2
Predmost	1	1	-	-	-	-	1	1	-
Prelesje	2	1	1	-	-	-	2	1	1
Robidnica	-	-	-	1	1	-	-1	-1	-
Sovodenj	2	-	2	1	1	-	1	-1	2
Srednje Brdo	2	-	2	-	-	-	2	-	2
Stara Oselica	4	1	3	3	1	2	1	0	1
Suša	1	1	-	-	-	-	1	1	-
Trebija	4	2	2	1	1	-	3	1	2

5. Naravno gibanje prebivalstva po spolu in naseljih, Slovenija, 1998¹⁾ (nadaljevanje)

OBČINA Naselje	Živorjeni			Umrli			Naravni prirast		
	skupaj	moški	ženske	skupaj	moški	ženske	skupaj	moški	ženske
Vinharje	2	2	-	-	-	-	2	2	-
Volaka	1	-	1	-	-	-	1	-	1
Volča	2	1	1	-	-	-	2	1	1
Zadobje	-	-	-	1	1	-	-1	-1	-
Zakobiljek	1	-	1	1	1	-	0	-1	1
Žabja vas	-	-	-	1	1	-	-1	-1	-
Žirovski vrh sv. Antona	1	-	1	1	-	1	0	-	0
GORIŠNICA	48	27	21	60	31	29	-12	-4	-8
Brezovec	3	1	2	1	1	-	2	0	2
Cirkulane	2	1	1	4	1	3	-2	0	-2
Dolane	2	-	2	2	-	2	0	-	0
Formin	2	1	1	-	-	-	2	1	1
Gajevci	2	1	1	2	1	1	0	0	0
Gorišnica	6	4	2	7	3	4	-1	1	-2
Gradišča	2	1	1	3	1	2	-1	0	-1
Gruškovec	2	-	2	5	3	2	-3	-3	0
Mali okič	1	1	-	2	1	1	-1	0	-1
Medribnik	1	-	1	1	-	1	0	-	0
Moškanjci	5	4	1	5	3	2	0	1	-1
Muretinci	2	1	1	4	2	2	-2	-1	-1
Paradiž	2	2	-	4	3	1	-2	-1	-1
Placerovci	1	1	-	-	-	-	1	1	-
Pohorje	1	-	1	6	4	2	-5	-4	-1
Pristava	1	1	-	1	-	1	0	1	-1
Slatina	-	-	-	3	2	1	-3	-2	-1
Tibolci	2	-	2	1	1	-	1	-1	2
Veliki Vrh	-	-	-	2	2	-	-2	-2	-
Zagojčiči	5	4	1	-	-	-	5	4	1
Zamušani	6	4	2	7	3	4	-1	1	-2
GORNJA RADGONA	117	62	55	128	68	60	-11	-6	-5
Apače	6	5	1	3	3	-	3	2	1
Aženski Vrh	-	-	-	2	1	1	-2	-1	-1
Črešnjevci	4	3	1	4	4	-	0	-1	1
Črnci	4	1	3	6	3	3	-2	-2	0
Drobtinci	-	-	-	1	1	-	-1	-1	-
Gornja Radgona	31	17	14	26	10	16	5	7	-2
Gornji Ivanjci	1	1	-	1	-	1	0	1	-1
Grabe	1	1	-	1	1	-	0	0	-
Hercegovščak	4	1	3	2	1	1	2	0	2
Ivanjski Vrh	-	-	-	2	1	1	-2	-1	-1
Ivanjševci ob Ščavnici	2	1	1	2	-	2	0	1	-1
Ivanjševski Vrh	1	1	-	1	-	1	0	1	-1
Kunova	1	1	-	1	-	1	0	1	-1
Lastomerci	1	-	1	-	-	-	1	-	1
Lešane	2	1	1	-	-	-	2	1	1
Lokavci	1	-	1	2	1	1	-1	-1	0
Lomanoše	3	2	1	1	1	-	2	1	1
Lutverci	6	2	4	5	3	2	1	-1	2
Mahovci	1	-	1	1	1	-	0	-1	1
Mele	2	-	2	-	-	-	2	-	2
Nasova	5	4	1	8	5	3	-3	-1	-2
Negova	5	3	2	3	-	3	2	3	-1
Norički Vrh	-	-	-	2	2	-	-2	-2	-
Očeslavci	3	2	1	2	1	1	1	1	0
Orehovci	2	2	-	-	-	-	2	2	-
Orehovski Vrh	1	1	-	1	1	-	0	0	-
Plitvica	-	-	-	2	2	-	-2	-2	-
Plitvički Vrh	3	1	2	1	1	-	2	0	2
Podgorje	2	2	-	1	1	-	1	1	-

5. Naravno gibanje prebivalstva po spolu in naseljih, Slovenija, 1998¹⁾ (nadaljevanje)

OBČINA Naselje	Živorajeni			Umrli			Naravni prirast		
	skupaj	moški	ženske	skupaj	moški	ženske	skupaj	moški	ženske
Podgrad	-	-	-	1	-	1	-1	-	-1
Pogled	-	-	-	1	1	-	-1	-1	-
Police	2	-	2	7	5	2	-5	-5	0
Ptujska Cesta	-	-	-	1	-	1	-1	-	-1
Radvenci	2	1	1	1	-	1	1	1	0
Rodmošci	1	1	-	2	1	1	-1	0	-1
Segovci	3	-	3	3	-	3	0	-	0
Spodnja Ščavnica	5	2	3	8	5	3	-3	-3	0
Spodnje Konjišče	1	-	1	-	-	-	1	-	1
Spodnji Ivanjci	3	1	2	3	3	-	0	-2	2
Stavešinci	-	-	-	1	1	-	-1	-1	-
Stavešinski Vrh	1	1	-	1	1	-	0	0	-
Stogovci	2	2	-	3	-	3	-1	2	-3
Vratja as	-	-	-	2	1	1	-2	-1	-1
Zagajski Vrh	1	-	1	3	1	2	-2	-1	-1
Zbigovci	2	1	1	6	4	2	-4	-3	-1
Žepovci	1	1	-	2	-	2	-1	1	-2
Žiberci	1	-	1	2	1	1	-1	-1	0
GORNJI GRAD	24	12	12	35	14	21	-11	-2	-9
Bočna	7	4	3	7	2	5	0	2	-2
Dol	-	-	-	3	1	2	-3	-1	-2
Florjan pri Gornjem gradu	4	2	2	6	4	2	-2	-2	0
Gornji Grad	5	1	4	10	3	7	-5	-2	-3
Lenart pri Gornjem Gradu	3	2	1	2	-	2	1	2	-1
Šmiklavž	4	2	2	2	2	-	2	0	2
Tirosek	1	1	-	5	2	3	-4	-1	-3
GORNJI PETROVCI	17	9	8	46	26	20	-29	-17	-12
Adrijanci	2	1	1	4	1	3	-2	0	-2
Boreča	2	1	1	2	1	1	0	0	0
Gornji Petrovci	2	-	2	4	2	2	-2	-2	0
Košarovci	1	-	1	1	1	-	0	-1	1
Križevci	3	3	-	12	9	3	-9	-6	-3
Kukeč	1	1	-	-	-	-	1	1	-
Lucova	-	-	-	3	3	-	-3	-3	-
Martinje	-	-	-	5	2	3	-5	-2	-3
Neradnovci	1	-	1	3	2	1	-2	-2	0
Peskovci	-	-	-	4	1	3	-4	-1	-3
Stanjevci	1	-	1	4	1	3	-3	-1	-2
Šulinci	4	3	1	-	-	-	4	3	1
Ženavije	-	-	-	4	3	1	-4	-3	-1
GROSUPLJE	163	92	71	100	49	51	63	43	20
Bičje	-	-	-	1	-	1	-1	-	-1
Blečji Vrh	1	1	-	-	-	-	1	1	-
Brezje pri Grosupljem	2	2	-	2	1	1	0	1	-1
Brvace	1	1	-	-	-	-	1	1	-
Čikava	5	4	1	1	1	-	4	3	1
Čušperk	3	3	-	-	-	-	3	3	-
Dole pri Polici	-	-	-	1	-	1	-1	-	-1
Dolenja vas pri Polici	2	1	1	-	-	-	2	1	1
Gatina	2	2	-	1	-	1	1	2	-1
Gornji Rogatec	-	-	-	1	1	-	-1	-1	-
Grosuplje	61	31	30	31	17	14	30	14	16
Kožljevec	-	-	-	1	-	1	-1	-	-1
Lobček	1	-	1	1	1	-	0	-1	1
Luče	3	2	1	4	2	2	-1	0	-1
Mala Loka pri Višnji Gori	1	1	-	1	-	1	0	1	-1

5. Naravno gibanje prebivalstva po spolu in naseljih, Slovenija, 1998¹⁾ (nadaljevanje)

OBČINA Naselje	Živorojeni			Umrli			Naravni prirast		
	skupaj	moški	ženske	skupaj	moški	ženske	skupaj	moški	ženske
Mala Račna	-	-	-	2	-	2	-2	-	-2
Mala vas pri Grosupljem	5	4	1	-	-	-	5	4	1
Mali Konec	1	-	1	-	-	-	1	-	1
Mali Vrh pri Šmarju	4	3	1	1	-	1	3	3	0
Malo Mlačevo	-	-	-	1	-	1	-1	-	-1
Medvedica	1	1	-	-	-	-	1	1	-
Paradišče	1	1	-	1	-	1	0	1	-1
Pece	-	-	-	4	3	1	-4	-3	-1
Peč	3	1	2	-	-	-	3	1	2
Plešivica pri Žalni	-	-	-	3	-	3	-3	-	-3
Podgorica pri Šmarju	2	-	2	1	-	1	1	-	1
Polica	6	2	4	3	1	2	3	1	2
Ponova vas	5	1	4	2	2	-	3	-1	4
Predole	3	2	1	-	-	-	3	2	1
Sela pri Šmarju	3	2	1	-	-	-	3	2	1
Spodnja Slivnica	4	2	2	4	3	1	0	-1	1
Spodnje Blato	1	1	-	4	2	2	-3	-1	-2
Spodnje Duplice	-	-	-	1	-	1	-1	-	-1
Škocjan	1	1	-	-	-	-	1	1	-
Šmarje-Sap	14	6	8	7	5	2	7	1	6
Št. Jurij	3	2	1	4	2	2	-1	0	-1
Tlake	1	1	-	2	1	1	-1	0	-1
Udje	1	1	-	-	-	-	1	1	-
Velika Ilova Gora	-	-	-	1	-	1	-1	-	-1
Velika Loka	5	1	4	3	2	1	2	-1	3
Velika Račna	-	-	-	3	1	2	-3	-1	-2
Velike Lipljene	1	1	-	1	1	-	0	0	-
Veliki Vrh pri Šmarju	2	2	-	-	-	-	2	2	-
Veliko Mlačevo	4	4	-	2	-	2	2	4	-2
Vino	1	-	1	-	-	-	1	-	1
Zagradec pri Grosupljem	3	1	2	2	1	1	1	0	1
Zgornja Slivnica	1	1	-	-	-	-	1	1	-
Žalna	5	3	2	3	2	1	2	1	1
HODOŠ-ŠALOVCI - HODOS-ŠALOVCI	15	9	6	43	26	17	-28	-17	-11
Budinci	1	1	-	2	1	1	-1	0	-1
Čepinci	3	3	-	7	4	3	-4	-1	-3
Dolenci	-	-	-	5	5	-	-5	-5	-
Domanjševci - Domonkosta	6	2	4	13	7	6	-7	-5	-2
Hodoš - Hodos	2	-	2	5	3	2	-3	-3	0
Markovci	2	2	-	3	3	-	-1	-1	-
Šalovci	1	1	-	8	3	5	-7	-2	-5
HRASTNIK	84	40	44	127	68	59	-43	-28	-15
Boben	1	1	-	2	2	-	-1	-1	-
Brdce	1	1	-	2	-	2	-1	1	-2
Brnica	3	1	2	3	1	2	0	0	0
Čeče-del	4	1	3	5	1	4	-1	0	-1
Dol pri Hrastniku	14	9	5	10	5	5	4	4	0
Gore	1	-	1	-	-	-	1	-	1
Hrastnik	47	20	27	83	46	37	-36	-26	-10
Kal	-	-	-	1	1	-	-1	-1	-
Kovk	1	1	-	3	1	2	-2	0	-2
Krnice	3	2	1	-	-	-	3	2	1
Marno	3	-	3	1	1	-	2	-1	3
Podkraj	1	1	-	6	3	3	-5	-2	-3
Prapretno pri Hrastniku	-	-	-	3	2	1	-3	-2	-1
Studence	-	-	-	3	-	3	-3	-	-3
Šavna Peč	1	-	1	-	-	-	1	-	1
Turje	4	3	1	4	4	-	0	-1	1
Unično	-	-	-	1	1	-	-1	-1	-

5. Naravno gibanje prebivalstva po spolu in naseljih, Slovenija, 1998¹⁾ (nadaljevanje)

OBČINA Naselje	Živorajeni			Umrli			Naravni prirast		
	skupaj	moški	ženske	skupaj	moški	ženske	skupaj	moški	ženske
HRPELJE-KOZINA	17	8	9	45	31	14	-28	-23	-5
Artviže	-	-	-	2	-	2	-2	-	-2
Bač pri Materiji	1	-	1	1	-	1	0	-	0
Brezovica	-	-	-	3	3	-	-3	-3	-
Brezovo Brdo	-	-	-	1	1	-	-1	-1	-
Golac	1	1	-	2	2	-	-1	-1	-
Gradišče pri Materiji	1	-	1	-	-	-	1	-	1
Hotična	-	-	-	1	-	1	-1	-	-1
Hrpelje	5	2	3	4	3	1	1	-1	2
Javorje	-	-	-	2	-	2	-2	-	-2
Klanec pri Kozini	1	-	1	2	1	1	-1	-1	0
Kovčice	1	1	-	-	-	-	1	1	-
Kozina	3	1	2	4	3	1	-1	-2	1
Krvavi Potok	-	-	-	1	1	-	-1	-1	-
Markovščina	2	2	-	-	-	-	2	2	-
Mihele	-	-	-	1	1	-	-1	-1	-
Mrše	1	-	1	-	-	-	1	-	1
Obrov	-	-	-	5	3	2	-5	-3	-2
Ocizla	-	-	-	3	2	1	-3	-2	-1
Povžane	-	-	-	2	2	-	-2	-2	-
Prešnica	-	-	-	2	1	1	-2	-1	-1
Rodik	-	-	-	4	3	1	-4	-3	-1
Rožice	-	-	-	1	1	-	-1	-1	-
Slivje	-	-	-	1	1	-	-1	-1	-
Tatre	-	-	-	1	1	-	-1	-1	-
Tublje pri Hrpeljah	-	-	-	1	1	-	-1	-1	-
Vrhopolje	1	1	-	1	1	-	0	0	-
IDRIJA	112	57	55	108	60	48	4	-3	7
Čekovnik	4	4	-	1	1	-	3	3	-
Črni Vrh	6	5	1	6	4	2	0	1	-1
Dole	1	-	1	-	-	-	1	-	1
Godovič	2	2	-	4	3	1	-2	-1	-1
Gore	-	-	-	1	-	1	-1	-	-1
Gorenja Kanomlja	1	-	1	-	-	-	1	-	1
Gorenji Vrsnik	3	2	1	-	-	-	3	2	1
Idrija	43	20	23	54	28	26	-11	-8	-3
Idrijska Bela	2	2	-	1	1	-	1	1	-
Idrijske Krnice	3	2	1	3	1	2	0	1	-1
Idrijski Log	-	-	-	1	-	1	-1	-	-1
Idršek	3	2	1	-	-	-	3	2	1
Javornik	-	-	-	1	-	1	-1	-	-1
Jelični Vrh	3	3	-	2	2	-	1	1	-
Ledinske Krnice	1	1	-	-	-	-	1	1	-
Lome	3	1	2	1	1	-	2	0	2
Masore	-	-	-	2	1	1	-2	-1	-1
Mrzli Log	-	-	-	1	-	1	-1	-	-1
Predgrize	3	2	1	-	-	-	3	2	1
Spodnja Idrija	19	6	13	12	8	4	7	-2	9
Spodnja Kanomlja	3	-	3	3	1	2	0	-1	1
Spodnji Vrsnik	-	-	-	2	1	1	-2	-1	-1
Srednja Kanomlja	2	1	1	5	4	1	-3	-3	0
Vojsko	1	-	1	1	1	-	0	-1	1
Zadlog	4	2	2	4	3	1	0	-1	1
Zavratac	4	1	3	3	-	3	1	1	0
Žirovnica	1	1	-	-	-	-	1	1	-

5. Naravno gibanje prebivalstva po spolu in naseljih, Slovenija, 1998¹⁾ (nadaljevanje)

OBČINA	Živorojeni			Umrli			Naravni prirast		
	skupaj	moški	ženske	skupaj	moški	ženske	skupaj	moški	ženske
IG	38	19	19	47	25	22	-9	-6	-3
Brest	1	1	-	2	1	1	-1	0	-1
Dobravica	1	1	-	2	-	2	-1	1	-2
Golo	-	-	-	3	1	2	-3	-1	-2
Ig	21	10	11	16	11	5	5	-1	6
Iška	1	1	-	-	-	-	1	1	-
Iška Loka	2	-	2	2	1	1	0	-1	1
Iška vas	1	1	-	3	1	2	-2	0	-2
Kot	-	-	-	1	1	-	-1	-1	-
Kremenica	1	-	1	1	-	1	0	-	0
Matena	2	1	1	3	1	2	-1	0	-1
Sarsko	-	-	-	1	-	1	-1	-	-1
Selnik	1	1	-	-	-	-	1	1	-
Staje	-	-	-	1	-	1	-1	-	-1
Strahomer	2	1	1	1	1	-	1	0	1
Škrije	-	-	-	1	1	-	-1	-1	-
Tomišelj	-	-	-	5	3	2	-5	-3	-2
Visoko	2	1	1	1	1	-	1	0	1
Vrbijene	3	1	2	1	-	1	2	1	1
Zapotok	-	-	-	3	2	1	-3	-2	-1
ILIRSKA BISTRICA	107	60	47	162	79	83	-55	-19	-36
Bač	1	1	-	6	2	4	-5	-1	-4
Čelje	-	-	-	1	-	1	-1	-	-1
Dobro Polje	1	-	1	1	-	1	0	-	0
Dolenje pri Jelšanah	-	-	-	4	3	1	-4	-3	-1
Dolnja Bitnja	1	1	-	2	1	1	-1	0	-1
Dolnji Zemon	2	2	-	6	2	4	-4	0	-4
Gabrk	-	-	-	1	1	-	-1	-1	-
Gornja Bitnja	1	-	1	1	-	1	0	-	0
Harije	3	1	2	4	2	2	-1	-1	0
Hrušica	2	2	-	-	-	-	2	2	-
Huje	2	2	-	2	1	1	0	1	-1
Ilirska Bistrica	39	21	18	45	23	22	-6	-2	-4
Jablanica	2	-	2	-	-	-	2	-	2
Janežovo Brdo	-	-	-	2	1	1	-2	-1	-1
Jasen	2	1	1	4	3	1	-2	-2	0
Jelšane	-	-	-	2	-	2	-2	-	-2
Knežak	1	1	-	6	3	3	-5	-2	-3
Koritnice	1	-	1	2	2	-	-1	-2	1
Koseze	4	-	4	4	2	2	0	-2	2
Kuteževo	3	1	2	1	-	1	2	1	1
Mala Bukovica	1	-	1	1	-	1	0	-	0
Mereče	-	-	-	1	-	1	-1	-	-1
Novokračine	-	-	-	3	-	3	-3	-	-3
Ostrožno Brdo	4	2	2	1	1	-	3	1	2
Podbreže	-	-	-	1	1	-	-1	-1	-
Podgrad	7	4	3	7	5	2	0	-1	1
Podgraje	3	1	2	3	-	3	0	1	-1
Podstenjšek	-	-	-	1	-	1	-1	-	-1
Pregarje	1	-	1	8	3	5	-7	-3	-4
Prem	3	2	1	4	1	3	-1	1	-2
Račice	1	1	-	3	1	2	-2	0	-2
Ratečevo Brdo	-	-	-	1	-	1	-1	-	-1
Rečica	1	-	1	1	1	-	0	-1	1
Rjavče	-	-	-	2	2	-	-2	-2	-
Smrje	3	2	1	1	1	-	2	1	1
Snežnik	-	-	-	1	1	-	-1	-1	-
Sušak	-	-	-	3	1	2	-3	-1	-2
Šembije	1	1	-	2	2	-	-1	-1	-
Tominje	1	1	-	1	-	1	0	1	-1

5. Naravno gibanje prebivalstva po spolu in naseljih, Slovenija, 1998¹⁾ (nadaljevanje)

OBČINA Naselje	Živorojeni			Umrli			Naravni prirast		
	skupaj	moški	ženske	skupaj	moški	ženske	skupaj	moški	ženske
Topolc	5	4	1	5	3	2	0	1	-1
Trpčane	-	-	-	1	1	-	-1	-1	-
Velika Bukovica	3	1	2	1	1	-	2	0	2
Veliko Brdo	1	1	-	6	3	3	-5	-2	-3
Vrbica	2	2	-	1	1	-	1	1	-
Vrbovo	1	1	-	-	-	-	1	1	-
Zabiče	-	-	-	3	-	3	-3	-	-3
Zajelšje	-	-	-	1	1	-	-1	-1	-
Zarečica	2	2	-	2	1	1	0	1	-1
Zarečje	2	2	-	3	2	1	-1	0	-1
IVANČNA GORICA	144	81	63	125	68	57	19	13	6
Ambrus	2	2	-	4	1	3	-2	1	-3
Boga vas	-	-	-	1	1	-	-1	-1	-
Brezovi Dol	2	-	2	3	1	2	-1	-1	0
Čagošče	1	1	-	-	-	-	1	1	-
Češnjice pri Zagradcu	1	-	1	1	-	1	0	-	0
Dečja vas pri Zagradcu	2	2	-	-	-	-	2	2	-
Dedni Dol	-	-	-	5	2	3	-5	-2	-3
Dob pri Šentvidu	2	2	-	3	1	2	-1	1	-2
Fužina	2	-	2	1	1	-	1	-1	2
Gabrje pri Stični	-	-	-	3	3	-	-3	-3	-
Gabrovčec	1	-	1	1	-	1	0	-	0
Gabrovka pri Zagradcu	-	-	-	2	2	-	-2	-2	-
Gorenja vas	1	-	1	1	1	-	0	-1	1
Grintovec	1	-	1	-	-	-	1	-	1
Hrastov Dol	2	-	2	1	-	1	1	-	1
Ivančna Gorica	20	12	8	6	3	3	14	9	5
Kal	-	-	-	1	1	-	-1	-1	-
Kitni Vrh	1	1	-	-	-	-	1	1	-
Kriška vas	1	1	-	1	-	1	0	1	-1
Krka	3	2	1	1	1	-	2	1	1
Krška vas	1	-	1	-	-	-	1	-	1
Laze nad Krko	-	-	-	2	1	1	-2	-1	-1
Leskovec	1	-	1	2	2	-	-1	-2	1
Leščevje	1	1	-	-	-	-	1	1	-
Mala Dobrava	1	1	-	-	-	-	1	1	-
Mala Goričica	-	-	-	2	2	-	-2	-2	-
Male Češnjice	5	3	2	1	1	-	4	2	2
Male Pece	-	-	-	1	1	-	-1	-1	-
Male Rebrce	1	-	1	1	1	-	0	-1	1
Male Vrhe	1	1	-	-	-	-	1	1	-
Mali Kal	-	-	-	1	1	-	-1	-1	-
Malo Črnelo	-	-	-	1	-	1	-1	-	-1
Malo Hudo	-	-	-	3	2	1	-3	-2	-1
Marinča vas	2	2	-	1	-	1	1	2	-1
Mekinje nad Stično	2	1	1	-	-	-	2	1	1
Metnaj	1	1	-	2	-	2	-1	1	-2
Mleščevo	3	1	2	2	1	1	1	0	1
Mrzlo Polje	3	1	2	1	-	1	2	1	1
Muljava	4	2	2	3	3	-	1	-1	2
Nova vas	2	1	1	-	-	-	2	1	1
Oslica	1	1	-	-	-	-	1	1	-
Petrušnja vas	2	2	-	1	-	1	1	2	-1
Podboršt	1	1	-	-	-	-	1	1	-
Podbukovje	-	-	-	3	3	-	-3	-3	-
Pokojnica	1	1	-	1	1	-	0	0	-
Potok pri Muljavi	1	1	-	-	-	-	1	1	-
Praproče pri Temenici	1	-	1	-	-	-	1	-	1
Primča vas	1	-	1	1	-	1	0	-	0
Pusti Javor	1	-	1	-	-	-	1	-	1
Radohova vas	2	-	2	-	-	-	2	-	2

5. Naravno gibanje prebivalstva po spolu in naseljih, Slovenija, 1998¹⁾ (nadaljevanje)

OBČINA	Živorojeni			Umrli			Naravni prirast			
	Naselje	skupaj	moški	ženske	skupaj	moški	ženske	skupaj	moški	ženske
Rdeči Kal		1	1	-	1	-	1	0	1	-1
Sad		1	-	1	-	-	-	1	-	1
Sela pri Višnji Gori		2	1	1	-	-	-	2	1	1
Selo pri Radohovi vasi		-	-	-	2	1	1	-2	-1	-1
Sobrače		1	-	1	-	-	-	1	-	1
Spodnja Draga		1	1	-	2	1	1	-1	0	-1
Spodnje Brezovo		1	-	1	-	-	-	1	-	1
Stari trg		2	2	-	-	-	-	2	2	-
Stična		8	5	3	16	7	9	-8	-2	-6
Stranska vas ob Višnjici		1	-	1	1	1	-	0	-1	1
Šentjurje		1	1	-	1	1	-	0	0	-
Šentpavel na Dolenjskem		-	-	-	5	3	2	-5	-3	-2
Šentvid pri Stični		12	5	7	7	4	3	5	1	4
Škoflje		1	-	1	-	-	-	1	-	1
Škrjanče		1	1	-	3	1	2	-2	0	-2
Temenica		3	1	2	4	2	2	-1	-1	0
Trebnja Gorica		2	2	-	-	-	-	2	2	-
Valična vas		-	-	-	1	-	1	-1	-	-1
Velika Dobrava		1	1	-	-	-	-	1	1	-
Velike Lese		-	-	-	1	-	1	-1	-	-1
Velike Pece		1	-	1	2	1	1	-1	-1	0
Velike Rebrce		1	-	1	1	1	-	0	-1	1
Veliki Kal		-	-	-	2	1	1	-2	-1	-1
Veliki Korinj		-	-	-	1	-	1	-1	-	-1
Veliko Črnelo		1	1	-	-	-	-	1	1	-
Veliko Globoko		3	3	-	1	1	-	2	2	-
Vir pri Stični		2	-	2	2	1	1	0	-1	1
Višnja Gora		5	3	2	4	3	1	1	0	1
Višnje		3	3	-	3	1	2	0	2	-2
Vrh pri Sobračah		2	2	-	-	-	-	2	2	-
Vrh pri Višnji Gori		2	-	2	-	-	-	2	-	2
Zaboršt pri Šentvidu		-	-	-	1	1	-	-1	-1	-
Zagradec		1	1	-	-	-	-	1	1	-
Zgornja Draga		1	1	-	-	-	-	1	1	-
Znojile pri Krki		2	2	-	-	-	-	2	2	-
IZOLA - ISOLA		115	59	56	132	66	66	-17	-7	-10
Cetore		-	-	-	2	2	-	-2	-2	-
Dobrava - Dobrava presso Isola		-	-	-	1	-	1	-1	-	-1
Izola - Isola		83	40	43	93	43	50	-10	-3	-7
Jagodje - Jagodje		19	11	8	19	12	7	0	-1	1
Korte		6	4	2	8	3	5	-2	1	-3
Malija		2	2	-	3	1	2	-1	1	-2
Nožed		1	1	-	2	1	1	-1	0	-1
Šared		4	1	3	4	4	-	0	-3	3
JESENICE		207	107	100	247	124	123	-40	-17	-23
Blejska Dobrava		10	7	3	6	3	3	4	4	0
Breg		3	3	-	2	2	-	1	1	-
Breznica		2	1	1	3	2	1	-1	-1	0
Doslovče		-	-	-	3	1	2	-3	-1	-2
Hrušica		15	7	8	8	6	2	7	1	6
Javorniški Rovt		1	-	1	4	4	-	-3	-4	1
Jesenice		133	66	67	157	70	87	-24	-4	-20
Kočna		1	1	-	5	3	2	-4	-2	-2
Lipce		-	-	-	2	1	1	-2	-1	-1
Moste		5	4	1	7	4	3	-2	0	-2
Planina pod Golico		-	-	-	3	2	1	-3	-2	-1
Plavški Rovt		2	1	1	2	2	-	0	-1	1
Podkočna		1	-	1	-	-	-	1	-	1
Potoki		2	-	2	1	-	1	1	-	1

5. Naravno gibanje prebivalstva po spolu in naseljih, Slovenija, 1998¹⁾ (nadaljevanje)

OBČINA Naselje	Živorojeni			Umrli			Naravni prirast		
	skupaj	moški	ženske	skupaj	moški	ženske	skupaj	moški	ženske
Prihodi	-	-	-	4	3	1	-4	-3	-1
Rodine	1	-	1	2	1	1	-1	-1	0
Selo pri Žirovnici	2	2	-	4	1	3	-2	1	-3
Smokuč	8	4	4	3	2	1	5	2	3
Vrba	-	-	-	2	2	-	-2	-2	-
Zabreznica	4	2	2	8	5	3	-4	-3	-1
Žirovnica	5	4	1	7	3	4	-2	1	-3
Koroška Bela	5	3	2	8	7	1	-3	-4	1
Slovenski Javornik	7	2	5	6	-	6	1	2	-1
JURŠINCI	22	10	12	34	15	19	-12	-5	-7
Bodkovci	-	-	-	2	1	1	-2	-1	-1
Dragovič	2	-	2	3	2	1	-1	-2	1
Gabrnik	3	2	1	4	2	2	-1	0	-1
Gradišček	-	-	-	1	-	1	-1	-	-1
Grinci	2	1	1	2	-	2	0	1	-1
Hlaponci	1	-	1	4	3	1	-3	-3	0
Juršinci	3	2	1	3	1	2	0	1	-1
Kukava	1	1	-	1	1	-	0	0	-
Rotman	-	-	-	2	-	2	-2	-	-2
Sakušak	3	1	2	7	3	4	-4	-2	-2
Senčak pri Juršincih	2	1	1	2	-	2	0	1	-1
Zagorci	5	2	3	3	2	1	2	0	2
KAMNIK	321	170	151	268	136	132	53	34	19
Bela	2	2	-	5	4	1	-3	-2	-1
Bistričica	2	2	-	3	-	3	-1	2	-3
Breg pri Komendi	3	1	2	-	-	-	3	1	2
Buč	3	1	2	1	-	1	2	1	1
Cirkuše v Tuhinju	2	1	1	2	1	1	0	0	0
Češnjice v Tuhinju	1	-	1	3	3	-	-2	-3	1
Črna pri Kamniku	1	-	1	3	2	1	-2	-2	0
Gmajnica	5	3	2	-	-	-	5	3	2
Godič	4	-	4	8	4	4	-4	-4	0
Golice	1	-	1	-	-	-	1	-	1
Gora pri Komendi	2	1	1	2	1	1	0	0	0
Gozd	1	1	-	1	1	-	0	0	-
Hrib pri Kamniku	1	1	-	-	-	-	1	1	-
Jeranovo	2	-	2	2	1	1	0	-1	1
Kališe	3	1	2	-	-	-	3	1	2
Kamnik	129	73	56	88	37	51	41	36	5
Klanec	7	2	5	-	-	-	7	2	5
Komenda	8	4	4	4	3	1	4	1	3
Kostanj	-	-	-	1	1	-	-1	-1	-
Košiše	-	-	-	4	1	3	-4	-1	-3
Kregarjevo	1	-	1	2	1	1	-1	-1	0
Krivčevo	-	-	-	1	1	-	-1	-1	-
Križ	4	1	3	7	4	3	-3	-3	0
Laniše	-	-	-	3	2	1	-3	-2	-1
Laseno	-	-	-	1	-	1	-1	-	-1
Laze v Tuhinju	4	2	2	3	2	1	1	0	1
Liplje	-	-	-	1	-	1	-1	-	-1
Loke v Tuhinju	4	-	4	1	1	-	3	-1	4
Mali Hrib	1	1	-	1	-	1	0	1	-1
Mali Rakitovec	-	-	-	1	1	-	-1	-1	-
Markovo	3	3	-	1	-	1	2	3	-1
Mekinje	9	6	3	10	6	4	-1	0	-1
Mlaka	5	4	1	2	1	1	3	3	0
Moste	11	4	7	14	6	8	-3	-2	-1
Motnik	2	-	2	4	3	1	-2	-3	1
Nasovče	-	-	-	4	1	3	-4	-1	-3

5. Naravno gibanje prebivalstva po spolu in naseljih, Slovenija, 1998¹⁾ (nadaljevanje)

OBČINA	Živorjeni			Umrli			Naravni prirast		
	skupaj	moški	ženske	skupaj	moški	ženske	skupaj	moški	ženske
Nevlje	6	4	2	2	2	-	4	2	2
Okrog pri Motniku	1	1	-	1	-	1	0	1	-1
Oševsek	-	-	-	2	1	1	-2	-1	-1
Podboršt pri Komendi	-	-	-	1	-	1	-1	-	-1
Podbreg	2	1	1	-	-	-	2	1	1
Podgorje	7	4	3	7	4	3	0	0	0
Podhruška	1	-	1	-	-	-	1	-	1
Podlom	-	-	-	1	1	-	-1	-1	-
Podstudenec	1	1	-	2	1	1	-1	0	-1
Poljana	1	-	1	1	1	-	0	-1	1
Poreber	1	1	-	-	-	-	1	1	-
Praproče v Tuhinju	-	-	-	1	-	1	-1	-	-1
Pšajnovica	1	1	-	-	-	-	1	1	-
Ravne pri Šmartnem	1	-	1	-	-	-	1	-	1
Sidol	-	-	-	1	1	-	-1	-1	-
Smrečje v Črni	1	1	-	-	-	-	1	1	-
Snovik	2	1	1	-	-	-	2	1	1
Soteska	2	1	1	-	-	-	2	1	1
Sovinja Peč	1	-	1	-	-	-	1	-	1
Spodnje Palovče	-	-	-	1	1	-	-1	-1	-
Spodnje Stranje	1	-	1	3	2	1	-2	-2	0
Srednja vas pri Kamniku	3	1	2	2	1	1	1	0	1
Stahovica	-	-	-	1	-	1	-1	-	-1
Stara sela	2	2	-	1	-	1	1	2	-1
Stebljevek	1	-	1	-	-	-	1	-	1
Stolnik	2	2	-	-	-	-	2	2	-
Studenca	1	1	-	-	-	-	1	1	-
Šhadole	7	2	5	4	3	1	3	-1	4
Šmarca	14	8	6	12	5	7	2	3	-1
Šmartno v Tuhinju	-	-	-	1	1	-	-1	-1	-
Špitalič	3	2	1	2	2	-	1	0	1
Tučna	-	-	-	1	-	1	-1	-	-1
Tunjice	4	4	-	2	1	1	2	3	-1
Tunjiška Mlaka	-	-	-	3	2	1	-3	-2	-1
Velika Lašna	1	1	-	3	-	3	-2	1	-3
Veliki Hrib	2	-	2	-	-	-	2	-	2
Veliki Rakitovec	1	-	1	2	1	1	-1	-1	0
Vodice nad Kamnikom	1	-	1	-	-	-	1	-	1
Volčji Potok	3	2	1	3	2	1	0	0	0
Vrhpolje pri Kamniku	5	1	4	7	5	2	-2	-4	2
Zagorica nad Kamnikom	-	-	-	3	2	1	-3	-2	-1
Zajasovnik-del	-	-	-	1	-	1	-1	-	-1
Zakal	1	1	-	-	-	-	1	1	-
Zduša	1	1	-	-	-	-	1	1	-
Zgornje Stranje	5	4	1	6	3	3	-1	1	-2
Zgornji Motnik	1	1	-	-	-	-	1	1	-
Zgornji Tuhinj	3	1	2	3	2	1	0	-1	1
Znojile	-	-	-	1	1	-	-1	-1	-
Žaga	-	-	-	2	2	-	-2	-2	-
Žeje pri Komendi	5	3	2	-	-	-	5	3	2
Žubejevo	1	1	-	-	-	-	1	1	-
Županje Njive	4	2	2	2	1	1	2	1	1
KANAL	65	38	27	92	50	42	-27	-12	-15
Ajba	1	1	-	2	1	1	-1	0	-1
Anhovo	6	4	2	19	13	6	-13	-9	-4
Avče	2	2	-	3	2	1	-1	0	-1
Bodrež	3	1	2	1	1	-	2	0	2
Deskle	13	8	5	14	7	7	-1	1	-2
Doblar	3	2	1	2	1	1	1	1	0
Gorenja vas	2	1	1	3	2	1	-1	-1	0
Kal nad Kanalom	3	2	1	11	4	7	-8	-2	-6

5. Naravno gibanje prebivalstva po spolu in naseljih, Slovenija, 1998¹⁾ (nadaljevanje)

OBČINA Naselje	Živorodeni			Umrli			Naravni prirast		
	skupaj	moški	ženske	skupaj	moški	ženske	skupaj	moški	ženske
Kambreško	2	2	-	2	1	1	0	1	-1
Kanal	13	9	4	13	8	5	0	1	-1
Kanalski Vrh	1	-	1	-	-	-	1	-	1
Levpa	5	4	1	3	1	2	2	3	-1
Lig	1	-	1	2	1	1	-1	-1	0
Morsko	2	1	1	3	1	2	-1	0	-1
Plave	6	1	5	4	2	2	2	-1	3
Ročinj	2	-	2	6	2	4	-4	-2	-2
Seniški Breg	-	-	-	2	1	1	-2	-1	-1
Zapotok	-	-	-	2	2	-	-2	-2	-
KIDRIČEVO	60	33	27	59	38	21	1	-5	6
Apače	7	5	2	6	5	1	1	0	1
Cirkovce	2	1	1	4	1	3	-2	0	-2
Dragonja vas	-	-	-	1	1	-	-1	-1	-
Kidričevo	16	7	9	12	7	5	4	0	4
Kungota pri Ptuju	3	3	-	6	5	1	-3	-2	-1
Lovrenc na Dravskem polju	6	3	3	6	4	2	0	-1	1
Mihovce	4	1	3	4	2	2	0	-1	1
Njiverce	3	1	2	4	3	1	-1	-2	1
Pleterje	2	2	-	1	-	1	1	2	-1
Pongrce	2	1	1	1	1	-	1	0	1
Spodnje Jablane	1	-	1	1	-	1	0	-	0
Starošince	3	1	2	3	2	1	0	-1	1
Stražgonjca	2	1	1	1	1	-	1	0	1
Strnišče	1	1	-	2	2	-	-1	-1	-
Šikole	4	2	2	1	1	-	3	1	2
Zgornje Jablane	3	3	-	2	2	-	1	1	-
Župečja vas	1	1	-	4	1	3	-3	0	-3
KOBARID	35	19	16	58	31	27	-23	-12	-11
Avsa	1	-	1	-	-	-	1	-	1
Borjana	-	-	-	5	3	2	-5	-3	-2
Breginj	2	2	-	5	3	2	-3	-1	-2
Drežnica	4	1	3	2	2	-	2	-1	3
Homec	-	-	-	1	-	1	-1	-	-1
Idrsko	5	3	2	4	4	-	1	-1	2
Jevšček	1	1	-	2	1	1	-1	0	-1
Jezerca	-	-	-	1	-	1	-1	-	-1
Kobarid	10	5	5	8	3	5	2	2	0
Kred	-	-	-	2	1	1	-2	-1	-1
Krn	-	-	-	2	1	1	-2	-1	-1
Ladra	-	-	-	2	2	-	-2	-2	-
Livek	-	-	-	2	1	1	-2	-1	-1
Mlinsko	1	1	-	4	2	2	-3	-1	-2
Podbela	2	2	-	2	-	2	0	2	-2
Potoki	2	1	1	-	-	-	2	1	1
Robič	-	-	-	1	-	1	-1	-	-1
Robidišče	-	-	-	1	1	-	-1	-1	-
Sedlo	-	-	-	1	-	1	-1	-	-1
Smast	3	1	2	1	1	-	2	0	2
Stanovišče	-	-	-	1	-	1	-1	-	-1
Staro selo	1	1	-	1	1	-	0	0	-
Sužid	-	-	-	4	2	2	-4	-2	-2
Svino	2	1	1	-	-	-	2	1	1
Trnovo ob Soči	1	-	1	3	1	2	-2	-1	-1
Vrsno	-	-	-	3	2	1	-3	-2	-1

5. Naravno gibanje prebivalstva po spolu in naseljih, Slovenija, 1998¹⁾ (nadaljevanje)

OBČINA Naselje	Živorjeni			Umrli			Naravni prirast		
	skupaj	moški	ženske	skupaj	moški	ženske	skupaj	moški	ženske
KOBILJE	5	3	2	10	7	3	-5	-4	-1
Kobilje	5	3	2	10	7	3	-5	-4	-1
KOČEVJE	138	72	66	177	94	83	-39	-22	-17
Breg pri Kočevju	2	2	-	1	-	1	1	2	-1
Brezovica pri Predgradu	2	-	2	1	1	-	1	-1	2
Briga	-	-	-	1	-	1	-1	-	-1
Cvišlerji	2	-	2	3	2	1	-1	-2	1
Čeplje	-	-	-	1	1	-	-1	-1	-
Črni Potok pri Kočevju	1	-	1	2	1	1	-1	-1	0
Delač	1	-	1	-	-	-	1	-	1
Dolga vas	6	2	4	11	5	6	-5	-3	-2
Fara	1	-	1	2	2	-	-1	-2	1
Gorenje	1	-	1	-	-	-	1	-	1
Gornje Ložine	1	-	1	-	-	-	1	-	1
Grivac	-	-	-	1	-	1	-1	-	-1
Hrib pri Fari	-	-	-	1	-	1	-1	-	-1
Jelenja vas	-	-	-	1	1	-	-1	-1	-
Klinja vas	2	1	1	3	2	1	-1	-1	0
Koblarji	2	1	1	-	-	-	2	1	1
Kočarji	2	1	1	1	-	1	1	1	0
Kočevje	71	37	34	87	45	42	-16	-8	-8
Kočevska Reka	4	3	1	-	-	-	4	3	1
Konca vas	-	-	-	2	-	2	-2	-	-2
Krkovo nad Faro	1	1	-	-	-	-	1	1	-
Kuželj	-	-	-	1	-	1	-1	-	-1
Laze pri Kostelu	-	-	-	1	-	1	-1	-	-1
Laze pri Predgradu	-	-	-	1	-	1	-1	-	-1
Livold	7	6	1	6	3	3	1	3	-2
Mahovnik	1	-	1	2	-	2	-1	-	-1
Mlaka pri Kočevju	2	2	-	1	1	-	1	1	-
Mlaka pri Kočevski Reki	-	-	-	1	1	-	-1	-1	-
Morava	-	-	-	1	1	-	-1	-1	-
Mozelj	1	-	1	2	-	2	-1	-	-1
Mrtvice	-	-	-	1	1	-	-1	-1	-
Nova Sela	-	-	-	2	1	1	-2	-1	-1
Nove Ložine	-	-	-	1	1	-	-1	-1	-
Novi Lazi	1	1	-	2	2	-	-1	-1	-
Petrina	-	-	-	2	1	1	-2	-1	-1
Pirče	-	-	-	2	1	1	-2	-1	-1
Potok	-	-	-	1	1	-	-1	-1	-
Predgrad	-	-	-	4	1	3	-4	-1	-3
Rajhenav	1	-	1	-	-	-	1	-	1
Rajndol	-	-	-	1	1	-	-1	-1	-
Slavski Laz	1	-	1	-	-	-	1	-	1
Slovenska vas	2	1	1	2	1	1	0	0	0
Smuka	-	-	-	1	1	-	-1	-1	-
Spodnji Log	-	-	-	2	2	-	-2	-2	-
Stara Cerkev	4	2	2	4	2	2	0	0	0
Stari Log	1	1	-	1	1	-	0	0	-
Šalka vas	6	4	2	9	6	3	-3	-2	-1
Štalcerji	1	-	1	2	2	-	-1	-2	1
Vas	-	-	-	1	1	-	-1	-1	-
Vimolj pri Predgradu	1	-	1	1	-	1	0	-	0
Vrh pri Fari	1	1	-	-	-	-	1	1	-
Zajčje Polje	1	1	-	-	-	-	1	1	-
Zapuže pri Kostelu	-	-	-	1	-	1	-1	-	-1
Željne	8	5	3	3	2	1	5	3	2

5. Naravno gibanje prebivalstva po spolu in naseljih, Slovenija, 1998¹⁾ (nadaljevanje)

OBČINA Naselje	Živorjeni			Umrli			Naravni prirast		
	skupaj	moški	ženske	skupaj	moški	ženske	skupaj	moški	ženske
KOMEN	33	19	14	59	29	30	-26	-10	-16
Brestovica pri Komnu	2	1	1	4	3	1	-2	-2	0
Brje pri Komnu	1	-	1	2	2	-	-1	-2	1
Coljava	1	1	-	2	1	1	-1	0	-1
Čehovini	1	-	1	1	1	-	0	-1	1
Divči	-	-	-	1	-	1	-1	-	-1
Dolanci	-	-	-	1	1	-	-1	-1	-
Gabrovica pri Komnu	2	2	-	1	1	-	1	1	-
Gorjansko	1	1	-	2	1	1	-1	0	-1
Hruševica	1	1	-	3	-	3	-2	1	-3
Ivanji Grad	-	-	-	1	1	-	-1	-1	-
Kobdilj	5	4	1	3	2	1	2	2	0
Kobjeglava	-	-	-	3	2	1	-3	-2	-1
Koboli	-	-	-	1	-	1	-1	-	-1
Komen	9	6	3	6	2	4	3	4	-1
Lisjaki	-	-	-	1	-	1	-1	-	-1
Lukovec	-	-	-	1	-	1	-1	-	-1
Mali Dol	1	1	-	2	-	2	-1	1	-2
Preserje pri Komnu	-	-	-	4	2	2	-4	-2	-2
Rubije	-	-	-	3	3	-	-3	-3	-
Sveto	2	-	2	2	1	1	0	-1	1
Šibelji	-	-	-	1	1	-	-1	-1	-
Škrbina	1	1	-	3	-	3	-2	1	-3
Štanjel	1	-	1	3	1	2	-2	-1	-1
Tomačevica	3	1	2	4	1	3	-1	0	-1
Vale	-	-	-	2	2	-	-2	-2	-
Večkoti	-	-	-	1	1	-	-1	-1	-
Volčji Grad	2	-	2	1	-	1	1	-	1
KOPER - CAPODISTRIA	393	201	192	444	258	186	-51	-57	6
Abitanti	-	-	-	3	3	-	-3	-3	-
Ankaran - Ancarano	23	8	15	28	16	12	-5	-8	3
Babiči	1	-	1	4	3	1	-3	-3	0
Barizoni - Barisoni	2	2	-	-	-	-	2	2	-
Bertoki - Bertocchi	9	5	4	7	5	2	2	0	2
Bezovica	1	1	-	1	1	-	0	0	-
Bonini	5	2	3	4	2	2	1	0	1
Boršt	-	-	-	2	2	-	-2	-2	-
Bošamarin - Bossamari	3	3	-	4	2	2	-1	1	-2
Brezovica pri Gradinu	-	-	-	1	-	1	-1	-	-1
Cepki	-	-	-	1	1	-	-1	-1	-
Cerej - Cerei	-	-	-	1	1	-	-1	-1	-
Čentur	-	-	-	1	-	1	-1	-	-1
Čežarji	5	4	1	6	3	3	-1	1	-2
Črni Kal	2	2	-	2	1	1	0	1	-1
Črnotiče	-	-	-	1	1	-	-1	-1	-
Dekani	13	9	4	11	9	2	2	0	2
Dol pri Hrastovljah	2	1	1	3	1	2	-1	0	-1
Fijeroga	-	-	-	1	-	1	-1	-	-1
Gabrovica pri Črnem Kalu	-	-	-	2	1	1	-2	-1	-1
Gažon	3	2	1	1	1	-	2	1	1
Glem	1	-	1	1	-	1	0	-	0
Gračišče	-	-	-	2	2	-	-2	-2	-
Gradin	-	-	-	2	1	1	-2	-1	-1
Grinjan	1	-	1	-	-	-	1	-	1
Grintovec	2	2	-	3	-	3	-1	2	-3
Hrastovlje	1	1	-	1	-	1	0	1	-1
Hrvatini - Crevatini	9	4	5	9	6	3	0	-2	2
Jelarji	2	-	2	3	2	1	-1	-2	1
Kampel - Campel	4	2	2	4	2	2	0	0	0

5. Naravno gibanje prebivalstva po spolu in naseljih, Slovenija, 1998¹⁾ (nadaljevanje)

OBČINA Naselje	Živorajeni			Umrli			Naravni prirast		
	skupaj	moški	ženske	skupaj	moški	ženske	skupaj	moški	ženske
Kolomban - Colombano	4	2	2	2	2	-	2	0	2
Koper - Capodistria	213	105	108	189	100	89	24	5	19
Koromači - Boškini	1	-	1	1	-	1	0	-	0
Kortine	-	-	-	2	1	1	-2	-1	-1
Koštabona	3	2	1	4	3	1	-1	-1	0
Kozloviči	-	-	-	4	2	2	-4	-2	-2
Krkavče	-	-	-	3	1	2	-3	-1	-2
Krnica	1	-	1	1	-	1	0	-	0
Kubed	1	-	1	2	1	1	-1	-1	0
Labor	-	-	-	2	2	-	-2	-2	-
Loka	-	-	-	1	-	1	-1	-	-1
Lopar	1	1	-	2	1	1	-1	0	-1
Manžan	-	-	-	3	3	-	-3	-3	-
Marezige	5	1	4	5	5	-	0	-4	4
Maršiči	-	-	-	1	1	-	-1	-1	-
Movraž	-	-	-	3	2	1	-3	-2	-1
Olika	-	-	-	1	-	1	-1	-	-1
Osp	1	1	-	-	-	-	1	1	-
Peraji	-	-	-	1	1	-	-1	-1	-
Plavje	2	1	1	6	4	2	-4	-3	-1
Pobegi	14	8	6	10	5	5	4	3	1
Podgorje	2	1	1	4	4	-	-2	-3	1
Podpeč	-	-	-	3	1	2	-3	-1	-2
Poletiči	1	-	1	2	1	1	-1	-1	0
Pomjan	-	-	-	1	1	-	-1	-1	-
Popetre	1	1	-	-	-	-	1	1	-
Prade	6	2	4	5	3	2	1	-1	2
Pregara	-	-	-	2	2	-	-2	-2	-
Premančan - Premanzano	-	-	-	1	1	-	-1	-1	-
Puče	1	1	-	3	2	1	-2	-1	-1
Rakitovec	2	1	1	2	1	1	0	0	0
Rižana	1	1	-	1	-	1	0	1	-1
Rožar	2	2	-	-	-	-	2	2	-
Sirči	-	-	-	2	2	-	-2	-2	-
Spodnje Škofije	8	1	7	17	12	5	-9	-11	2
Srgaši	1	1	-	1	-	1	0	1	-1
Sv. Anton	12	8	4	12	7	5	0	1	-1
Šalara - Salara	3	1	2	3	2	1	0	-1	1
Škocjan	5	2	3	5	2	3	0	0	0
Šmarje	1	-	1	7	5	2	-6	-5	-1
Tinjan	-	-	-	2	1	1	-2	-1	-1
Trebeše	1	1	-	1	1	-	0	0	-
Triban	1	1	-	1	-	1	0	1	-1
Trsek	-	-	-	2	1	1	-2	-1	-1
Truške	1	1	-	1	1	-	0	0	-
Tuljaki	-	-	-	1	-	1	-1	-	-1
Vanganel	3	2	1	3	2	1	0	0	0
Zabavljje	-	-	-	1	1	-	-1	-1	-
Zazid	-	-	-	1	-	1	-1	-	-1
Zgornje Škofije	6	5	1	8	5	3	-2	0	-2
KOZJE	30	18	12	53	30	23	-23	-12	-11
Bistrica	-	-	-	1	1	-	-1	-1	-
Bučje	-	-	-	1	1	-	-1	-1	-
Drensko Rebro	2	-	2	4	2	2	-2	-2	0
Gorjane	-	-	-	3	3	-	-3	-3	-
Gradišče	1	-	1	3	2	1	-2	-2	0
Gubno	2	1	1	2	1	1	0	0	0
Ješovec pri Kozjem	3	3	-	2	1	1	1	2	-1
Klake	-	-	-	1	-	1	-1	-	-1
Kozje	8	5	3	10	7	3	-2	-2	0
Lesično	1	-	1	3	2	1	-2	-2	0

5. Naravno gibanje prebivalstva po spolu in naseljih, Slovenija, 1998¹⁾ (nadaljevanje)

OBČINA Naselje	Živorajeni			Umrli			Naravni prirast		
	skupaj	moški	ženske	skupaj	moški	ženske	skupaj	moški	ženske
Ortnice	-	-	-	1	1	-	-1	-1	-
Osredek pri Podsredi	1	-	1	2	1	1	-1	-1	0
Pilštanj	1	1	-	3	2	1	-2	-1	-1
Podsreda	2	2	-	2	-	2	0	2	-2
Poklek pri Podsredi	1	-	1	3	-	3	-2	-	-2
Vetrnik	-	-	-	5	3	2	-5	-3	-2
Vojsko	2	1	1	1	-	1	1	1	0
Vrenska Gorca	3	2	1	3	-	3	0	2	-2
Zagorje	2	2	-	2	2	-	0	0	-
Zdole	1	1	-	-	-	-	1	1	-
Zeče pri Bučah	-	-	-	1	1	-	-1	-1	-
KRANJ	482	244	238	372	193	179	110	51	59
Bobovek	1	-	1	2	1	1	-1	-1	0
Breg ob Savi	6	2	4	1	1	-	5	1	4
Britof	23	10	13	10	4	6	13	6	7
Čadovlje	3	-	3	-	-	-	3	-	3
Golnik	9	7	2	6	5	1	3	2	1
Goriče	3	1	2	1	-	1	2	1	1
Ilovka	1	1	-	1	1	-	0	0	-
Jama	4	1	3	2	1	1	2	0	2
Kokrica	14	6	8	10	6	4	4	0	4
Kranj	318	167	151	281	144	137	37	23	14
Letenice	1	-	1	2	-	2	-1	-	-1
Mavčiče	4	2	2	5	3	2	-1	-1	0
Mlaka pri Kranju	13	8	5	10	4	6	3	4	-1
Nemilje	2	1	1	-	-	-	2	1	1
Orehovlje	-	-	-	1	-	1	-1	-	-1
Podblica	1	-	1	-	-	-	1	-	1
Podreča	7	3	4	2	1	1	5	2	3
Povlje	-	-	-	1	1	-	-1	-1	-
Praše	2	1	1	1	-	1	1	1	0
Predoslje	7	3	4	8	2	6	-1	1	-2
Rakovica	1	1	-	-	-	-	1	1	-
Spodnja Besnica	13	9	4	7	5	2	6	4	2
Spodnje Bitnje	3	1	2	1	1	-	2	0	2
Srakovlje	1	-	1	-	-	-	1	-	1
Srednja vas - Goriče	2	2	-	-	-	-	2	2	-
Srednje Bitnje	5	2	3	1	1	-	4	1	3
Suha pri Predosljah	4	2	2	2	-	2	2	2	0
Šutna	4	3	1	1	-	1	3	3	0
Tenetiše	4	1	3	2	2	-	2	-1	3
Trstenik	3	2	1	1	1	-	2	1	1
Zabukovje	1	-	1	-	-	-	1	-	1
Zalog	1	-	1	1	1	-	0	-1	1
Zgornja Besnica	8	2	6	5	3	2	3	-1	4
Zgornje Bitnje	9	4	5	5	4	1	4	0	4
Žabnica	4	2	2	2	1	1	2	1	1
KRANJSKA GORA	50	30	20	58	23	35	-8	7	-15
Belca	-	-	-	3	-	3	-3	-	-3
Dovje	5	2	3	8	4	4	-3	-2	-1
Gozd Martuljek	8	8	-	11	2	9	-3	6	-9
Kranjska Gora	15	9	6	14	11	3	1	-2	3
Mojstrana	11	7	4	11	1	10	0	6	-6
Podkoren	4	1	3	5	3	2	-1	-2	1
Rateče	7	3	4	3	2	1	4	1	3
Srednji Vrh	-	-	-	3	-	3	-3	-	-3

5. Naravno gibanje prebivalstva po spolu in naseljih, Slovenija, 1998¹⁾ (nadaljevanje)

OBČINA Naselje	Živorojeni			Umrli			Naravni prirast		
	skupaj	moški	ženske	skupaj	moški	ženske	skupaj	moški	ženske
KRŠKO	219	114	105	306	167	139	-87	-53	-34
Anovec	1	1	-	-	-	-	1	1	-
Anže	2	1	1	1	1	-	1	0	1
Apnenik pri Velikem Trnu	-	-	-	2	2	-	-2	-2	-
Ardro pod Velikim trnom	-	-	-	1	1	-	-1	-1	-
Ardro pri Raki	-	-	-	2	2	-	-2	-2	-
Armeško	-	-	-	2	1	1	-2	-1	-1
Brestanica	5	3	2	10	3	7	-5	0	-5
Brezje pri Dovškem	-	-	-	4	4	-	-4	-4	-
Brezje pri Raki	-	-	-	1	1	-	-1	-1	-
Brezje pri Senušah	1	-	1	-	-	-	1	-	1
Brezje v Podbočju	-	-	-	1	1	-	-1	-1	-
Brezovska Gora	-	-	-	2	-	2	-2	-	-2
Brlag	-	-	-	1	-	1	-1	-	-1
Brod v Podbočju	-	-	-	1	1	-	-1	-1	-
Bučerca	-	-	-	2	1	1	-2	-1	-1
Cesta	2	-	2	3	2	1	-1	-2	1
Cirje	1	-	1	-	-	-	1	-	1
Črešnjevce pri Ostrcu	-	-	-	1	1	-	-1	-1	-
Črešnjice nad Pijavškim	2	2	-	-	-	-	2	2	-
Črneča vas	2	1	1	1	1	-	1	0	1
Dalce	-	-	-	1	-	1	-1	-	-1
Dobe	-	-	-	1	-	1	-1	-	-1
Dobrava ob Krki	3	3	-	1	1	-	2	2	-
Dobrava pri Kostanjevici	1	1	-	-	-	-	1	1	-
Dobrova	1	1	-	2	2	-	-1	-1	-
Dol	-	-	-	1	-	1	-1	-	-1
Dolenja Lepa vas	-	-	-	2	1	1	-2	-1	-1
Dolenja vas pri Krškem	1	-	1	1	-	1	0	-	0
Dolenja vas pri Raki	-	-	-	1	-	1	-1	-	-1
Dolenji Leskovec	3	2	1	3	1	2	0	1	-1
Dolga Raka	1	-	1	1	1	-	0	-1	1
Dolnja Prekopa	1	1	-	1	1	-	0	0	-
Dolšce	2	1	1	1	-	1	1	1	0
Dovško	-	-	-	4	3	1	-4	-3	-1
Drenovec pri Leskovcu	-	-	-	1	1	-	-1	-1	-
Drnovo	3	2	1	2	-	2	1	2	-1
Frluga	1	-	1	-	-	-	1	-	1
Globočice pri Kostanjevici	-	-	-	1	-	1	-1	-	-1
Gmajna	1	-	1	3	2	1	-2	-2	0
Gora	-	-	-	2	1	1	-2	-1	-1
Gorenja Lepa vas	1	1	-	-	-	-	1	1	-
Gorenja vas pri Leskovcu	1	1	-	-	-	-	1	1	-
Gorenji Leskovec	1	-	1	2	1	1	-1	-1	0
Gorica	5	3	2	1	1	4	2	2	2
Gorica pri Raztezu	1	-	1	1	-	1	0	-	0
Gornja Prekopa	1	1	-	-	-	-	1	1	-
Gradnje	-	-	-	1	1	-	-1	-1	-
Gržeča vas	-	-	-	1	1	-	-1	-1	-
Gunte	-	-	-	1	1	-	-1	-1	-
Jablance	-	-	-	1	1	-	-1	-1	-
Jelenik	1	1	-	-	-	-	1	1	-
Ješce	-	-	-	1	-	1	-1	-	-1
Ješcevec	-	-	-	1	1	-	-1	-1	-
Kalce	2	1	1	1	-	1	1	1	0
Kalce-Naklo	2	1	1	5	4	1	-3	-3	0
Kališovec	-	-	-	2	1	1	-2	-1	-1
Kobile	-	-	-	1	-	1	-1	-	-1
Kočarija	-	-	-	1	-	1	-1	-	-1
Kočno	-	-	-	1	-	1	-1	-	-1
Koprivnica	1	1	-	4	2	2	-3	-1	-2
Kostanjevica na Krki	8	3	5	8	3	5	0	0	0

5. Naravno gibanje prebivalstva po spolu in naseljih, Slovenija, 1998¹⁾ (nadaljevanje)

OBČINA Naselje	Živorjeni			Umrli			Naravni prirast		
	skupaj	moški	ženske	skupaj	moški	ženske	skupaj	moški	ženske
Kremen	1	1	-	1	-	1	0	1	-1
Krško	51	25	26	44	28	16	7	-3	10
Leskovec pri Krškem	7	4	3	12	9	3	-5	-5	0
Libna	1	-	1	2	1	1	-1	-1	0
Loke	4	2	2	1	-	1	3	2	1
Lokve	1	-	1	3	2	1	-2	-2	0
Lomno	-	-	-	2	1	1	-2	-1	-1
Male Vodenice	-	-	-	1	-	1	-1	-	-1
Malence	1	-	1	1	-	1	0	-	0
Mali Kamen	1	-	1	5	3	2	-4	-3	-1
Mali Podlog	-	-	-	1	1	-	-1	-1	-
Malo Mraševo	-	-	-	2	-	2	-2	-	-2
Mikote	2	1	1	3	1	2	-1	0	-1
Mladje	-	-	-	1	-	1	-1	-	-1
Mrčna sela	4	4	-	5	3	2	-1	1	-2
Mrtvice	3	2	1	2	2	-	1	0	1
Nemška vas	1	-	1	1	1	-	0	-1	1
Nova Gora	-	-	-	1	1	-	-1	-1	-
Orehovec	2	-	2	3	1	2	-1	-1	0
Oštrc	-	-	-	2	2	-	-2	-2	-
Pesje	1	1	-	2	1	1	-1	0	-1
Planina v Podbočju	1	-	1	2	1	1	-1	-1	0
Pleterje	-	-	-	1	1	-	-1	-1	-
Podbočje	4	2	2	2	-	2	2	2	0
Podlipa	-	-	-	1	1	-	-1	-1	-
Podstrm	-	-	-	1	-	1	-1	-	-1
Podulce	-	-	-	1	1	-	-1	-1	-
Premagovce	1	1	-	-	-	-	1	1	-
Presladiol	1	-	1	1	1	-	0	-1	1
Pristava ob Krki	-	-	-	1	1	-	-1	-1	-
Pristava pri Leskovcu	3	1	2	2	2	-	1	-1	2
Prušnja vas	-	-	-	1	-	1	-1	-	-1
Raka	2	2	-	2	1	1	0	1	-1
Ravne pri Zdolah	2	1	1	3	2	1	-1	-1	0
Ravni	-	-	-	1	1	-	-1	-1	-
Ravno	-	-	-	1	1	-	-1	-1	-
Raztez	-	-	-	2	1	1	-2	-1	-1
Reštanj	-	-	-	5	2	3	-5	-2	-3
Rožno	3	2	1	1	-	1	2	2	0
Sajevce	1	1	-	-	-	-	1	1	-
Sela pri Raki	1	1	-	1	-	1	0	1	-1
Selce pri Leskovcu	-	-	-	1	1	-	-1	-1	-
Selo	-	-	-	1	1	-	-1	-1	-
Senovo	21	9	12	22	8	14	-1	1	-2
Senuše	-	-	-	4	3	1	-4	-3	-1
Slinovce	-	-	-	2	1	1	-2	-1	-1
Slivje	2	1	1	-	-	-	2	1	1
Spodnje Dule	2	1	1	-	-	-	2	1	1
Spodnje Pijavško	1	1	-	-	-	-	1	1	-
Spodnji Stari Grad	1	1	-	6	4	2	-5	-3	-2
Srednje Pijavško	-	-	-	1	-	1	-1	-	-1
Sremič	2	2	-	3	2	1	-1	0	-1
Stari Grad	1	1	-	2	1	1	-1	0	-1
Stari Grad v Podbočju	-	-	-	1	-	1	-1	-	-1
Stolovnik	2	2	-	-	-	-	2	2	-
Stranje	1	1	-	1	1	-	0	0	-
Straža pri Krškem	1	-	1	-	-	-	1	-	1
Straža pri Raki	4	2	2	2	1	1	2	1	1
Strmo Rebno	1	-	1	1	-	1	0	-	0
Šedem	1	-	1	2	1	1	-1	-1	0
Šutna	-	-	-	2	1	1	-2	-1	-1
Trška Gora	1	-	1	2	2	-	-1	-2	1
Velika vas pri Krškem	3	2	1	7	3	4	-4	-1	-3

5. Naravno gibanje prebivalstva po spolu in naseljih, Slovenija, 1998¹⁾ (nadaljevanje)

OBČINA	Živorajeni			Umrli			Naravni prirast		
	skupaj	moški	ženske	skupaj	moški	ženske	skupaj	moški	ženske
Naselje									
Velike Vodenice	1	1	-	1	-	1	0	1	-1
Veliki Dol	1	-	1	2	-	2	-1	-	-1
Veliki Kamen	-	-	-	5	1	4	-5	-1	-4
Veliki Podlog	-	-	-	3	3	-	-3	-3	-
Veliko Mraševo	2	1	1	1	-	1	1	1	0
Veniše	2	1	1	-	-	-	2	1	1
Vihre	-	-	-	4	1	3	-4	-1	-3
Vrbina	1	-	1	-	-	-	1	-	1
Vrbje	2	1	1	-	-	-	2	1	1
Vrhulje	-	-	-	2	1	1	-2	-1	-1
Zabukovje pri Raki	-	-	-	2	-	2	-2	-	-2
Zaloke	3	1	2	1	1	-	2	0	2
Zdole	4	2	2	3	3	-	1	-1	2
Žabjek v Podbočju	1	-	1	1	1	-	0	-1	1
Žadovinek	1	1	-	-	-	-	1	1	-
KUNGOTA	31	17	14	55	32	23	-24	-15	-9
Ciringa	2	2	-	-	-	-	2	2	-
Gradiška	3	1	2	12	8	4	-9	-7	-2
Grušena	1	1	-	1	-	1	0	1	-1
Jedlovnik	1	1	-	2	1	1	-1	0	-1
Jurski vrh	-	-	-	1	1	-	-1	-1	-
Kozjak nad Pesnico	6	4	2	7	5	2	-1	-1	0
Pesnica	1	1	-	3	2	1	-2	-1	-1
Plač	4	2	2	3	-	3	1	2	-1
Plintovec	2	-	2	1	-	1	1	-	1
Podigrac	-	-	-	2	1	1	-2	-1	-1
Rošpoh-del	1	1	-	7	4	3	-6	-3	-3
Slatina	-	-	-	1	1	-	-1	-1	-
Slatinski Dol	1	1	-	1	-	1	0	1	-1
Spodnje Vrtiče	2	-	2	1	1	-	1	-1	2
Svečina	2	1	1	5	2	3	-3	-1	-2
Špičnik	-	-	-	3	3	-	-3	-3	-
Vršnik	1	-	1	1	1	-	0	-1	1
Zgornja Kungota	4	2	2	4	2	2	0	0	0
KUZMA	32	17	15	77	40	37	-45	-23	-22
Dolič	3	2	1	6	4	2	-3	-2	-1
Dolnji Slaveči	3	2	1	11	5	6	-8	-3	-5
Gornji Slaveči	6	3	3	5	2	3	1	1	0
Grad	4	3	1	7	6	1	-3	-3	0
Kovačevci	-	-	-	4	1	3	-4	-1	-3
Kruplivanik	-	-	-	5	2	3	-5	-2	-3
Kuzma	5	3	2	8	4	4	-3	-1	-2
Matjaševci	1	-	1	4	2	2	-3	-2	-1
Motovilci	6	2	4	5	3	2	1	-1	2
Radovci	1	1	-	5	1	4	-4	0	-4
Trdkova	2	1	1	7	4	3	-5	-3	-2
Vidonci	1	-	1	10	6	4	-9	-6	-3
LAŠKO	121	60	61	167	85	82	-46	-25	-21
Belovo	3	2	1	1	1	-	2	1	1
Blatni Vrh	1	1	-	2	1	1	-1	0	-1
Brezno	-	-	-	1	1	-	-1	-1	-
Brstnik	-	-	-	2	1	1	-2	-1	-1
Brstovnica	-	-	-	1	1	-	-1	-1	-
Bukovca	1	-	1	-	-	-	1	-	1
Čumovec	1	-	1	2	2	-	-1	-2	1
Debro	1	-	1	8	3	5	-7	-3	-4
Doblatina	1	-	1	1	-	1	0	-	0

5. Naravno gibanje prebivalstva po spolu in naseljih, Slovenija, 1998¹⁾ (nadaljevanje)

OBČINA	Živorojeni			Umrli			Naravni prirast		
	skupaj	moški	ženske	skupaj	moški	ženske	skupaj	moški	ženske
Dol pri Laškem	1	-	1	-	-	-	1	-	1
Gioboko	1	1	-	-	-	-	1	1	-
Gozdec	-	-	-	1	-	1	-1	-	-1
Harje	-	-	-	3	1	2	-3	-1	-2
Jagoče	4	2	2	-	-	-	4	2	2
Jurklošter	1	1	-	5	4	1	-4	-3	-1
Kladje	-	-	-	1	-	1	-1	-	-1
Klenovo	-	-	-	1	-	1	-1	-	-1
Konc	2	2	-	-	-	-	2	2	-
Lahomno	2	1	1	5	2	3	-3	-1	-2
Lahov Graben	2	1	1	2	1	1	0	0	0
Laška vas	1	1	-	-	-	-	1	1	-
Laško	23	13	10	22	12	10	1	1	0
Laziše	-	-	-	1	-	1	-1	-	-1
Lipni Dol	1	-	1	-	-	-	1	-	1
Lokavec	1	-	1	1	1	-	0	-1	1
Mačkovec	1	-	1	-	-	-	1	-	1
Mala Breza	5	2	3	4	2	2	1	0	1
Male Grahovše	-	-	-	2	2	-	-2	-2	-
Marija Gradec	1	1	-	3	3	-	-2	-2	-
Modrič	1	1	-	-	-	-	1	1	-
Mrzlo Polje	-	-	-	2	1	1	-2	-1	-1
Obrežje	-	-	-	2	-	2	-2	-	-2
Obrežje pri Zidanem Mostu	1	-	1	4	2	2	-3	-2	-1
Ojstro	4	-	4	3	2	1	1	-2	3
Olešče	-	-	-	5	3	2	-5	-3	-2
Padež	1	-	1	-	-	-	1	-	1
Paneče	2	1	1	2	1	1	0	0	0
Pojana	5	3	2	6	5	1	-1	-2	1
Povšeno	-	-	-	1	1	-	-1	-1	-
Poznica	1	-	1	1	-	1	0	-	0
Radobljé	1	-	1	1	1	-	0	-1	1
Roka	3	3	-	2	1	1	1	2	-1
Rifengozd	1	-	1	1	1	-	0	-1	1
Rimske Toplice	8	5	3	9	5	4	-1	0	-1
Sadraž	-	-	-	2	1	1	-2	-1	-1
Selo nad Laškim	-	-	-	2	1	1	-2	-1	-1
Senožete	1	1	-	-	-	-	1	1	-
Sevce	-	-	-	2	1	1	-2	-1	-1
Spodnja Rečica	6	2	4	9	5	4	-3	-3	0
Strensko	-	-	-	1	-	1	-1	-	-1
Strmec	3	1	2	2	1	1	1	0	1
Suhadol	-	-	-	3	1	2	-3	-1	-2
Šenturport	8	6	2	5	2	3	3	4	-1
Šteta	-	-	-	1	-	1	-1	-	-1
Štrelj	1	-	1	2	1	1	-1	-1	0
Tevče	-	-	-	2	1	1	-2	-1	-1
Tovslo	2	-	2	1	1	-	1	-1	2
Trnov Brd	-	-	-	3	-	3	-3	-	-3
Trnovo	-	-	-	2	-	2	-2	-	-2
Trtni Top	3	1	2	2	1	1	1	0	1
Trnje	-	-	-	1	-	1	-1	-	-1
Udrnjal	-	-	-	1	-	1	-1	-	-1
Velike Gornice	-	-	-	2	1	1	-2	-1	-1
Velike Grahovše	-	-	-	1	-	1	-1	-	-1
Veliko Šajc	3	-	3	9	2	6	-5	-2	-3
Vodško	1	1	-	1	-	1	0	1	-1
Vrh nad Laškim	1	1	-	1	-	1	0	1	-1
Zgoranja Rečica	4	3	1	3	3	-	1	0	1
Zidan Most	3	2	1	2	2	-	1	0	1
Žigon	3	1	2	-	-	-	3	1	2

5. Naravno gibanje prebivalstva po spolu in naseljih, Slovenija, 1998¹⁾ (nadaljevanje)

OBČINA	Živorjeni			Umrli			Naravni prirast		
	skupaj	moški	ženske	skupaj	moški	ženske	skupaj	moški	ženske
LENART	167	92	75	177	95	82	-10	-3	-7
Andrejci	3	3	-	-	-	-	3	3	-
Benedikt v Slovenskih goricah	6	4	2	5	2	3	1	2	-1
Bregova	3	3	-	5	3	2	-2	0	-2
Cerkvenjak	-	-	-	1	-	1	-1	-	-1
Cogetinci	5	5	-	2	2	-	3	3	-
Čagona	1	-	1	4	3	1	-3	-3	0
Črmljenšak	1	1	-	-	-	-	1	1	-
Dolge Njive	1	-	1	1	1	-	0	-1	1
Dražen Vrh-del	1	1	-	4	3	1	-3	-2	-1
Drvanja	3	2	1	-	-	-	3	2	1
Froleh	1	1	-	-	-	-	1	1	-
Gočova	4	2	2	5	2	3	-1	0	-1
Grabonoški Vrh	-	-	-	2	1	1	-2	-1	-1
Hrastovec v Slovenskih goricah	1	-	1	3	1	2	-2	-1	-1
Ihova	3	1	2	3	1	2	0	0	0
Ivanjski Vrh	1	1	-	-	-	-	1	1	-
Jurovski Doi	8	4	4	3	1	2	5	3	2
Kadrenci	-	-	-	1	1	-	-1	-1	-
Kremberk	1	-	1	-	-	-	1	-	1
Krivi Vrh	1	-	1	1	1	-	0	-1	1
Ledinek	2	1	1	3	-	3	-1	1	-2
Lenart v Slovenskih goricah	21	9	12	16	5	11	5	4	1
Lokavec	5	2	3	2	1	1	3	1	2
Lormanje	-	-	-	2	2	-	-2	-2	-
Malna	4	2	2	1	-	1	3	2	1
Močna	3	3	-	2	1	1	1	2	-1
Nadbišec	-	-	-	2	2	-	-2	-2	-
Obret	-	-	-	1	-	1	-1	-	-1
Osek	5	2	3	4	3	1	1	-1	2
Radshova	1	1	-	2	-	2	1	1	-2
Rogoznica	1	1	-	1	1	-	0	0	-
Rožengrunt	2	1	1	2	1	1	0	0	0
Selce	3	2	1	5	4	1	2	2	0
Smolinci	6	1	5	2	-	2	4	1	3
Spodnja Bačkova	1	-	1	2	-	2	-1	-	-1
Spodnja Ročica	2	2	-	1	1	-	1	1	-
Spodnja Senarska	1	-	1	2	1	1	-1	-1	0
Spodnje Volčine	4	1	3	6	3	3	-2	-2	0
Spodnje Partinje	2	-	2	1	-	1	1	-	1
Spodnji Gasteraj	6	5	1	2	1	2	3	4	-1
Spodnji Porčič	2	2	-	1	1	-	1	1	-
Spodnji Žerjavci	3	1	2	5	2	3	-2	-1	-1
Stanetinci	-	-	-	1	-	1	-1	-	-1
Stráže	2	1	1	1	-	1	1	1	0
Sv. Trojica v Slovenskih goricah	1	1	-	5	3	2	-4	-2	-2
Sv. Ana v Slovenskih goricah	-	-	-	2	1	1	-2	-1	-1
Sv. Trije Kraji v Slovenskih goricah	-	-	-	1	1	-	-1	-1	-
Šetarova	1	1	-	1	1	-	0	0	-
Štajngrova	1	-	1	1	1	-	0	-1	1
Tratnik	1	-	1	1	1	-	0	-1	1
Vanečine	2	-	2	2	-	2	0	-2	2
Varda	1	1	-	2	1	1	-1	0	-1
Viniška vas	1	-	1	1	1	-	0	-	0
Zamarkova	-	-	-	1	-	1	-1	-	-1
Zavrh	4	2	2	3	2	1	1	0	1
Zgornja Bačkova	1	1	-	-	-	-	1	1	-
Zgornja Ročica	1	1	-	2	2	-	-1	-1	-
Zgornja Senarska	3	3	-	2	1	1	1	2	-1
Zgornje Ščavnice	5	2	4	10	7	3	-4	-5	1
Zgornje Volčine	2	1	1	9	5	4	-7	-4	-3
Zgornje Partinje	4	3	1	7	5	2	-2	-2	-1

5. Naravno gibanje prebivalstva po spolu in naseljih, Slovenija, 1998¹⁾ (nadaljevanje)

OBČINA Naselje	Živorjeni			Umrli			Naravni prirast		
	skupaj	moški	ženske	skupaj	moški	ženske	skupaj	moški	ženske
Zgornje Verjane	-	-	-	1	1	-	-1	-1	-
Zgornji Gasteraj	3	3	-	1	1	-	2	2	-
Zgornji Porčič	6	1	5	7	3	4	-1	-2	1
Zgornji Žerjavci	2	1	1	4	2	2	-2	-1	-1
Ženjaki	-	-	-	1	1	-	-1	-1	-
Žice	1	1	-	2	-	2	-1	1	-2
Žitence	2	2	-	2	2	-	0	0	-
Župetinci	4	3	1	1	-	1	3	3	0
LENDAVA - LENDVA	80	45	35	174	92	82	-94	-47	-47
Banuta - Banuta	-	-	-	2	1	1	-2	-1	-1
Benica	-	-	-	1	-	1	-1	-	-1
Čentiba - Csente	1	1	-	10	5	5	-9	-4	-5
Dobrovnik - Dobronak	3	-	3	15	9	6	-12	-9	-3
Dolga vas - Hosszufal	4	2	2	7	2	5	-3	0	-3
Dolgovaške gorice - Hosszufaluhegy	8	1	7	8	6	2	0	-5	5
Dolina pri Lendavi - Volgyifalu	2	1	1	3	-	3	-1	1	-2
Dolnji Lakoš - Alsolakos	2	1	1	3	1	2	-1	0	-1
Gaberje - Gyertyanos	4	2	2	14	6	8	-10	-4	-6
Genterovci - Gonterhaza	2	2	-	4	2	2	-2	0	-2
Gornji Lakoš - felsolakos	2	2	-	6	3	3	-4	-1	-3
Hotiza	6	3	3	9	6	3	-3	-3	0
Kamovci - Kamahaza	-	-	-	3	-	3	-3	-	-3
Kapca - Kapca	1	1	-	6	3	3	-5	-2	-3
Kot	2	2	-	2	1	1	0	1	-1
Lendava - Lendva	29	19	10	35	19	16	-6	0	-6
Lendavske gorice - Lendvahegy	2	2	-	7	5	2	-5	-3	-2
Mostje - Hidveg	4	2	2	4	-	4	0	2	-2
Petišovci - Peteshaza	2	2	-	7	4	3	-5	-2	-3
Pince - Pince	2	1	1	6	5	1	-4	-4	0
Pince Marof - Pince Major	-	-	-	3	2	1	-3	-2	-1
Radmožanci - Radamos	1	-	1	6	4	2	-5	-4	-1
Strehovci	1	-	1	2	-	2	-1	-	-1
Trimilini - Harmasmalom	1	-	1	7	6	1	-6	-6	0
Žitkovci - Zsitkoc	1	1	-	4	2	2	-3	-1	-2
LITIJA	211	110	101	177	91	86	34	19	15
Bistrica	1	1	-	-	-	-	1	1	-
Bogenšperk	-	-	-	1	1	-	-1	-1	-
Boltija	-	-	-	1	-	1	-1	-	-1
Borovak pri Polšniku	-	-	-	1	1	-	-1	-1	-
Breg pri Litiji	4	2	2	1	1	-	3	1	2
Brglez	1	1	-	-	-	-	1	1	-
Cerovica	-	-	-	1	1	-	-1	-1	-
Cirkuše	-	-	-	1	-	1	-1	-	-1
Črni Potok	1	1	-	1	-	1	0	1	-1
Dragovšek	2	2	-	1	1	-	1	1	-
Dvor	1	-	1	2	-	2	-1	-	-1
Gabrovka	3	1	2	-	-	-	3	1	2
Gabrška Gora	1	-	1	-	-	-	1	-	1
Gobnik	1	1	-	-	-	-	1	1	-
Golišče	4	2	2	-	-	-	4	2	2
Gornje Ravne	-	-	-	1	1	-	-1	-1	-
Gozd-Reka	6	2	4	-	-	-	6	2	4
Gradišče pri Litiji	-	-	-	1	1	-	-1	-1	-
Gradišče-k.o.Grad.in Polj.	1	1	-	-	-	-	1	1	-
Hohovica	1	-	1	-	-	-	1	-	1
Jablaniške Laze	-	-	-	1	-	1	-1	-	-1
Jastrebnik	1	-	1	1	-	1	0	-	0
Javorje	1	1	-	-	-	-	1	1	-
Jesenje	2	1	1	-	-	-	2	1	1

5. Naravno gibanje prebivalstva po spolu in naseljih, Slovenija, 1998¹⁾ (nadaljevanje)

OBČINA	Živorjeni			Umrli			Naravni prirast		
	skupaj	moški	ženske	skupaj	moški	ženske	skupaj	moški	ženske
Jejnica	7	4	3	5	1	4	2	3	-1
Ježni Vrh	-	-	-	1	1	-	-1	-1	-
Kal pri Dolah	2	2	-	-	-	-	2	2	-
Kamni Vrh	-	-	-	1	-	1	-1	-	-1
Klanec pri Gabrovki	1	1	-	2	-	2	-1	1	-2
Klenik	3	2	1	-	-	-	3	2	1
Konj	1	1	-	2	2	-	-1	-1	-
Konjšica-del	1	-	1	3	1	2	-2	-1	-1
Kresnice	10	6	4	6	4	2	4	2	2
Kresniške Poljane	2	-	2	2	1	1	0	-1	1
Kresniški Vrh	1	1	-	-	-	-	1	1	-
Laze pri Gobniku	-	-	-	1	1	-	-1	-1	-
Laze pri Vačah	1	1	-	-	-	-	1	1	-
Leskovica pri Šmartem	-	-	-	1	1	-	-1	-1	-
Liberga	2	1	1	1	1	-	1	0	1
Litija	76	37	39	60	30	30	16	7	9
Lupinica	-	-	-	1	1	-	-1	-1	-
Mala Kostrevnica	4	1	3	2	2	-	2	-1	3
Mala sela	-	-	-	1	1	-	-1	-1	-
Mala Štanga	-	-	-	1	1	-	-1	-1	-
Mamolj	-	-	-	2	1	1	-2	-1	-1
Mihelca	-	-	-	1	-	1	-1	-	-1
Moravče pri Gabrovki	3	2	1	-	-	-	3	2	1
Moravska Gora	-	-	-	1	1	-	-1	-1	-
Mulhe	1	-	1	-	-	-	1	-	1
Pečice	-	-	-	1	-	1	-1	-	-1
Podroje	2	-	2	-	-	-	2	-	2
Podšentjur	-	-	-	1	1	-	-1	-1	-
Poljane pri Primskovem	1	-	1	-	-	-	1	-	1
Polšnik	1	1	-	1	-	1	0	1	-1
Ponoviče	5	2	3	1	1	-	4	1	3
Potok pri Vačah	1	1	-	2	1	1	-1	0	-1
Preska nad Kostrevnico	1	1	-	1	-	1	0	1	-1
Preveg	2	-	2	-	-	-	2	-	2
Račica	1	-	1	1	1	-	0	-1	1
Radgonica	-	-	-	1	1	-	-1	-1	-
Ravne nad Šentrupertom	1	1	-	1	1	-	0	0	-
Renke	-	-	-	1	-	1	-1	-	-1
Ribče	2	2	-	4	3	1	-2	-1	-1
Riharjevec	1	-	1	-	-	-	1	-	1
Ržišče	1	1	-	-	-	-	1	1	-
Sava	1	1	-	2	-	2	-1	1	-2
Selce	-	-	-	1	1	-	-1	-1	-
Sevno	-	-	-	1	-	1	-1	-	-1
Slivna	1	-	1	2	-	2	-1	-	-1
Spodnja Jablanica	-	-	-	1	1	-	-1	-1	-
Spodnji Hotič	1	1	-	1	1	-	0	0	-
Spodnji Log	1	-	1	1	-	1	0	-	0
Stara gora pri Vel. Gabru	1	1	-	1	1	-	0	0	-
Strmec	-	-	-	3	2	1	-3	-2	-1
Širmanski Hrib	-	-	-	1	1	-	-1	-1	-
Šmartno pri Litiji	11	7	4	11	6	5	0	1	-1
Štangarske Poljane	1	1	-	-	-	-	1	1	-
Tenetiše	-	-	-	2	1	1	-2	-1	-1
Tepe	3	2	1	1	1	-	2	1	1
Tihaboj	2	-	2	-	-	-	2	-	2
Vače	6	2	4	4	1	3	2	1	1
Velika Goba	1	1	-	-	-	-	1	1	-
Velika Kostrevnica	1	1	-	-	-	-	1	1	-
Velika Preska	-	-	-	1	1	-	-1	-1	-
Velika Štanga	2	-	2	-	-	-	2	-	2
Veliki Vrh pri Litiji	1	1	-	3	2	1	-2	-1	-1
Vernek	-	-	-	1	-	1	-1	-	-1

5. Naravno gibanje prebivalstva po spolu in naseljih, Slovenija, 1998¹⁾ (nadaljevanje)

OBČINA	Živorojeni			Umrli			Naravni prirast		
	skupaj	moški	ženske	skupaj	moški	ženske	skupaj	moški	ženske
Vintarjevec	2	1	1	-	-	-	2	1	1
Višnji Grm	-	-	-	1	-	1	-1	-	-1
Vodice pri Gabrovki	-	-	-	1	-	1	-1	-	-1
Volčja Jama	-	-	-	2	1	1	-2	-1	-1
Zagorica	-	-	-	2	1	1	-2	-1	-1
Zagozd	-	-	-	2	1	1	-2	-1	-1
Zagrič	1	-	1	1	-	1	0	-	0
Zavrstnik	7	4	3	5	3	2	2	1	1
Zgornja Jablanica	1	1	-	2	-	2	-1	1	-2
Zgornji Hotič	2	2	-	1	-	1	1	2	-1
LJUBLJANA	2208	1176	1032	2327	1142	1185	-119	34	-153
Besnica	2	2	-	3	2	1	-1	0	-1
Brezje pri Lipoglavu	1	1	-	2	-	2	-1	1	-2
Češnjica	4	3	1	2	-	2	2	3	-1
Črna vas	5	1	4	5	1	4	0	0	0
Dolgo Brdo	1	1	-	-	-	-	1	1	-
Dvor	-	-	-	2	-	2	-2	-	-2
Gabrje pri Jančah	2	-	2	2	1	1	0	-1	1
Javor	-	-	-	1	1	-	-1	-1	-
Ljubljana	2134	1128	1006	2271	1121	1150	-137	7	-144
Mali Lipoglav	3	1	2	3	2	1	0	-1	1
Malo Trebeljevo	-	-	-	1	-	1	-1	-	-1
Medno	4	4	-	4	2	2	0	2	-2
Podgrad	2	2	-	3	-	3	-1	2	-3
Podlipoglav	1	1	-	2	1	1	-1	0	-1
Podmolnik	3	3	-	1	-	1	2	3	-1
Prežganje	1	-	1	-	-	-	1	-	1
Rašica	-	-	-	3	1	2	-3	-1	-2
Ravno Brdo	1	-	1	-	-	-	1	-	1
Repče	1	1	-	-	-	-	1	1	-
Sadinja vas	5	2	3	-	-	-	5	2	3
Spodnje Gameljne	3	2	1	1	-	1	2	2	0
Srednje Gameljne	10	7	3	7	5	2	3	2	1
Stanežiče	8	3	5	1	-	1	7	3	4
Šentpavel	2	2	-	-	-	-	2	2	-
Veliki Lipoglav	1	1	-	1	-	1	0	1	-1
Vnajarje	-	-	-	2	1	1	-2	-1	-1
Volavije	2	1	1	4	1	3	-2	0	-2
Zagradišče	1	1	-	1	1	-	0	0	-
Zgornje Gameljne	11	9	2	5	2	3	6	7	-1
LJUBNO	32	17	15	32	19	13	0	-2	2
Juvanje	2	1	1	3	1	2	-1	0	-1
Ljubno ob Savinji	8	3	5	13	9	4	-5	-6	1
Okonina	4	1	3	2	-	2	2	1	1
Planina	2	1	1	1	-	1	1	1	0
Primož pri Ljubnem	2	2	-	2	2	-	0	0	-
Radmirje	8	5	3	3	2	1	5	3	2
Savina	3	3	-	3	2	1	0	1	-1
Ter	3	1	2	5	3	2	-2	-2	0
LJUTOMER	171	79	92	185	80	105	-14	-1	-13
Babinci	2	2	-	8	3	5	-6	-1	-5
Banovci	4	1	3	6	3	3	-2	-2	0
Berkovci	1	1	-	1	-	1	0	1	-1
Bodislavci	2	-	2	1	1	-	1	-1	2
Boreci	2	2	-	6	3	3	-4	-1	-3
Branoslavci	3	-	3	1	-	1	2	-	2
Bučičovci	3	-	3	3	1	2	0	-1	1

5. Naravno gibanje prebivalstva po spolu in naseljih, Slovenija, 1998¹⁾ (nadaljevanje)

OBČINA	Živorojeni			Umrli			Naravni prirast		
	skupaj	moški	ženske	skupaj	moški	ženske	skupaj	moški	ženske
Bučkovci	1	1	-	2	-	2	-1	1	-2
Bunčani	2	1	1	2	1	1	0	0	0
Cezanjevci	2	-	2	4	3	1	-2	-3	1
Cuber	1	-	1	-	-	-	1	-	1
Cven	9	6	3	9	5	4	0	1	-1
Desnjak	1	-	1	1	-	1	0	-	0
Dobrava	1	-	1	-	-	-	1	-	1
Drakovci	7	5	2	3	-	3	4	5	-1
Gibina	3	1	2	5	1	4	-2	0	-2
Globoka	2	-	2	2	2	-	0	-2	2
Godemarci	-	-	-	1	1	-	-1	-1	-
Grabe pri Ljutomeru	-	-	-	2	1	1	-2	-1	-1
Gresovščak	3	-	3	1	-	1	2	-	2
Grlava	-	-	-	1	-	1	-1	-	-1
Iljaševci	1	-	1	3	2	1	-2	-2	0
Ilovci	1	1	-	2	1	1	-1	0	-1
Ključarovci pri Ljutomeru	4	2	2	4	2	2	0	0	0
Kokoriči	1	-	1	1	-	1	0	-	0
Kopriva	1	-	1	1	-	1	0	-	0
Krapje	4	3	1	5	3	2	-1	0	-1
Krištanci	-	-	-	1	1	-	-1	-1	-
Križevci pri Ljutomeru	4	1	3	6	-	6	-2	1	-3
Kuršinci	2	2	-	7	5	2	-5	-3	-2
Ljutomer	36	16	20	24	7	17	12	9	3
Logarovci	3	2	1	2	-	2	1	2	-1
Lukavci	4	3	1	5	2	3	-1	1	-2
Mekotnjak	2	2	-	3	2	1	-1	0	-1
Moravci v Slov.goricah	2	1	1	6	5	1	-4	-4	0
Mota	7	6	1	2	1	1	5	5	0
Noršinci pri Ljutomeru	3	2	1	3	2	1	0	0	0
Nunska Graba	-	-	-	3	2	1	-3	-2	-1
Plešivica	-	-	-	1	1	-	-1	-1	-
Podgradje	4	1	3	2	-	2	2	1	1
Precetinci	1	1	-	-	-	-	1	1	-
Presika	1	1	-	1	1	-	0	0	-
Pristava	2	-	2	2	1	1	0	-1	1
Radomerje	-	-	-	2	2	-	-2	-2	-
Radomerščak	4	2	2	1	-	1	3	2	1
Radoslavci	3	1	2	1	-	1	2	1	1
Razkrižje	2	1	1	3	1	2	-1	0	-1
Sitarovci	-	-	-	1	1	-	-1	-1	-
Slamnjak	-	-	-	2	-	2	-2	-	-2
Spodnji Kamenščak	3	2	1	2	-	2	1	2	-1
Stara Cesta	1	-	1	3	1	2	-2	-1	-1
Stara Nova vas	3	2	1	1	1	-	2	1	1
Stročja vas	1	1	-	5	4	1	-4	-3	-1
Šafarsko	4	-	4	3	1	2	1	-1	2
Šalinci	1	1	-	-	-	-	1	1	-
Šprinc	1	-	1	1	-	1	0	-	0
Veržej	10	3	7	10	5	5	0	-2	2
Veščica	3	1	2	3	1	2	0	0	0
Vidanovci	1	-	1	1	-	1	0	-	0
Vučja vas	-	-	-	2	-	2	-2	-	-2
Zasadi	-	-	-	1	-	1	-1	-	-1
Zgornji Kamenščak	2	1	1	-	-	-	2	1	1
LOGATEC	145	78	67	79	39	40	66	39	27
Grčarevec	1	-	1	1	-	1	0	-	0
Hlevni Vrh	1	-	1	-	-	-	1	-	1
Hotedršica	6	5	1	4	3	1	2	2	0
Kalce	-	-	-	2	1	1	-2	-1	-1
Lavrovec	1	1	-	1	1	-	0	0	-

5. Naravno gibanje prebivalstva po spolu in naseljih, Slovenija, 1998¹⁾ (nadaljevanje)

OBČINA	Živorjeni			Umrli			Naravni prirast		
	skupaj	moški	ženske	skupaj	moški	ženske	skupaj	moški	ženske
Laze	5	2	3	1	-	1	4	2	2
Logatec	105	57	48	49	25	24	56	32	24
Medvedje Brdo	1	1	-	-	-	-	1	1	-
Novi Svet	-	-	-	1	-	1	-1	-	-1
Petkovec	7	2	5	3	1	2	4	1	3
Ravnik pri Hotedrščici	-	-	-	1	-	1	-1	-	-1
Rovtarske Žibrše	2	1	1	1	1	-	1	0	1
Rovte	15	8	7	11	4	7	4	4	0
Vrh Sv.Treh Kraljev	-	-	-	1	-	1	-1	-	-1
Zaplana-del	-	-	-	1	1	-	-1	-1	-
Žibrše	1	1	-	2	2	-	-1	-1	-
LOŠKA DOLINA	46	15	31	69	31	38	-23	-16	-7
Babna Polica	-	-	-	1	1	-	-1	-1	-
Babno Polje	5	2	3	5	3	2	0	-1	1
Dane	2	-	2	-	-	-	2	-	2
Fara	2	-	2	-	-	-	2	-	2
Glina	1	1	-	1	-	1	0	1	-1
Hiteno	-	-	-	1	-	1	-1	-	-1
Hribarjevo	-	-	-	1	1	-	-1	-1	-
Hudi Vrh	1	-	1	3	3	-	-2	-3	1
Iga vas	3	-	3	4	2	2	-1	-2	1
Kozarišče	4	1	3	2	-	2	2	1	1
Lepi Vrh	-	-	-	1	1	-	-1	-1	-
Lovranovo	-	-	-	1	-	1	-1	-	-1
Lož	9	4	5	7	1	6	2	3	-1
Markovec	2	1	1	2	-	2	0	1	-1
Metulje	-	-	-	2	2	-	-2	-2	-
Nadlesk	1	-	1	-	-	-	1	-	1
Nemška vas na Blokah	-	-	-	1	-	1	-1	-	-1
Nova vas	2	2	-	5	4	1	-3	-2	-1
Podcerkev	-	-	-	2	-	2	-2	-	-2
Polšeče	-	-	-	1	-	1	-1	-	-1
Pudob	2	-	2	1	-	1	1	-	1
Radlek	-	-	-	1	-	1	-1	-	-1
Ravne na Blokah	1	-	1	1	-	1	0	-	0
Runarsko	-	-	-	1	-	1	-1	-	-1
Stari trg pri Ložu	4	-	4	10	6	4	-6	-6	0
Strmca	-	-	-	2	2	-	-2	-2	-
Studenc na Blokah	-	-	-	1	1	-	-1	-1	-
Šmarata	2	2	-	-	-	-	2	2	-
Topol	-	-	-	2	1	1	-2	-1	-1
Ulaka	-	-	-	1	1	-	-1	-1	-
Velike Bloke	1	-	1	2	-	2	-1	-	-1
Veliki Vrh	1	1	-	-	-	-	1	1	-
Viševek	3	1	2	1	-	1	2	1	1
Vrh	-	-	-	2	1	1	-2	-1	-1
Vrhnika pri Ložu	-	-	-	3	-	3	-3	-	-3
Zavrh	-	-	-	1	1	-	-1	-1	-
LOŠKI POTOK	16	4	12	28	10	18	-12	-6	-6
Črni Potok pri Dragi	1	1	-	3	2	1	-2	-1	-1
Draga	-	-	-	3	-	3	-3	-	-3
Hrib-Loški Potok	3	-	3	4	1	3	-1	-1	0
Lazec	-	-	-	2	-	2	-2	-	-2
Mali Log	3	1	2	-	-	-	3	1	2
Podplanina	-	-	-	1	-	1	-1	-	-1

5. Naravno gibanje prebivalstva po spolu in naseljih, Slovenija, 1998¹⁾ (nadaljevanje)

OBČINA	Živorjeni			Umrli			Naravni prirast		
	skupaj	moški	ženske	skupaj	moški	ženske	skupaj	moški	ženske
Naselje									
Podpreska	-	-	-	1	1	-	-1	-1	-
Pungert	-	-	-	1	-	1	-1	-	-1
Retje	2	1	1	8	5	3	-6	-4	-2
Srednja vas pri Dragi	1	-	1	1	1	-	0	-1	1
Srednja vas-Loški Potok	-	-	-	1	-	1	-1	-	-1
Šegova vas	1	-	1	1	-	1	0	-	0
Travnik	5	1	4	2	-	2	3	1	2
LUČE	20	11	9	27	14	13	-7	-3	-4
Konjski Vrh	1	1	-	2	1	1	-1	0	-1
Krnica	2	1	1	2	1	1	0	0	0
Logarska Dolina	1	1	-	1	-	1	0	1	-1
Luče	3	3	-	6	3	3	-3	0	-3
Podoiševa	2	1	1	2	2	-	0	-1	1
Podveža	2	1	1	1	-	1	1	1	0
Podvolovjek	3	1	2	-	-	-	3	1	2
Raduha	2	1	1	7	4	3	-5	-3	-2
Robanov Kot	3	1	2	3	2	1	0	-1	1
Solčava	1	-	1	3	1	2	-2	-1	-1
LUKOVICA	59	32	27	38	17	21	21	15	6
Blagovica	-	-	-	2	1	1	-2	-1	-1
Čeplje	2	1	1	1	1	-	1	0	1
Češnjice	-	-	-	1	1	-	-1	-1	-
Gabrje pod Špilkom	1	-	1	-	-	-	1	-	1
Gradišče pri Lukovici	3	1	2	1	-	1	2	1	1
Hribi	-	-	-	1	1	-	-1	-1	-
Imovica	2	1	1	-	-	-	2	1	1
Javorje pri Blagovici	1	-	1	1	1	-	0	-1	1
Jelša	1	1	-	-	-	-	1	1	-
Koreno	1	1	-	1	-	1	0	1	-1
Krajno Brdo	2	1	1	2	2	-	0	-1	1
Krašnja	3	2	1	2	1	1	1	1	0
Lukovica pri Domžalah	3	3	-	4	2	2	-1	1	-2
Mala Lašna	1	-	1	-	-	-	1	-	1
Obrše	1	1	-	-	-	-	1	1	-
Podmilj	-	-	-	1	-	1	-1	-	-1
Poljane nad Blagovico	-	-	-	1	-	1	-1	-	-1
Preserje pri Lukovici	2	-	2	-	-	-	2	-	2
Preserje pri Zlatem Polju	1	1	-	2	-	2	-1	1	-2
Prevalje	1	1	-	-	-	-	1	1	-
Prevoje	1	-	1	-	-	-	1	-	1
Prevoje pri Šentvidu	8	5	3	4	2	2	4	3	1
Rafolče	4	2	2	1	-	1	3	2	1
Selce	1	1	-	-	-	-	1	1	-
Spodnje Koseze	-	-	-	3	2	1	-3	-2	-1
Spodnje Loke	2	1	1	-	-	-	2	1	1
Spodnje Prapreče	4	1	3	-	-	-	4	1	3
Straža	1	1	-	-	-	-	1	1	-
Šentvid pri Lukovici	3	2	1	-	-	-	3	2	1
Trnjava	2	-	2	1	-	1	1	-	1
Trojane	-	-	-	2	1	1	-2	-1	-1
Učak	1	1	-	1	-	1	0	1	-1
Vošče	-	-	-	1	-	1	-1	-	-1
Vranke	1	1	-	-	-	-	1	1	-
Vrba	1	-	1	1	1	-	0	-1	1
Vrhovlje	3	1	2	1	-	1	2	1	1
Zgornje Loke	2	2	-	1	1	-	1	1	-
Zgornje Prapreče	-	-	-	1	-	1	-1	-	-1
Zirovše	-	-	-	1	-	1	-1	-	-1

5. Naravno gibanje prebivalstva po spolu in naseljih, Slovenija, 1998¹⁾ (nadaljevanje)

OBČINA	Živorojeni			Umrli			Naravni prirast		
	skupaj	moški	ženske	skupaj	moški	ženske	skupaj	moški	ženske
MAJŠPERK	47	19	28	70	33	37	-23	-14	-9
Breg	2	1	1	4	2	2	-2	-1	-1
Čermožiše	2	1	1	1	-	1	1	1	0
Dobrina	1	1	-	4	2	2	-3	-1	-2
Doklece	1	-	1	2	1	1	-1	-1	0
Dol pri Stopercah	1	-	1	1	1	-	0	-1	1
Grdina	2	1	1	-	-	-	2	1	1
Janški Vrh	1	1	-	1	-	1	0	1	-1
Jelovice	-	-	-	3	3	-	-3	-3	-
Kočice	2	1	1	6	4	2	-4	-3	-1
Koritno	1	-	1	-	-	-	1	-	1
Kupčinja Vrh	-	-	1	1	-	1	-1	-	-1
Lešje	1	-	1	3	2	1	-2	-2	0
Majšperk	8	4	4	6	1	5	2	3	-1
Medvedce	1	1	-	2	2	-	-1	-1	-
Nadole	2	1	1	2	-	2	0	1	-1
Narapije	1	-	1	2	1	1	-1	-1	0
Planjsko	1	1	-	1	-	1	0	1	-1
Podložje	-	-	-	3	2	1	-3	-2	-1
Preša	1	1	-	3	1	2	-2	0	-2
Ptujška Gora	2	-	2	6	2	4	-4	-2	-2
Sestrže	2	1	1	2	1	1	0	0	0
Sitež	1	1	-	1	-	1	0	1	-1
Skrblje	-	-	-	4	-	4	-4	-	-4
Slape	1	-	1	1	1	-	0	-1	1
Spodnja Sveča	-	-	-	1	-	1	-1	-	-1
Stanečka vas	2	-	2	1	1	-	1	-1	2
Stogovci	2	1	1	1	-	1	1	1	0
Stoperce	3	1	2	3	1	2	0	0	0
Zgornja Sveča	1	-	1	1	1	-	0	-1	1
Žetale	5	1	4	4	4	-	1	-3	4
MARIBOR	944	474	470	1299	634	665	-355	-160	-195
Bohova	-	-	-	1	-	1	-1	-	-1
Brestrnica	7	2	5	10	6	4	-3	-4	1
Celestrina	2	1	1	1	1	-	1	0	1
Čreta	1	-	1	3	1	2	-2	-1	-1
Dobrovce	10	8	2	9	4	5	1	4	-3
Dogoše	8	4	4	9	3	6	-1	1	-2
Dravski Dvor	4	1	3	7	6	1	-3	-5	2
Gaj nad Mariborom	2	1	1	4	1	3	-2	0	-2
Grušova	3	3	-	-	-	-	3	3	-
Hočko Pohorje	1	-	1	3	1	2	-2	-1	-1
Hotinja vas	8	3	5	11	6	5	-3	-3	0
Hrastje	5	3	2	2	1	1	3	2	1
Hrenca	1	-	1	1	-	1	0	-	0
Jelovec	3	2	1	3	-	3	0	2	-2
Kamnica	14	5	9	11	4	7	3	1	2
Košaki	3	2	1	7	4	3	-4	-2	-2
Laznica	2	-	2	2	-	2	0	-	0
Limbuš	13	2	11	20	9	11	-7	-7	0
Malečnik	5	4	1	1	-	1	4	4	0
Maribor	703	365	338	1026	495	531	-323	-130	-193
Mejjski Hrib	2	-	2	-	-	-	2	-	2
Metava	1	1	-	4	2	2	-3	-1	-2
Miklavž na Dravskem polju	30	15	15	22	12	10	8	3	5
Nebova	1	-	1	3	2	1	-2	-2	0
Orehova vas	3	3	-	5	3	2	-2	0	-2
Pekel	2	1	1	-	-	-	2	1	1
Pekre	10	2	8	12	6	6	-2	-4	2
Pivola	3	1	2	4	4	-	-1	-3	2

5. Naravno gibanje prebivalstva po spolu in naseljih, Slovenija, 1998¹⁾ (nadaljevanje)

OBČINA Naselje	Živorojeni			Umrli			Naravni prirast		
	skupaj	moški	ženske	skupaj	moški	ženske	skupaj	moški	ženske
Počehova	3	1	2	4	2	2	-1	-1	0
Polana	2	1	1	3	1	2	-1	0	-1
Radizel	11	5	6	10	5	5	1	0	1
Razvanje	9	4	5	13	6	7	-4	-2	-2
Ribniško selo	1	1	-	3	2	1	-2	-1	-1
Rogoza	6	5	1	16	9	7	-10	-4	-6
Rošpoh-del	8	3	5	10	6	4	-2	-3	1
Ruperče	2	1	1	4	2	2	-2	-1	-1
Skoke	9	4	5	6	2	4	3	2	1
Silvnica pri Mariboru	5	2	3	3	1	2	2	1	1
Silvniško Pohorje	-	-	-	2	1	1	-2	-1	-1
Spodnje Hoče	19	8	11	23	10	13	-4	-2	-2
Srednje	3	1	2	1	-	1	2	1	1
Šober	2	1	1	2	1	1	0	0	0
Trčova	8	4	4	7	5	2	1	-1	2
Vinarje	1	-	1	1	1	-	0	-1	1
Vodole	2	1	1	-	-	-	2	1	1
Vrhov Dol	1	-	1	1	1	-	0	-1	1
Za Kalvarijo	-	-	-	1	1	-	-1	-1	-
Zgornje Hoče	3	1	2	2	2	-	1	-1	2
Zrkovci	2	2	-	6	5	1	-4	-3	-1
MEDVODE	119	66	53	112	68	44	7	-2	9
Brezovica pri Medvodah	-	-	-	1	1	-	-1	-1	-
Dol	3	-	3	-	-	-	3	-	3
Dragočajna	2	2	-	1	1	-	1	1	-
Golo Brdo	1	-	1	2	2	-	-1	-2	1
Goričane	4	2	2	6	3	3	-2	-1	-1
Hraše	3	3	-	3	2	1	0	1	-1
Ladja	3	1	2	2	-	2	1	1	0
Medvode	39	25	14	28	18	10	11	7	4
Moše	-	-	-	2	1	1	-2	-1	-1
Osolnik	1	-	1	1	1	-	0	-1	1
Rakovnik	1	-	1	2	-	2	-1	-	-1
Seničica	4	2	2	1	1	-	3	1	2
Smlednik	-	-	-	5	3	2	-5	-3	-2
Sora	5	1	4	1	1	-	4	0	4
Spodnja Senica	2	1	1	2	1	1	0	0	0
Spodnje Pirniče	7	5	2	4	3	1	3	2	1
Tehovec	-	-	-	1	1	-	-1	-1	-
Topol pri Medvodah	1	1	-	-	-	-	1	1	-
Valburga	6	3	3	6	3	3	0	0	0
Vaše	2	1	1	12	7	5	-10	-6	-4
Verje	4	3	1	3	2	1	1	1	0
Vikrče	2	1	1	3	1	2	-1	0	-1
Zavrh pod Šmarno Goro	2	1	1	1	1	-	1	0	1
Zbilje	8	3	5	6	4	2	2	-1	3
Zgornja Senica	8	3	5	1	1	-	7	2	5
Zgornje Pirniče	10	7	3	13	7	6	-3	0	-3
Žlebe	1	1	-	5	3	2	-4	-2	-2
MENGES	67	42	25	51	22	29	16	20	-4
Loka pri Mengšu	8	6	2	7	6	1	1	0	1
Mengeš	57	35	22	43	16	27	14	19	-5
Topole	2	1	1	1	-	1	1	1	0

5. Naravno gibanje prebivalstva po spolu in naseljih, Slovenija, 1998¹⁾ (nadaljevanje)

OBČINA	Živorojeni			Umrli			Naravni prirast		
	skupaj	moški	ženske	skupaj	moški	ženske	skupaj	moški	ženske
METLIKA	90	46	44	99	46	53	-9	0	-9
Bereča vas	2	1	1	4	1	3	-2	0	-2
Boginja vas	-	-	-	1	-	1	-1	-	-1
Bojanja vas	2	1	1	1	-	1	1	1	0
Boršt	-	-	-	1	-	1	-1	-	-1
Božakovo	1	1	-	1	-	1	0	1	-1
Brezovica pri Metliki	1	-	1	-	-	-	1	-	1
Bušinja vas	1	1	-	3	2	1	-2	-1	-1
Čurile	1	1	-	1	-	1	0	1	-1
Dolnja Lokvica	-	-	-	1	-	1	-1	-	-1
Dolnje Dobravice	1	-	1	1	1	-	0	-1	1
Drage	1	-	1	1	-	1	0	-	0
Dragomlja vas	1	-	1	2	2	-	-1	-2	1
Drašiči	4	2	2	4	2	2	0	0	0
Geršiči	1	-	1	1	1	-	0	-1	1
Gornja Lokvica	3	1	2	4	2	2	-1	-1	0
Gornji Suhor pri Metliki	-	-	-	2	1	1	-2	-1	-1
Grabrovec	-	-	-	3	1	2	-3	-1	-2
Gradac	5	2	3	4	2	2	1	0	1
Grm pri Podzemlju	1	-	1	1	-	1	0	-	0
Hrast pri Jugorju	1	-	1	5	3	2	-4	-3	-1
Jugorje pri Metliki	-	-	-	1	-	1	-1	-	-1
Klošter	1	-	1	2	1	1	-1	-1	0
Krasinec	2	1	1	1	1	-	1	0	1
Krašnji Vrh	-	-	-	2	1	1	-2	-1	-1
Krivoglavice	1	-	1	3	-	3	-2	-	-2
Križevska vas	2	1	1	4	3	1	-2	-2	0
Malo Lešče	2	2	-	-	-	-	2	2	-
Metlika	34	19	15	25	15	10	9	4	5
Okljuka	1	-	1	-	-	-	1	-	1
Otok	-	-	-	1	-	1	-1	-	-1
Podzemelj	1	1	-	2	1	1	-1	0	-1
Prilozje	1	1	-	1	1	-	0	0	-
Primostek	1	-	1	2	-	2	-1	-	-1
Radovica	5	2	3	2	-	2	3	2	1
Radoviči	-	-	-	1	-	1	-1	-	-1
Rakovec	-	-	-	1	-	1	-1	-	-1
Rosalnice	9	7	2	1	-	1	8	7	1
Slamna vas	1	1	-	4	2	2	-3	-1	-2
Svržaki	1	1	-	-	-	-	1	1	-
Trnovec	-	-	-	2	-	2	-2	-	-2
Vidošiči	1	-	1	1	1	-	0	-1	1
Zemelj	-	-	-	1	1	-	-1	-1	-
Želebej	1	-	1	1	1	-	0	-1	1
MEŽICA	36	13	23	42	28	14	-6	-15	9
Breg	2	1	1	1	1	-	1	0	1
Lom	-	-	-	1	1	-	-1	-1	-
Mežica	26	10	16	36	23	13	-10	-13	3
Onkraj Meže	1	-	1	1	1	-	0	-1	1
Plat	2	-	2	3	2	1	-1	-2	1
Podkraj pri Mežici	5	2	3	-	-	-	5	2	3
MIREN-KOSTANJEVICA	40	19	21	53	26	27	-13	-7	-6
Bilje	6	3	3	10	7	3	-4	-4	0
Kostanjevica na Krasu	2	2	-	4	2	2	-2	0	-2
Lipa	-	-	-	3	2	1	-3	-2	-1

5. Naravno gibanje prebivalstva po spolu in naseljih, Slovenija, 1998¹⁾ (nadaljevanje)

OBČINA	Živorajeni			Umrli			Naravni prirast		
	skupaj	moški	ženske	skupaj	moški	ženske	skupaj	moški	ženske
Lokvica	-	-	-	1	-	1	-1	-	-1
Miren	13	7	6	19	7	12	-6	0	-6
Nova vas	-	-	-	1	-	1	-1	-	-1
Opatje selo	4	2	2	3	2	1	1	0	1
Orehovlje	7	3	4	1	-	1	6	3	3
Sela na Krasu	1	1	-	2	2	-	-1	-1	-
Temnica	3	1	2	3	2	1	0	-1	1
Vojščica	3	-	3	6	2	4	-3	-2	-1
Vrtoče	1	-	1	-	-	-	1	-	1
MISLINJA	62	33	29	31	14	17	31	19	12
Dovže	7	3	4	1	1	-	6	2	4
Gornji Dolič	3	1	2	2	-	2	1	1	0
Kozjak	8	4	4	3	2	1	5	2	3
Mala Mislinja	3	2	1	1	1	-	2	1	1
Mislinja	24	12	12	14	4	10	10	8	2
Razborca	1	-	1	-	-	-	1	-	1
Srednji Dolič	3	2	1	1	-	1	2	2	0
Šentilj pod Turjakom	4	4	-	2	1	1	2	3	-1
Tolsti Vrh pri Mislinji	1	-	1	3	1	2	-2	-1	-1
Završe	8	5	3	4	4	-	4	1	3
MORAVČE	58	23	35	47	28	19	11	-5	16
Češnjice pri Moravčah	1	-	1	4	2	2	-3	-2	-1
Dešen	2	1	1	-	-	-	2	1	1
Dole pri Kraščah	2	-	2	1	1	-	1	-1	2
Drtija	4	2	2	-	-	-	4	2	2
Dvorje	1	1	-	1	-	1	0	1	-1
Gabrje pod Limbarsko Goro	1	1	-	1	-	1	0	1	-1
Gora pri Pečah	1	-	1	1	1	-	0	-1	1
Gorica	1	-	1	1	-	1	0	-	0
Goričica pri Moravčah	1	1	-	-	-	-	1	1	-
Hrastnik	-	-	-	1	-	1	-1	-	-1
Imenje	1	-	1	1	1	-	0	-1	1
Katarija	1	-	1	-	-	-	1	-	1
Kokošnje	1	-	1	2	1	1	-1	-1	0
Krašče	1	-	1	1	-	1	0	-	0
Križate	1	1	-	-	-	-	1	1	-
Limbarska Gora	1	-	1	2	2	-	-1	-2	1
Moravče	8	3	5	9	5	4	-1	-2	1
Mošenik	1	-	1	1	1	-	0	-1	1
Negastrn	-	-	-	1	1	-	-1	-1	-
Peče	1	-	1	2	2	-	-1	-2	1
Ples	2	-	2	1	1	-	1	-1	2
Podgorica pri Pečah	1	-	1	1	1	-	0	-1	1
Podstran	1	-	1	1	1	-	0	-1	1
Pogled	1	1	-	1	-	1	0	1	-1
Prikrnica	2	1	1	1	-	1	1	1	0
Selo pri Moravčah	-	-	-	1	1	-	-1	-1	-
Soteska pri Moravčah	1	1	-	1	1	-	0	0	-
Spodnja Dobrava	1	-	1	1	-	1	0	-	0
Spodnja Javoršica	-	-	-	1	-	1	-1	-	-1
Spodnji Prekar	1	1	-	-	-	-	1	1	-
Spodnji Tuštanj	1	-	1	-	-	-	1	-	1
Stegne	2	1	1	2	2	-	0	-1	1
Straža pri Moravčah	1	1	-	-	-	-	1	1	-
Vinje pri Moravčah	3	2	1	1	1	-	2	1	1

5. Naravno gibanje prebivalstva po spolu in naseljih, Slovenija, 1998¹⁾ (nadaljevanje)

OBČINA	Živorojeni			Umrli			Naravni prirast		
	skupaj	moški	ženske	skupaj	moški	ženske	skupaj	moški	ženske
Vrhpolje pri Moravčah	1	1	-	3	2	1	-2	-1	-1
Zalog pri Kresnicah	1	1	-	-	-	-	1	1	-
Zalog pri Moravčah	2	1	1	2	1	1	0	0	0
Zgornja Dobrava	3	1	2	-	-	-	3	1	2
Zgornja Javoršica	1	-	1	-	-	-	1	-	1
Zgornje Koseze	1	-	1	1	-	1	0	-	0
Zgornji Prekar	1	-	1	-	-	-	1	-	1
Zgornji Tuštanj	1	1	-	-	-	-	1	1	-
MORAVSKE TOPLICE	59	31	28	111	68	43	-52	-37	-15
Andrejci	4	1	3	7	5	2	-3	-4	1
Berkovci - Berkehaza	1	-	1	-	-	-	1	-	1
Bogojina	6	3	3	11	4	7	-5	-1	-4
Bukovnica	1	-	1	2	-	2	-1	-	-1
Čikečka vas - Csekefa	1	1	-	2	1	1	-1	0	-1
Filovci	2	2	-	9	5	4	-7	-3	-4
Fokovci	2	-	2	3	2	1	-1	-2	1
Ivanci	8	3	5	2	1	1	6	2	4
Ivanjševci - Janosta	-	-	-	2	1	1	-2	-1	-1
Ivanovci	1	1	-	6	3	3	-5	-2	-3
Kančevci	-	-	-	2	2	-	-2	-2	-
Lončarovci - Gerohaza	-	-	-	2	1	1	-2	-1	-1
Martjanci	5	1	4	7	5	2	-2	-4	2
Mlajtinci	2	2	-	4	3	1	-2	-1	-1
Moravske Toplice	11	8	3	8	4	4	3	4	-1
Motvarjevci - Szentlaszlo	1	1	-	3	1	2	-2	0	-2
Noršinci	1	-	1	4	4	-	-3	-4	1
Pordašinci - Kisfalu	1	-	1	2	1	1	-1	-1	0
Prosenjakovci - Partosfalva	1	1	-	3	2	1	-2	-1	-1
Ratkovci	-	-	-	4	3	1	-4	-3	-1
Sebeborci	4	4	-	10	6	4	-6	-2	-4
Selo	1	1	-	4	3	1	-3	-2	-1
Suhi Vrh	-	-	-	6	4	2	-6	-4	-2
Tešanovci	3	-	3	4	3	1	-1	-3	2
Vučja Gomila	3	2	1	4	4	-	-1	-2	1
MOZIRJE	61	33	28	63	28	35	-2	5	-7
Brezje	4	2	2	-	-	-	4	2	2
Dobrovlje pri Mozirju	1	-	1	2	-	2	-1	-	-1
Dol-Suha	3	2	1	1	1	-	2	1	1
Grušovlje	1	-	1	1	1	-	0	-1	1
Lepa Njiva	5	3	2	7	2	5	-2	1	-3
Ljubija	6	4	2	6	2	4	0	2	-2
Loke pri Mozirju	6	1	5	3	2	1	3	-1	4
Mozirje	19	12	7	22	10	12	-3	2	-5
Nizka	-	-	-	1	-	1	-1	-	-1
Poljane	2	1	1	1	-	1	1	1	0
Prihova	2	1	1	4	2	2	-2	-1	-1
Radegunda	2	1	1	1	-	1	1	1	0
Rečica ob Savinji	2	2	-	3	1	2	-1	1	-2
Spodnja Rečica	2	-	2	3	3	-	-1	-3	2
Spodnje Pobrežje	1	-	1	1	-	1	0	-	0
Šentjanž	1	1	-	1	1	-	0	0	-
Šmihel nad Mozirjem	1	1	-	-	-	-	1	1	-
Trnovec	-	-	-	2	1	1	-2	-1	-1
Varpolje	2	1	1	3	2	1	-1	-1	0
Zgornje Pobrežje	1	1	-	1	-	1	0	1	-1

5. Naravno gibanje prebivalstva po spolu in naseljih, Slovenija, 1998¹⁾ (nadaljevanje)

OBČINA	Živorjeni			Umrli			Naravni prirast			
	Naselje	skupaj	moški	ženske	skupaj	moški	ženske	skupaj	moški	ženske
MURSKA SOBOTA		151	78	73	174	87	87	-23	-9	-14
Bakovci		8	3	5	20	13	7	-12	-10	-2
Černelavci		15	8	7	11	2	9	4	6	-2
Krog		8	5	3	6	5	1	2	0	2
Kupšinci		2	2	-	2	-	2	0	2	-2
Markišavci		-	-	-	4	3	1	-4	-3	-1
Murska Sobota		96	46	50	109	52	57	-13	-6	-7
Nemčavci		1	1	-	2	1	1	-1	0	-1
Polana		-	-	-	3	1	2	-3	-1	-2
Rakičan		13	7	6	10	6	4	3	1	2
Satahovci		7	5	2	1	-	1	6	5	1
Veščica		1	1	-	6	4	2	-5	-3	-2
MUTA		50	21	29	25	13	12	25	8	17
Gortina		5	1	4	5	4	1	0	-3	3
Blake		1	-	1	-	-	-	1	-	1
Muta		32	13	19	14	6	8	18	7	11
Pernice		2	-	2	2	1	1	0	-1	1
Sv. Primož nad Muto		6	5	1	3	1	2	3	4	-1
Sv. Jernej nad Muto		4	2	2	1	1	-	3	1	2
NAKLO		44	19	25	35	16	19	9	3	6
Bistrica		2	-	2	-	-	-	2	-	2
Cegelnica		1	-	1	2	1	1	-1	-1	0
Gobovce		1	-	1	-	-	-	1	-	1
Naklo		14	6	8	9	-	9	5	6	-1
Okroglo		1	-	1	1	-	1	0	-	0
Podbrezje		7	5	2	5	4	1	2	1	1
Polica		1	1	-	1	-	1	0	1	-1
Spodnje Duplje		3	1	2	3	3	-	0	-2	2
Strahinj		4	2	2	3	1	2	1	1	0
Zadraga		2	-	2	2	2	-	0	-2	2
Zgornje Duplje		7	4	3	7	4	3	0	0	0
Zeje		1	-	1	2	1	1	-1	-1	0
NAZARJE		30	25	5	26	14	12	4	11	-7
Brdo		1	1	-	-	-	-	1	1	-
Dobletina		2	2	-	2	-	2	0	2	-2
Kokarje		4	3	1	3	1	2	1	2	-1
Lačja vas		2	2	-	4	1	3	-2	1	-3
Nazarje		10	9	1	6	6	-	4	3	1
Potok		2	1	1	2	1	1	0	0	0
Pusto Polje		-	-	-	1	1	-	-1	-1	-
Rovt pod Menino		-	-	-	2	1	1	-2	-1	-1
Spodnje Kraše		-	-	-	3	-	3	-3	-	-3
Šmartno ob Dreti		5	4	1	3	3	-	2	1	1
Volog		2	1	1	-	-	-	2	1	1
Zavodice		1	1	-	-	-	-	1	1	-
Žlabor		1	1	-	-	-	-	1	1	-
NOVA GORICA		339	183	156	419	210	209	-80	-27	-53
Ajševica		5	2	3	4	2	2	1	0	1
Arčoni		1	1	-	1	1	-	0	0	-
Banjšice		3	1	2	6	4	2	-3	-3	0
Bate		2	1	1	2	1	1	0	0	0
Branik		5	3	2	5	1	4	0	2	-2
Bukovica		3	3	-	9	3	6	-6	0	-6
Čepovan		3	3	-	6	4	2	-3	-1	-2

5. Naravno gibanje prebivalstva po spolu in naseljih, Slovenija, 1998¹⁾ (nadaljevanje)

OBČINA	Živorajeni			Umrli			Naravni prirast		
	skupaj	moški	ženske	skupaj	moški	ženske	skupaj	moški	ženske
Dobrava	-	-	-	2	-	2	-2	-	-2
Dornberk	7	5	2	7	3	4	0	2	-2
Gradišče nad Prvačino	2	2	-	2	-	2	0	2	-2
Grgar	3	2	1	7	5	2	-4	-3	-1
Grgarske Ravne	2	-	2	2	-	2	0	-	0
Kromberk	13	5	8	6	2	4	7	3	4
Lazna	-	-	-	1	-	1	-1	-	-1
Loke	-	-	-	1	1	-	-1	-1	-
Lokovec	2	2	-	10	4	6	-8	-2	-6
Lokve	2	1	1	2	1	1	0	0	0
Lukežiči	2	1	1	3	2	1	-1	-1	0
Martinuči	1	-	1	2	1	1	-1	-1	0
Merljaki	1	1	-	3	3	-	-2	-2	-
Mohorini	-	-	-	1	-	1	-1	-	-1
Nova Gorica	110	57	53	116	62	54	-6	-5	-1
Osek	3	1	2	4	2	2	-1	-1	0
Oševljek	3	3	-	3	1	2	0	2	-2
Ozeljan	4	-	4	8	3	5	-4	-3	-1
Podgozd	2	-	2	1	1	-	1	-1	2
Potok pri Dornberku	1	1	-	-	-	-	1	1	-
Preserje	5	4	1	5	1	4	0	3	-3
Pristava	1	-	1	4	1	3	-3	-1	-2
Prvačina	9	6	3	8	6	2	1	0	1
Ravnica	4	2	2	6	2	4	-2	0	-2
Renče	1	-	1	7	1	6	-6	-1	-5
Renški Podkraj	1	-	1	3	1	2	-2	-1	-1
Rožna Dolina	14	9	5	11	6	5	3	3	0
Solkan	29	17	12	37	20	17	-8	-3	-5
Spodnja Branica	1	-	1	1	-	1	0	-	0
Stara Gora	4	3	1	3	2	1	1	1	0
Šempas	9	7	2	14	7	7	-5	0	-5
Šempeter pri Gorici	33	18	15	39	25	14	-6	-7	1
Šmihel	2	1	1	1	-	1	1	1	0
Tabor	1	-	1	3	1	2	-2	-1	-1
Trnovo	1	1	-	3	1	2	-2	0	-2
Vitovlje	5	1	4	4	1	3	1	0	1
Voglarji	1	-	1	4	2	2	-3	-2	-1
Vogrsko	3	-	3	15	6	9	-12	-6	-6
Voičja Draga	7	3	4	9	3	6	-2	0	-2
Vrtojba	22	11	11	20	13	7	2	-2	4
Zalošče	3	2	1	3	1	2	0	1	-1
Žigoni	3	3	-	5	3	2	-2	0	-2
NOVO MESTO	538	257	281	442	217	225	96	40	56
Bela Cerkev	1	1	-	2	2	-	-1	-1	-
Birčna vas	2	-	2	6	3	3	-4	-3	-1
Biška vas	3	1	2	2	1	1	1	0	1
Brezje	2	1	1	-	-	-	2	1	1
Brezova Reber pri Dvoru	1	1	-	1	1	-	0	0	-
Brezovica	3	-	3	1	1	-	2	-1	3
Brezovica pri Stopičah	1	-	1	1	-	1	0	-	0
Budganja vas	1	-	1	2	-	2	-1	-	-1
Čelevec	1	1	-	-	-	-	1	1	-
Češča vas	1	1	-	1	1	-	0	0	-
Črešnjsice	1	-	1	3	2	1	-2	-2	0
Črmošnjice pri Stopičah	2	1	1	1	1	-	1	0	1
Daljnj Vrh	1	1	-	2	-	2	-1	1	-2
Dešeča vas	1	1	-	1	-	1	0	1	-1
Dobindol	2	1	1	-	-	-	2	1	1
Dolenja vas	1	-	1	-	-	-	1	-	1
Dolenja vas pri Mirni Peči	1	-	1	2	1	1	-1	-1	0
Dolenje Kamenje	-	-	-	2	2	-	-2	-2	-

5. Naravno gibanje prebivalstva po spolu in naseljih, Slovenija, 1998¹⁾ (nadaljevanje)

OBČINA Naselje	Živorojeni			Umrli			Naravni prirast		
	skupaj	moški	ženske	skupaj	moški	ženske	skupaj	moški	ženske
Dolenje Karteljevo	1	-	1	1	1	-	0	-1	1
Dolenje Kronovo	1	-	1	-	-	-	1	-	-1
Dolenje Lakovnice	1	1	-	1	-	1	0	1	-1
Dolenje Polje	3	1	2	-	-	-	3	1	2
Dolenje Sušice	-	-	-	1	1	-	-1	-1	-
Dolenji Suhadol	1	1	-	-	-	-	1	1	-
Dolenjske Toplice	10	2	8	4	3	1	6	-1	7
Dolnja Težka Voda	3	1	2	1	1	-	2	0	2
Dolnji Ajdovec	-	-	-	1	1	-	-1	-1	-
Dolnji Kot	-	-	-	1	-	1	-1	-	-1
Dolž	2	2	-	4	1	3	-2	1	-3
Drašča vas	-	-	-	1	1	-	-1	-1	-
Drenje	-	-	-	1	1	-	-1	-1	-
Drganja sela	1	1	-	1	-	1	0	1	-1
Družinska vas	2	1	1	6	4	2	-4	-3	-1
Dvor	5	2	3	2	1	1	3	1	2
Gabrje	6	4	2	3	2	1	3	2	1
Gabrje pri Soteski	1	1	-	-	-	-	1	1	-
Globočdol	1	1	-	-	-	-	1	1	-
Golobinjek	1	-	1	-	-	-	1	-	1
Golušnik	-	-	-	1	1	-	-1	-1	-
Gorenja vas pri Šmarjeti	2	1	1	3	3	-	-1	-2	1
Gorenje Kamence	2	1	1	-	-	-	2	1	1
Gorenje Kamenje	1	1	-	-	-	-	1	1	-
Gorenje Karteljevo	1	1	-	1	-	1	0	1	-1
Gorenje Kronovo	-	-	-	2	-	2	-2	-	-2
Gorenje Lakovnice	-	-	-	1	-	1	-1	-	-1
Gorenje Mraševo	1	-	1	-	-	-	1	-	1
Gorenje Polje	1	-	1	1	-	1	0	-	0
Gorenji Globodol	1	-	1	4	1	3	-3	-1	-2
Gorenji Podboršt	1	-	1	-	-	-	1	-	1
Gorenji Suhadol	-	-	-	1	1	-	-1	-1	-
Goriška vas	1	-	1	-	-	-	1	-	1
Gornja Težka Voda	1	-	1	2	1	1	-1	-1	0
Gornji Ajdovec	1	-	1	1	-	1	0	-	0
Gornji Križ	-	-	-	1	1	-	-1	-1	-
Gradenc	1	1	-	2	2	-	-1	-1	-
Gumberk	-	-	-	1	-	1	-1	-	-1
Herinja vas	2	1	1	2	1	1	0	0	0
Hinje	-	-	-	2	1	1	-2	-1	-1
Hmeljčič	2	2	-	3	1	2	-1	1	-2
Hrastje pri Mirni Peči	1	-	1	-	-	-	1	-	1
Hrib	-	-	-	1	-	1	-1	-	-1
Hrib pri Hinjah	1	1	-	-	-	-	1	1	-
Hrušica	3	1	2	2	1	1	1	0	1
Jablan	1	1	-	1	1	-	0	0	-
Jama pri Dvoru	1	-	1	3	1	2	-2	-1	-1
Jelše	1	1	-	1	-	1	0	1	-1
Jelše pri Otočcu	-	-	-	2	2	-	-2	-2	-
Jordankal	1	-	1	1	-	1	0	-	0
Jugorje	-	-	-	2	1	1	-2	-1	-1
Jurka vas	2	2	-	5	4	1	-3	-2	-1
Klečat	2	-	2	-	-	-	2	-	2
Kočevske Poljane	1	1	-	-	-	-	1	1	-
Koglo	-	-	-	1	-	1	-1	-	-1
Koroška vas	2	1	1	-	-	-	2	1	1
Lašče	1	-	1	-	-	-	1	-	1
Laze	-	-	-	1	1	-	-1	-1	-
Lazina	-	-	-	2	2	-	-2	-2	-
Leskovec	-	-	-	1	-	1	-1	-	-1
Lešnica	-	-	-	3	2	1	-3	-2	-1
Loke	1	-	1	-	-	-	1	-	1
Lopata	1	1	-	2	-	2	-1	1	-2

5. Naravno gibanje prebivalstva po spolu in naseljih, Slovenija, 1998¹⁾ (nadaljevanje)

OBČINA Naselje	Živorojeni			Umrli			Naravni prirast		
	skupaj	moški	ženske	skupaj	moški	ženske	skupaj	moški	ženske
Loška vas	-	-	-	1	1	-	-1	-1	-
Lutrško selo	2	2	-	1	-	1	1	2	-1
Mačkovec pri Dvoru	-	-	-	1	1	-	-1	-1	-
Mala Strmica	-	-	-	1	1	-	-1	-1	-
Male Brusnice	-	-	-	1	1	-	-1	-1	-
Malenska vas	1	1	-	-	-	-	1	1	-
Mali Cerovec	-	-	-	2	1	1	-2	-1	-1
Mali Kal	2	1	1	1	-	1	1	1	0
Mali Orehek	-	-	-	1	1	-	-1	-1	-
Mali Slatnik	1	-	1	2	1	1	-1	-1	0
Meniška vas	6	3	3	3	2	1	3	1	2
Mirna Peč	12	5	7	10	3	7	2	2	0
Nova Gora	-	-	-	1	-	1	-1	-	-1
Novo mesto	239	117	122	168	78	90	71	39	32
Občice	-	-	-	2	1	1	-2	-1	-1
Obrh	-	-	-	1	-	1	-1	-	-1
Orešje	1	1	-	2	-	2	-1	1	-2
Osrečje	4	3	1	-	-	-	4	3	1
Otočec	3	1	2	3	1	2	0	0	0
Paha	1	-	1	-	-	-	1	-	1
Pangrč Grm	2	2	-	1	1	-	1	1	-
Plemberk	1	1	-	1	-	1	0	1	-1
Pleš	-	-	-	1	-	1	-1	-	-1
Podgora	4	-	4	2	1	1	2	-1	3
Podgrad	2	1	1	-	-	-	2	1	1
Podhosta	1	-	1	1	1	-	0	-1	1
Podlipa	-	-	-	2	-	2	-2	-	-2
Podturn pri Dol. Toplicah	1	1	-	4	3	1	-3	-2	-1
Poljane pri Mirni Peči	1	-	1	-	-	-	1	-	1
Potok	2	2	-	1	1	-	1	1	-
Potov Vrh	2	1	1	-	-	-	2	1	1
Prapreče	-	-	-	2	1	1	-2	-1	-1
Prapreče pri Straži	2	1	1	1	-	1	1	1	0
Prečna	5	3	2	2	1	1	3	2	1
Prevole	1	-	1	3	2	1	-2	-2	0
Pristava	2	-	2	-	-	-	2	-	2
Radovlja	2	-	2	1	1	-	1	-1	2
Rajnovšče	-	-	-	1	-	1	-1	-	-1
Ratež	3	1	2	2	1	1	1	0	1
Ratje	-	-	-	2	1	1	-2	-1	-1
Reber	-	-	-	2	1	1	-2	-1	-1
Rumanja vas	1	1	-	1	1	-	0	0	-
Sadinja vas pri Dvoru	2	1	1	1	-	1	1	1	0
Sela	-	-	-	1	1	-	-1	-1	-
Sela pri Ajdovcu	-	-	-	1	1	-	-1	-1	-
Sela pri Dol. Toplicah	1	-	1	2	-	2	-1	-	-1
Sela pri Hinjah	2	1	1	-	-	-	2	1	1
Sela pri Štravberku	-	-	-	1	1	-	-1	-1	-
Sevno	1	1	-	1	1	-	0	0	-
Smolenja vas	9	4	5	2	1	1	7	3	4
Soteska	4	2	2	4	3	1	0	-1	1
Srebrniče	2	2	-	1	1	-	1	1	-
Srednje Grčevje	1	-	1	-	-	-	1	-	1
Stavča vas	-	-	-	1	-	1	-1	-	-1
Stopiče	2	1	1	1	1	-	1	0	1
Stranska vas	8	4	4	3	1	2	5	3	2
Straža	17	6	11	13	6	7	4	0	4
Strelac	1	-	1	2	-	2	-1	-	-1
Suhor pri Dol. Toplicah	1	-	1	-	-	-	1	-	1
Šentjošt	1	-	1	-	-	-	1	-	1
Šmarješke Toplice	3	1	2	2	1	1	1	0	1
Šmarjeta	3	1	2	4	2	2	-1	-1	0
Šmihel pri Žužemberku	1	1	-	2	2	-	-1	-1	-

5. Naravno gibanje prebivalstva po spolu in naseljih, Slovenija, 1998¹⁾ (nadaljevanje)

OBČINA	Živorojeni			Umrli			Naravni prirast		
	skupaj	moški	ženske	skupaj	moški	ženske	skupaj	moški	ženske
Naselje									
Trška Gora	1	1	-	3	3	-	-2	-2	-
Uršna sela	7	3	4	6	4	2	1	-1	2
Vavta vas	4	1	3	1	1	-	3	0	3
Velike Brusnice	4	3	1	3	1	2	1	2	-1
Veliki Cerovec	1	1	-	3	3	-	-2	-2	-
Veliki Kal	6	2	4	-	-	-	6	2	4
Veliki Lipovec	-	-	-	1	1	-	-1	-1	0
Veliki Orehek	1	-	1	2	1	1	-1	-1	0
Veliki Podljuben	1	-	1	1	-	1	0	-	0
Veliki Slatnik	1	-	1	1	-	1	0	-	0
Verdun	-	-	-	1	-	1	-1	-	-1
Vinica pri Šmarjeti	-	-	-	2	-	2	-2	-	-2
Vinja vas	4	1	3	-	-	-	4	1	3
Vinji Vrh	1	-	1	2	-	2	-1	-	-1
Vinkov Vrh	1	-	1	3	3	-	-2	-3	1
Visejec	3	2	1	3	1	2	0	1	-1
Vrh pri Hinjah	1	-	1	-	-	-	1	-	1
Vrh pri Križu	-	-	-	1	-	1	-1	-	-1
Vrh pri Pahi	5	4	1	-	-	-	5	4	1
Vrhe	1	-	1	-	-	-	1	-	1
Vrhovo pri Mirni Peči	2	1	1	1	-	1	1	1	0
Vrhovo pri Žužemberku	-	-	-	1	-	1	-1	-	-1
Vrhpeč	2	1	1	-	-	-	2	1	1
Zagrad pri Otočcu	2	2	-	-	-	-	2	2	-
Zajčji vrh pri Stopičah	-	-	-	1	-	1	-1	-	-1
Zalisec	1	1	-	3	2	1	-2	-1	-1
Zalog	4	3	1	1	-	1	3	3	0
Zbure	2	2	-	2	-	2	0	2	-2
Žaloviče	1	-	1	3	1	2	-2	-1	-1
Ždinja vas	-	-	-	2	2	-	-2	-2	-
Žihovo selo	-	-	-	3	1	2	-3	-1	-2
Žužemberk	17	10	7	5	2	3	12	8	4
Žvirče	1	1	-	3	1	2	-2	0	-2
ODRANCI	18	8	10	16	7	9	2	1	1
Odranci	18	8	10	16	7	9	2	1	1
ORMOŽ	168	86	82	215	111	104	-47	-25	-22
Bratonečice	1	1	-	1	-	1	0	1	-1
Bresnica	2	1	1	3	2	1	-1	-1	0
Cerovec Stanka Vraza	1	-	1	1	-	1	0	-	0
Cvetkovci	8	3	5	7	3	4	1	0	1
Dobrava	3	2	1	1	1	-	2	1	1
Drakšl	2	1	1	1	1	-	1	0	1
Frankovci	-	-	-	1	-	1	-1	-	-1
Godeninci	2	-	2	2	-	2	0	-	0
Gomila pri Kogu	3	1	2	2	1	1	1	0	1
Grabe	1	-	1	4	1	3	-3	-1	-2
Gradišče pri Ormožu	-	-	-	1	1	-	-1	-1	-
Hajndl	-	-	-	2	2	-	-2	-2	-
Hermanci	2	2	-	1	1	-	1	1	-
Hranjigovci	3	1	2	1	1	-	2	0	2
Hum pri Ormožu	4	1	3	8	4	4	-4	-3	-1
Ivanjkovci	4	1	3	1	-	1	3	1	2
Jastrebci	3	2	1	2	-	2	1	2	-1
Kajžar	1	1	-	2	-	2	-1	1	-2
Kog	3	2	1	1	1	-	2	1	1
Koračice	2	2	-	1	-	1	1	2	-1
Krčevina	3	3	-	-	-	-	3	3	-
Lačaves	2	1	1	2	1	1	0	0	0
Lahonci	3	1	2	3	2	1	0	-1	1

5. Naravno gibanje prebivalstva po spolu in naseljih, Slovenija, 1998¹⁾ (nadaljevanje)

OBČINA Naselje	Živorojeni			Umrli			Naravni prirast		
	skupaj	moški	ženske	skupaj	moški	ženske	skupaj	moški	ženske
Lešnica	2	-	2	3	3	-	-1	-3	2
Lešniški Vrh	-	-	-	1	1	-	-1	-1	-
Libanja	1	1	-	-	-	-	1	1	-
Litmerk	4	2	2	3	1	2	1	1	0
Loperšice	2	-	2	4	1	3	-2	-1	-1
Lunovec	-	-	-	2	1	1	-2	-1	-1
Mala vas pri Ormožu	1	-	1	1	-	1	0	-	0
Mali Brebrovnik	1	-	1	2	1	1	-1	-1	0
Mezgovci	1	1	-	1	-	1	0	1	-1
Mihalovci	1	-	1	7	4	3	-6	-4	-2
Mihovci pri Vel.Nedelji	5	2	3	6	4	2	-1	-2	1
Miklavž pri Ormožu	3	3	-	9	6	3	-6	-3	-3
Obrež	4	2	2	12	8	4	-8	-6	-2
Ormož	16	8	8	17	8	9	-1	0	-1
Osluševci	1	1	-	4	-	4	-3	1	-4
Pavlovci	3	1	2	2	2	-	1	-1	2
Pavlovski Vrh	1	-	1	4	3	1	-3	-3	0
Podgorci	6	3	3	6	4	2	0	-1	1
Pršetinci	1	-	1	4	3	1	-3	-3	0
Pušenci	1	-	1	1	1	-	0	-1	1
Rakovci	2	2	-	1	-	1	1	2	-1
Rucmanci	2	1	1	1	1	-	1	0	1
Runeč	3	3	-	2	-	2	1	3	-2
Savci	1	1	-	4	1	3	-3	0	-3
Senčak	1	-	1	1	1	-	0	-1	1
Senešci	3	2	1	4	2	2	-1	0	-1
Senik	1	-	1	1	-	1	0	-	0
Sodinci	2	-	2	5	2	3	-3	-2	-1
Spodnji Kijučarovci	-	-	-	1	1	-	-1	-1	-
Središče ob Dravi	10	6	4	7	5	2	3	1	2
Stanovno	1	-	1	-	-	-	1	-	1
Strezetina	1	-	1	-	-	-	1	-	1
Strjanci	2	1	1	2	1	1	0	0	0
Strmec pri Ormožu	-	-	-	1	1	-	-1	-1	-
Sveti Tomaž	6	4	2	2	1	1	4	3	1
Šalovci	1	1	-	4	3	1	-3	-2	-1
Šardinje	2	1	1	2	-	2	0	1	-1
Trgovišče	2	1	1	3	1	2	-1	0	-1
Trnovci	2	2	-	3	1	2	-1	1	-2
Veličane	-	-	-	2	1	1	-2	-1	-1
Velika Nedelja	4	2	2	3	2	1	1	0	1
Veliki Brebrovnik	2	1	1	2	-	2	0	1	-1
Vičanci	2	1	1	5	1	4	-3	0	-3
Vinski Vrh	2	2	-	2	1	1	0	1	-1
Vitan	1	1	-	2	-	2	-1	1	-2
Vodranci	1	-	1	6	3	3	-5	-3	-2
Vuzmetinci	-	-	-	2	1	1	-2	-1	-1
Zagorje	1	1	-	2	2	-	-1	-1	-
Zasavci	1	1	-	1	1	-	0	0	-
Žerovinci	4	2	2	6	4	2	-2	-2	0
Žvab	1	-	1	1	1	-	0	-1	1
OSILNICA	3	2	1	8	3	5	-5	-1	-4
Belica	1	1	-	-	-	-	1	1	-
Bezgarji	-	-	-	1	-	1	-1	-	-1
Mirtoviči	-	-	-	1	-	1	-1	-	-1
Osilnica	1	-	1	3	1	2	-2	-1	-1
Padovo pri Osilnici	1	1	-	1	1	-	0	0	-
Papeži	-	-	-	1	1	-	-1	-1	-
Ribjek	-	-	-	1	-	1	-1	-	-1

5. Naravno gibanje prebivalstva po spolu in naseljih, Slovenija, 1998¹⁾ (nadaljevanje)

OBČINA	Živorajeni			Umrli			Naravni prirast		
	skupaj	moški	ženske	skupaj	moški	ženske	skupaj	moški	ženske
PESNICA	60	32	28	78	49	29	-18	-17	-1
Dolnja Počehova	4	1	3	4	3	1	0	-2	2
Dragučova	1	1	-	5	5	-	-4	-4	-
Gačnik	2	1	1	3	3	-	-1	-2	1
Jareninski Dol	7	4	3	6	3	3	1	1	0
Jareninski Vrh	2	1	1	3	-	3	-1	1	-2
Jelenče	4	2	2	-	-	-	4	2	2
Kušernik	2	1	1	3	2	1	-1	-1	0
Ložane	-	-	-	4	2	2	-4	-2	-2
Mali dol	-	-	-	2	1	1	-2	-1	-1
Pernica	2	-	2	3	2	1	-1	-2	1
Pesnica pri Mariboru	10	5	5	7	5	2	3	0	3
Pesniški Dvor	1	-	1	2	-	2	-1	-	-1
Počenič	2	1	1	-	-	-	2	1	1
Polička vas	2	1	1	3	3	-	-1	-2	1
Polički Vrh	2	-	2	2	1	1	0	-1	1
Ranca	1	1	-	3	1	2	-2	0	-2
Ročica	2	1	1	1	-	1	1	1	0
Slatenik	1	1	-	-	-	-	1	1	-
Spodnje Dobrenje	2	1	1	1	-	1	1	1	0
Spodnje Hlapje	1	1	-	1	1	-	0	0	-
Spodnji Jakobski Dol	2	1	1	1	1	-	1	0	1
Vajgen	-	-	-	1	-	1	-1	-	-1
Vosek	2	2	-	1	1	-	1	1	-
Vukovje	4	3	1	5	4	1	-1	-1	0
Vukovski Dol	1	1	-	5	2	3	-4	-1	-3
Vukovski Vrh	1	-	1	1	1	-	0	-1	1
Zgornje Hlapje	1	1	-	3	3	-	-2	-2	-
Zgornji Jakobski Dol	1	1	-	8	5	3	-7	-4	-3
PIRAN - PIRANO	116	52	64	162	89	73	-46	-37	-9
Dragonja - Dragogna	3	1	2	3	2	1	0	-1	1
Lucija - Lucia	41	17	24	41	28	13	0	-11	11
Nova vas nad Dragonjo	2	2	-	-	-	-	2	2	-
Padna	2	1	1	2	-	2	0	1	-1
Parecag - Parezzago	9	4	5	6	5	1	3	-1	4
Piran - Pirano	25	9	16	54	30	24	-29	-21	-8
Portorož - Portorose	16	7	9	31	15	16	-15	-8	-7
Seča - Sezza	6	4	2	6	2	4	0	2	-2
Sečovlje - Sicciole	5	3	2	9	3	6	-4	0	-4
Strunjan - Strugnano	5	2	3	6	3	3	-1	-1	0
Sv. Peter	2	2	-	4	1	3	-2	1	-3
PIVKA	47	29	18	76	44	32	-29	-15	-14
Čepno	-	-	-	3	2	1	-3	-2	-1
Dolnja Košana	1	1	-	2	1	1	-1	0	-1
Drskovče	1	1	-	1	-	1	0	1	-1
Gornja Košana	2	1	1	3	2	1	-1	-1	0
Jurišče	-	-	-	4	1	3	-4	-1	-3
Kal	2	-	2	6	3	3	-4	-3	-1
Nadanje selo	-	-	-	2	1	1	-2	-1	-1
Narin	-	-	-	5	4	1	-5	-4	-1
Neverke	-	-	-	1	1	-	-1	-1	-
Nova Sušica	-	-	-	5	4	1	-5	-4	-1
Palčje	1	1	-	3	1	2	-2	0	-2
Petelinje	1	1	-	3	3	-	-2	-2	-
Pivka	18	12	6	25	13	12	-7	-1	-6
Ribnica	1	1	-	-	-	-	1	1	-

5. Naravno gibanje prebivalstva po spolu in naseljih, Slovenija, 1998¹⁾ (nadaljevanje)

OBČINA	Živorajeni			Umrli			Naravni prirast		
	skupaj	moški	ženske	skupaj	moški	ženske	skupaj	moški	ženske
Selce	2	-	2	3	2	1	-1	-2	1
Slovenska vas	1	1	-	-	-	-	1	1	-
Stara Sušica	-	-	-	1	-	1	-1	-	-1
Šmihel	6	5	1	-	-	-	6	5	1
Trnje	4	1	3	1	1	-	3	0	3
Velika Pristava	1	1	-	-	-	-	1	1	-
Volče	2	1	1	3	2	1	-1	-1	0
Zagorje	4	2	2	5	3	2	-1	-1	0
PODČETRTEK	53	24	29	69	41	28	-16	-17	1
Bistrica ob Sotli	1	-	1	-	-	-	1	-	1
Brezovec pri Polju	1	1	-	-	-	-	1	1	-
Cmreška Gorca	1	1	-	1	1	-	0	0	-
Črešnjevce ob Bistrici	-	-	-	3	1	2	-3	-1	-2
Dekmanca	1	-	1	4	3	1	-3	-3	0
Golobinjek ob Sotli	2	2	-	-	-	-	2	2	-
Gostinca	3	1	2	2	1	1	1	0	1
Hrastje ob Bistrici	1	-	1	3	1	2	-2	-1	-1
Imeno	4	1	3	4	3	1	0	-2	2
Imenska Gorca	2	-	2	1	-	1	1	-	1
Jerčin	1	-	1	-	-	-	1	-	1
Križan Vrh	1	-	1	-	-	-	1	-	1
Kunšperk	1	-	1	5	3	2	-4	-3	-1
Lastnič	2	1	1	1	1	-	1	0	1
Nezbiše	-	-	-	3	2	1	-3	-2	-1
Olimje	2	1	1	5	4	1	-3	-3	0
Pecelj	-	-	-	2	2	-	-2	-2	-
Podčetrtek	6	3	3	3	2	1	3	1	2
Polje ob Sotli	2	2	-	2	2	-	0	0	-
Polje pri Bistrici	1	-	1	2	2	-	-1	-2	1
Prelasko	2	1	1	1	1	-	1	0	1
Pristava pri Mestinju	2	2	-	1	1	-	1	1	-
Roginska Gorca	1	1	-	1	1	-	0	0	-
Rudnica	1	-	1	1	-	1	0	-	0
Sela	3	2	1	3	1	2	0	1	-1
Srebrnik	1	1	-	4	1	3	-3	0	-3
Sv. Ema	2	1	1	3	2	1	-1	-1	0
Trebče	1	1	-	4	1	3	-3	0	-3
Verače	1	-	1	2	2	-	-1	-2	1
Vidovica	2	-	2	1	-	1	1	-	1
Virštanj	5	2	3	4	1	3	1	1	0
Vonarje	-	-	-	1	-	1	-1	-	-1
Zagaj	-	-	-	2	2	-	-2	-2	-
PODVELKA-RIBNICA	27	13	14	49	27	22	-22	-14	-8
Brezno	2	2	-	8	5	3	-6	-3	-3
Hudi Kot	2	1	1	2	2	-	0	-1	1
Janževski Vrh	1	-	1	4	3	1	-3	-3	0
Javnik	-	-	-	1	1	-	-1	-1	-
Josipdol	3	2	1	8	4	4	-5	-2	-3
Kozji Vrh	-	-	-	2	1	1	-2	-1	-1
Lehen na Pohorju	2	1	1	2	1	1	0	0	0
Ožbalt	6	3	3	-	-	-	6	3	3
Podvelka	4	2	2	4	-	4	0	2	-2
Rdeči Breg-del	-	-	-	4	3	1	-4	-3	-1
Ribnica na Pohorju	2	-	2	8	4	4	-6	-4	-2
Spodnja Kapla	1	1	-	2	1	1	-1	0	-1
Vurmat-del	1	1	-	3	2	1	-2	-1	-1
Zgornja Kapla	3	-	3	-	-	-	3	-	3
Zgornja Orlica	-	-	-	1	-	1	-1	-	-1

5. Naravno gibanje prebivalstva po spolu in naseljih, Slovenija, 1998¹⁾ (nadaljevanje)

OBČINA Naselje	Živorjeni			Umrli			Naravni prirast		
	skupaj	moški	ženske	skupaj	moški	ženske	skupaj	moški	ženske
POSTOJNA	129	62	67	124	60	64	5	2	3
Brezje pod Nanosom	-	-	-	1	1	-	-1	-1	-
Bukovje	2	1	1	1	-	1	1	1	0
Dilce	2	1	1	2	1	1	0	0	0
Gorenje	1	1	-	1	-	1	0	1	-1
Grobišče	1	1	-	1	1	-	0	0	-
Hrašče	4	4	-	4	1	3	0	3	-3
Hrenovice	1	-	1	1	1	-	0	-1	1
Hruševje	2	-	2	2	1	1	0	-1	1
Koče	2	1	1	2	-	2	0	1	-1
Landol	1	-	1	1	1	-	0	-1	1
Lohača	-	-	-	1	-	1	-1	-	-1
Mala Brda	2	1	1	3	3	-	-1	-2	1
Mali Otok	1	-	-	2	-	2	-2	-	-2
Malo Ubelsko	1	1	-	-	-	-	1	1	-
Matenja vas	3	1	2	3	3	-	0	-2	2
Orehek	1	1	-	2	-	2	-1	1	-2
Planina	4	3	1	4	2	2	0	1	-1
Postojna	75	36	39	62	34	28	13	2	11
Predjama	-	-	-	2	1	1	-2	-1	-1
Prestranek	5	2	3	8	4	4	-3	-2	-1
Rakitnik	6	2	4	2	-	2	4	2	2
Razdrto	1	1	-	-	-	-	1	1	-
Sajevče	-	-	-	1	-	1	-1	-	-1
Slavina	2	-	2	3	1	2	-1	-1	0
Slavinje	1	-	1	-	-	-	1	-	1
Stara vas	1	1	-	1	-	1	0	1	-1
Strmca	-	-	-	2	-	2	-2	-	-2
Studeneč	1	-	1	1	-	1	0	-	0
Studeno	3	1	2	2	-	2	1	1	0
Šmihel pod Nanosom	1	-	1	2	1	1	-1	-1	0
Velika Brda	1	1	-	1	1	-	0	0	-
Veliki Otok	1	1	-	2	-	2	-1	1	-2
Veliko Ubelsko	-	-	-	2	2	-	-2	-2	-
Zagon	4	1	3	2	1	1	2	0	2
PREDDVOR	46	26	20	26	13	13	20	13	7
Bašelj	5	3	2	2	1	1	3	2	1
Breg ob Kokri	3	2	1	-	-	-	3	2	1
Kokra	2	2	-	-	-	-	2	2	-
Mače	1	1	-	-	-	-	1	1	-
Možjanca	-	-	-	1	-	1	-1	-	-1
Nova vas	1	1	-	-	-	-	1	1	-
Potoče	2	2	-	1	1	-	1	1	-
Preddvor	7	2	5	3	-	3	4	2	2
Spodnja Bela	-	-	-	1	1	-	-1	-1	-
Spodnje Jezersko	1	1	-	2	1	1	-1	0	-1
Srednja Bela	4	4	-	1	-	1	3	4	-1
Tupaliče	4	2	2	4	2	2	0	0	0
Zgornja Bela	4	2	2	2	1	1	2	1	1
Zgornje Jezersko	12	4	8	9	6	3	3	-2	5
PTUJ	282	157	125	295	146	149	-13	11	-24
Borovci	1	-	1	2	2	-	-1	-2	1
Bukovci	6	2	4	10	5	5	-4	-3	-1
Draženci	6	3	3	6	1	5	0	2	-2
Gerečja vas	8	5	3	5	3	2	3	2	1
Grajena	3	1	2	3	2	1	0	-1	1
Grajenščak	2	-	2	10	8	2	-8	-8	0

5. Naravno gibanje prebivalstva po spolu in naseljih, Slovenija, 1998¹⁾ (nadaljevanje)

OBČINA Naselje	Živorojeni			Umrli			Naravni prirast		
	skupaj	moški	ženske	skupaj	moški	ženske	skupaj	moški	ženske
Hajdoše	11	6	5	5	3	2	6	3	3
Kicar	-	-	-	2	-	2	-2	-	-2
Krčevina pri Vurbergu	9	7	2	6	5	1	3	2	1
Markovci	2	-	2	4	1	3	-2	-1	-1
Mestni Vrh	3	2	1	3	1	2	0	1	-1
Nova vas pri Markovcih	6	3	3	8	3	5	-2	0	-2
Pacínje	1	1	-	5	4	1	-4	-3	-1
Podvinci	9	6	3	9	5	4	0	1	-1
Prvenci	2	2	-	4	2	2	-2	0	-2
Ptuj	168	99	69	174	82	92	-6	17	-23
Skorba	2	2	-	3	2	1	-1	0	-1
Slovenja vas	6	1	5	4	1	3	2	0	2
Sobetinci	-	-	-	3	2	1	-3	-2	-1
Spodnja Hajdina	3	1	2	4	3	1	-1	-2	1
Spodnji Velovlek	2	2	-	3	2	1	-1	0	-1
Spuhlja	8	3	5	8	3	5	0	0	0
Stojnci	10	5	5	5	2	3	5	3	2
Strelci	1	-	1	2	1	1	-1	-1	0
Zabovci	4	2	2	1	1	-	3	1	2
Zgornja Hajdina	9	4	5	6	2	4	3	2	1
PUCONCI	55	26	29	82	45	37	-27	-19	-8
Beznovci	1	-	1	5	1	4	-4	-1	-3
Bodonci	1	1	-	13	9	4	-12	-8	-4
Bokrači	1	-	1	1	1	-	0	-1	1
Brezovci	2	1	1	8	6	2	-6	-5	-1
Dankovci	1	1	-	1	1	-	0	0	-
Dolina	2	1	1	2	1	1	0	0	0
Gorica	4	1	3	1	1	-	3	0	3
Kušanovci	-	-	-	3	2	1	-3	-2	-1
Lemerje	3	1	2	2	-	2	1	1	0
Mačkovci	-	-	-	1	-	1	-1	-	-1
Moščanci	1	1	-	1	-	1	0	1	-1
Otovci	6	4	2	3	1	2	3	3	0
Pečarovci	6	4	2	4	1	3	2	3	-1
Poznanovci	2	-	2	-	-	-	2	-	2
Predanovci	2	-	2	1	1	-	1	-1	2
Prosečka vas	-	-	-	6	2	4	-6	-2	-4
Puconci	5	1	4	6	6	-	-1	-5	4
Puževci	2	1	1	3	1	2	-1	0	-1
Strukovci	1	1	-	2	1	1	-1	0	-1
Šalamenci	4	2	2	3	2	1	1	0	1
Vadarci	6	5	1	6	3	3	0	2	-2
Vaneča	2	-	2	6	2	4	-4	-2	-2
Zenkovci	3	1	2	4	3	1	-1	-2	1
RAČE-FRAM	56	31	25	56	24	32	0	7	-7
Fram	7	5	2	12	4	8	-5	1	-6
Ješenca	4	2	2	4	3	1	0	-1	1
Kopivnik	3	2	1	3	2	1	0	0	0
Loka pri Framu	2	1	1	2	1	1	0	0	0
Morje	8	4	4	5	3	2	3	1	2
Planica	1	-	1	-	-	-	1	-	1
Podova	2	1	1	1	1	-	1	0	1
Požeg	1	1	-	2	-	2	-1	1	-2
Rače	24	11	13	22	8	14	2	3	-1
Ranče	2	2	-	2	1	1	0	1	-1
Spodnja Gorica	1	1	-	2	-	2	-1	1	-2
Zgornja Gorica	1	1	-	1	1	-	0	0	-

5. Naravno gibanje prebivalstva po spolu in naseljih, Slovenija, 1998¹⁾ (nadaljevanje)

OBČINA	Živorajeni			Umrli			Naravni prirast		
	skupaj	moški	ženske	skupaj	moški	ženske	skupaj	moški	ženske
RADEČE	32	17	15	47	21	26	-15	-4	-11
Brunk	-	-	-	1	1	-	-1	-1	-
Brunška Gora	1	1	-	-	-	-	1	1	-
Čimerno	-	-	-	1	-	1	-1	-	-1
Hotemež	1	1	-	-	-	-	1	1	-
Jagnjenica	1	1	-	3	1	2	-2	0	-2
Jelovo	3	-	3	2	-	2	1	-	1
Močilno	-	-	-	1	-	1	-1	-	-1
Njivice	2	1	1	-	-	-	2	1	1
Počakovo	3	2	1	4	3	1	-1	-1	0
Prapretno	-	-	-	1	1	-	-1	-1	-
Radeče	13	8	5	22	5	17	-9	3	-12
Stari Dvor	-	-	-	1	1	-	-1	-1	-
Svibno	3	-	3	1	1	-	2	-1	3
Vrhovo	1	-	1	6	4	2	-5	-4	-1
Zagrad	2	2	-	1	1	-	1	1	-
Zavrate	1	1	-	1	1	-	0	0	-
Žebnik	1	-	1	2	2	-	-1	-2	1
RADENCI	53	26	27	53	28	25	0	-2	2
Boračeva	6	3	3	7	3	4	-1	0	-1
Hrastje-Mota	3	3	-	3	2	1	0	1	-1
Hrašenski Vrh	2	1	1	1	1	-	1	0	1
Janžev Vrh	4	1	3	3	2	1	1	-1	2
Kapelski Vrh	1	-	1	4	3	1	-3	-3	0
Kocjan	-	-	-	1	-	1	-1	-	-1
Murski Vrh	3	1	2	2	1	1	1	0	1
Murščak	3	2	1	-	-	-	3	2	1
Okoslavci	2	1	1	3	1	2	-1	0	-1
Paričjak	4	1	3	2	1	1	2	0	2
Rački Vrh	1	1	-	2	1	1	-1	0	-1
Radenci	20	11	9	18	10	8	2	1	1
Radenski Vrh	1	-	1	3	2	1	-2	-2	0
Rihtarovci	1	-	1	-	-	-	1	-	1
Spodnji Kocjan	-	-	-	1	-	1	-1	-	-1
Šratovci	1	1	-	1	1	-	0	0	-
Turjanci	1	-	1	-	-	-	1	-	1
Zgornji Kocjan	-	-	-	1	-	1	-1	-	-1
Žrnova	-	-	-	1	-	1	-1	-	-1
RADLJE OB DRAVI	59	37	22	52	28	24	7	9	-2
Brezni Vrh	-	-	-	1	1	-	-1	-1	-
Dobrava	3	2	1	3	2	1	0	0	0
Radlje ob Dravi	29	16	13	29	13	16	0	3	-3
Remšnik	4	4	-	3	2	1	1	2	-1
Spodnja Orlica	1	1	-	-	-	-	1	1	-
Spodnja Vižinga	3	2	1	4	2	2	-1	0	-1
Sv. Anton na Pohorju	2	2	-	4	3	1	-2	-1	-1
Sv. Trije Kralji	1	-	1	-	-	-	1	-	1
Št. Janž pri Radljah	1	-	1	1	1	-	0	-1	1
Vas	2	2	-	1	-	1	1	2	-1
Vuhred	12	7	5	5	3	2	7	4	3
Zgornja Vižinga	1	1	-	1	1	-	0	0	-
RADOVLJICA	149	83	66	191	97	94	-42	-14	-28
Begunje na Gorenjskem	2	1	1	5	5	-	-3	-4	1
Brezje	9	4	5	12	6	6	-3	-2	-1
Brezovica	4	3	1	1	1	-	3	2	1
Češnjica pri Kropi	2	1	1	2	1	1	0	0	0

5. Naravno gibanje prebivalstva po spolu in naseljih, Slovenija, 1998¹⁾ (nadaljevanje)

OBČINA Naselje	Živorojeni			Umrli			Naravni prirast		
	skupaj	moški	ženske	skupaj	moški	ženske	skupaj	moški	ženske
Črnivec	1	1	-	3	2	1	-2	-1	-1
Dobravica	1	-	1	-	-	-	1	-	1
Dvorska vas	1	-	1	2	-	2	-1	-	-1
Gorica	2	1	1	-	-	-	2	1	1
Hraše	1	1	-	3	2	1	-2	-1	-1
Kamna Gorica	8	5	3	3	2	1	5	3	2
Kropa	8	6	2	8	4	4	0	2	-2
Lancovo	6	3	3	7	5	2	-1	-2	1
Lesce	18	8	10	31	18	13	-13	-10	-3
Lipnica	1	1	-	1	-	1	0	1	-1
Ljubno	-	-	-	8	1	7	-8	-1	-7
Mišače	2	1	1	-	-	-	2	1	1
Mošnje	4	3	1	3	2	1	1	1	0
Nova vas pri Lescah	1	1	-	2	1	1	-1	0	-1
Otoče	3	3	-	5	2	3	-2	1	-3
Ovsiše	1	1	-	4	4	-	-3	-3	-
Podnart	2	-	2	3	1	2	-1	-1	0
Poljče	4	3	1	5	2	3	-1	1	-2
Poljšica pri Podnartu	3	2	1	-	-	-	3	2	1
Posavec	2	1	1	-	-	-	2	1	1
Prezrenje	-	-	-	1	1	-	-1	-1	-
Radovljica	47	24	23	53	27	26	-6	-3	-3
Rovte	1	-	1	1	1	-	0	-1	1
Slatna	-	-	-	2	-	2	-2	-	-2
Spodnja Lipnica	1	1	-	2	1	1	-1	0	-1
Spodnji Otok	1	-	1	-	-	-	1	-	1
Srednja Dobrava	1	-	1	-	-	-	1	-	1
Studenci	-	-	-	2	2	-	-2	-2	-
Vošče	-	-	-	1	1	-	-1	-1	-
Vrbnje	1	1	-	3	1	2	-2	0	-2
Zadnja vas	-	-	-	2	-	2	-2	-	-2
Zaloše	1	-	1	2	-	2	-1	-	-1
Zapuže	6	4	2	3	-	3	3	4	-1
Zgornja Dobrava	1	1	-	3	1	2	-2	0	-2
Zgornja Lipnica	2	1	1	3	1	2	-1	0	-1
Zgoša	1	1	-	5	2	3	-4	-1	-3
RAVNE-PREVALJE	188	103	85	158	88	70	30	15	15
Belšak	2	1	1	-	-	-	2	1	1
Brdinje	7	4	3	1	1	-	6	3	3
Breznica	1	-	1	2	1	1	-1	-1	0
Dobja vas	7	4	3	4	2	2	3	2	1
Dobrije	1	1	-	1	-	1	0	1	-1
Dolga Brda	5	1	4	1	-	1	4	1	3
Koroški Selovec	-	-	-	1	1	-	-1	-1	-
Kot pri Prevaljah	2	1	1	2	1	1	0	0	0
Kotlje	10	6	4	5	4	1	5	2	3
Leše	7	1	6	10	5	5	-3	-4	1
Lokovica	1	-	1	2	2	-	-1	-2	1
Navrški Vrh	1	1	-	1	1	-	0	0	-
Podgora	4	3	1	2	-	2	2	3	-1
Podkraj	2	2	-	1	-	1	1	2	-1
Poljana	1	-	1	-	-	-	1	-	1
Preški Vrh	1	-	1	1	1	-	0	-1	1
Prevalje	38	23	15	38	19	19	0	4	-4
Ravne na Koroškem	78	44	34	72	42	30	6	2	4
Stražišče	2	2	-	1	-	1	1	2	-1
Strojna	2	2	-	-	-	-	2	2	-
Suhi Vrh	1	-	1	1	1	-	0	-1	1
Šentanel	2	-	2	3	2	1	-1	-2	1
Tolsti Vrh p.Rav.na K. - del	6	2	4	7	4	3	-1	-2	1
Zagrad	1	1	-	1	-	1	0	1	-1
Zelen Breg	5	3	2	1	1	-	4	2	2
Jamnica	1	1	-	-	-	-	1	1	-

5. Naravno gibanje prebivalstva po spolu in naseljih, Slovenija, 1998¹⁾ (nadaljevanje)

OBČINA Naselje	Živorjeni			Umrli			Naravni prirast		
	skupaj	moški	ženske	skupaj	moški	ženske	skupaj	moški	ženske
RIBNICA	121	61	60	98	51	47	23	10	13
Andol	1	-	1	-	-	-	1	-	1
Breg pri Ribnici na Dol.	-	-	-	1	-	1	-1	-	-1
Breže	-	-	-	2	1	1	-2	-1	-1
Brinovščica	2	1	1	-	-	-	2	1	1
Bukovec pri Poljanah	1	-	1	-	-	-	1	-	1
Črni Potok pri Vel. Laščah	1	1	-	-	-	-	1	1	-
Dane	-	-	-	1	-	1	-1	-	-1
Dolenja vas	9	4	5	9	6	3	0	-2	2
Dolenje Podpoljane	-	-	-	2	2	-	-2	-2	-
Dolenji Lazi	3	1	2	5	3	2	-2	-2	0
Globel	1	-	1	1	1	-	0	-1	1
Gorenje Podpoljane	3	-	3	-	-	-	3	-	3
Gorenji Lazi	1	1	-	-	-	-	1	1	-
Goriča vas	4	4	-	6	2	4	-2	2	-4
Grčarske Ravne	-	-	-	1	-	1	-1	-	-1
Grič	5	3	2	1	1	-	4	2	2
Hrovača	2	1	1	1	-	1	1	1	0
Junčje	2	-	2	-	-	-	2	-	2
Jurjevica	1	1	-	1	1	-	0	0	-
Kot pri Ribnici	3	-	3	3	1	2	0	-1	1
Kotel	-	-	-	1	1	-	-1	-1	-
Kračali	-	-	-	1	-	1	-1	-	-1
Lipovec	1	1	-	-	-	-	1	1	-
Lipovščica	2	2	-	-	-	-	2	2	-
Nemška vas	4	4	-	2	1	1	2	3	-1
Otavice	-	-	-	1	1	-	-1	-1	-
Podklanec	1	1	-	2	-	2	-1	1	-2
Preska	-	-	-	1	1	-	-1	-1	-
Prigorica	9	5	4	4	4	-	5	1	4
Pusti Hrib	1	1	-	-	-	-	1	1	-
Rakitnica	4	3	1	2	2	-	2	1	1
Ravni Dol	-	-	-	2	-	2	-2	-	-2
Ribnica	33	15	18	24	10	14	9	5	4
Sajevec	2	-	2	2	2	-	0	-2	2
Sinovica	1	-	1	-	-	-	1	-	1
Slatnik	1	-	1	1	-	1	0	-	0
Sodražica	9	6	3	7	1	6	2	5	-3
Sušje	2	-	2	2	2	-	0	-2	2
Sv. Gregor	-	-	-	1	-	1	-1	-	-1
Velike Poljane	-	-	-	3	2	1	-3	-2	-1
Vinice	1	-	1	2	1	1	-1	-1	0
Zadniki	-	-	-	1	1	-	-1	-1	-
Zadolje	1	-	1	-	-	-	1	-	1
Zamostec	4	2	2	1	-	1	3	2	1
Zapotok	3	2	1	1	1	-	2	1	1
Zlati Rep	1	-	1	-	-	-	1	-	1
Žimarice	1	1	-	2	2	-	-1	-1	-
Žlebič	1	1	-	1	1	-	0	0	-
ROGAŠEVCI	37	16	21	55	27	28	-18	-11	-7
Fikšinci	1	-	1	3	1	2	-2	-1	-1
Kramarovci	-	-	-	1	1	-	-1	-1	-
Nuskova	2	2	-	3	1	2	-1	1	-2
Ocinje	-	-	-	1	-	1	-1	-	-1
Pertoča	5	1	4	2	1	1	3	0	3
Rogašovci	3	1	2	8	6	2	-5	-5	0
Ropoča	3	1	2	3	2	1	0	-1	1
Serdica	6	2	4	10	7	3	-4	-5	1
Sotina	7	4	3	11	5	6	-4	-1	-3
Sveti Jurij	2	1	1	6	1	5	-4	0	-4
Večeslavci	8	4	4	7	2	5	1	2	-1

5. Naravno gibanje prebivalstva po spolu in naseljih, Slovenija, 1998¹⁾ (nadaljevanje)

OBČINA	Živorojeni			Umrli			Naravni prirast			
	Naselje	skupaj	moški	ženske	skupaj	moški	ženske	skupaj	moški	ženske
ROGAŠKA SLATINA		133	66	67	93	46	47	40	20	20
Brestovec		1	-	1	6	2	4	-5	-2	-3
Brezje pri Podplatu		1	-	1	-	-	-	1	-	1
Cerovec pod Bočem		-	-	-	2	1	1	-2	-1	-1
Ceste		2	1	1	3	1	2	-1	0	-1
Čača vas		2	1	1	1	1	-	1	0	1
Drevenik		2	1	1	-	-	-	2	1	1
Gabrovec pri Kostrivnici		2	-	2	-	-	-	2	-	2
Gradiški Dol		-	-	-	1	1	-	-1	-1	-
Irje		4	2	2	1	1	-	3	1	2
Kačji Dol		2	1	1	5	3	2	-3	-2	-1
Kamence		2	2	-	1	-	1	1	2	-1
Kamna Gorca		2	-	2	1	-	1	1	-	1
Male Rodne		1	-	1	-	-	-	1	-	1
Nimno		1	-	1	2	1	1	-1	-1	0
Plat		1	-	1	-	-	-	1	-	1
Podplat		-	-	-	1	1	-	-1	-1	-
Podturn		1	1	-	1	1	-	0	0	-
Pristavica		2	1	1	-	-	-	2	1	1
Prnek		-	-	-	1	1	-	-1	-1	-
Rajnkovec		1	-	1	-	-	-	1	-	1
Ratanska vas		3	1	2	-	-	-	3	1	2
Rjavica		2	2	-	-	-	-	2	2	-
Rogaška Slatina		68	38	30	34	13	21	34	25	9
Spodnja Kostrivnica		1	-	1	2	-	2	-1	-	-1
Spodnje Negonje		3	-	3	-	-	-	3	-	3
Spodnje Sečovo		7	4	3	7	5	2	0	-1	1
Strmec pri Sv. Florijanu		1	-	1	3	2	1	-2	-2	0
Sv. Florijan		4	2	2	5	2	3	-1	0	-1
Tekačevo		2	2	-	1	1	-	1	1	-
Topole		2	1	1	2	1	1	0	0	0
Tržišče		2	-	2	1	1	-	1	-1	2
Tuncovec		1	-	1	1	-	1	0	-	0
Velike Rodne		1	1	-	5	3	2	-4	-2	-2
Zagaj pod Bočem		-	-	-	2	1	1	-2	-1	-1
Zgornja Kostrivnica		2	1	1	1	1	-	1	0	1
Zgornje Negonje		-	-	-	1	1	-	-1	-1	-
Zgornje Sečovo		3	2	1	1	1	-	2	1	1
Zgornji Gabrnik		4	2	2	1	-	1	3	2	1
ROGATEC		37	19	18	30	17	13	7	2	5
Dobovec pri Rogatcu		4	2	2	6	3	3	-2	-1	-1
Donačka Gora		1	1	-	6	3	3	-5	-2	-3
Log		4	3	1	3	2	1	1	1	0
Rogatec		20	11	9	10	5	5	10	6	4
Sv. Jurij		1	-	1	-	-	-	1	-	1
Tlake		4	1	3	1	1	-	3	0	3
Trlično		-	-	-	2	2	-	-2	-2	-
Žahenberc		3	1	2	2	1	1	1	0	1
RUŠE		139	69	70	134	65	69	5	4	1
Bezena		5	1	4	4	3	1	1	-2	3
Bistrica ob Dravi		7	6	1	18	10	8	-11	-4	-7
Činžat		1	1	-	1	-	1	0	1	-1
Črešnjevce ob Dravi		2	1	1	1	1	-	1	0	1
Fala		3	1	2	4	2	2	-1	-1	0
Fala Grad		2	1	1	1	-	1	1	1	0
Gradišče na Kozjaku		3	1	2	4	2	2	-1	-1	0
Janževa Gora		4	2	2	4	3	1	0	-1	1
Kumen		3	1	2	-	-	-	3	1	2

5. Naravno gibanje prebivalstva po spolu in naseljih, Slovenija, 1998¹⁾ (nadaljevanje)

OBČINA	Živorjeni			Umrli			Naravni prirast		
	skupaj	moški	ženske	skupaj	moški	ženske	skupaj	moški	ženske
Lobnica	3	1	2	1	-	1	2	1	1
Log	3	2	1	2	-	2	1	2	-1
Lovrenc na Pohorju	17	11	6	12	7	5	5	4	1
Puščava	1	1	-	-	-	-	1	1	-
Rdeči Breg-del	4	2	2	-	-	-	4	2	2
Recenjok	3	-	3	2	2	-	1	-2	3
Ruše	40	18	22	43	19	24	-3	-1	-2
Ruta	1	1	-	4	2	2	-3	-1	-2
Selnica ob Dravi	16	10	6	9	4	5	7	6	1
Smolnik	-	-	-	3	3	-	-3	-3	-
Spodnja Selnica	1	1	-	-	-	-	1	1	-
Spodnji Boč	2	1	1	5	2	3	-3	-1	-2
Spodnji Slemen	7	3	4	6	1	5	1	2	-1
Sv. Duh na Ostrem Vrh	-	-	-	1	-	1	-1	-	-1
Zgornja Selnica	5	1	4	3	1	2	2	0	2
Zgornji Boč	5	2	3	5	2	3	0	0	0
Zgornji Slemen-del	1	-	1	1	1	-	0	-1	1
SEMIČ	32	15	17	36	21	15	-4	-6	2
Blatnik pri Črmošnjicah	-	-	-	1	-	1	-1	-	-1
Coklovca	1	-	1	1	1	-	0	-1	1
Črešnjevce pri Semiču	2	1	1	-	-	-	2	1	1
Gaber pri Semiču	1	-	1	1	1	-	0	-1	1
Gornje Laze	1	-	1	-	-	-	1	-	1
Gradnik	-	-	-	1	1	-	-1	-1	-
Kal	1	-	1	-	-	-	1	-	1
Kašča	-	-	-	2	1	1	-2	-1	-1
Komarna vas	-	-	-	1	1	-	-1	-1	-
Kot pri Semiču	3	1	2	7	4	3	-4	-3	-1
Krvavčji Vrh	2	-	2	2	2	-	0	-2	2
Lipovec	1	1	-	1	1	-	0	0	-
Moverni vas	-	-	-	1	-	1	-1	-	-1
Nestoplja vas	-	-	-	1	1	-	-1	-1	-
Ornata	1	1	-	-	-	-	1	1	-
Osojnik	4	-	4	-	-	-	4	-	4
Praprot	1	1	-	1	-	1	0	1	-1
Pribišje	-	-	-	1	-	1	-1	-	-1
Sadinja vas	-	-	-	1	1	-	-1	-1	-
Sela pri Semiču	1	1	-	1	1	-	0	0	-
Semič	10	6	4	6	1	5	4	5	-1
Srednja vas	1	1	-	1	1	-	0	0	-
Stranska vas pri Semiču	-	-	-	2	2	-	-2	-2	-
Štrekljevec	2	2	-	2	1	1	0	1	-1
Trebnji Vrh	-	-	-	1	1	-	-1	-1	-
Vrtča pri Semiču	-	-	-	1	-	1	-1	-	-1
SEVNICA	170	77	93	194	100	94	-24	-23	-1
Arto	-	-	-	1	1	-	-1	-1	-
Bianca	2	2	-	1	1	-	1	1	-
Boštanj	1	-	1	5	3	2	-4	-3	-1
Breg	1	-	1	1	-	1	0	-	0
Brezovo	-	-	-	1	1	-	-1	-1	-
Budna vas	-	-	-	1	1	-	-1	-1	-
Čanje	2	1	1	-	-	-	2	1	1
Češnjice	-	-	-	1	-	1	-1	-	-1
Dolenji Boštanj	4	3	1	10	4	6	-6	-1	-5
Dolnje Brezovo	2	1	1	3	3	-	-1	-2	1
Dolnje Impolje	1	1	-	-	-	-	1	1	-
Drušče	2	1	1	2	-	2	0	1	-1
Gabrijele	3	2	1	1	-	1	2	2	0
Gabrje	1	1	-	1	1	-	0	0	-

5. Naravno gibanje prebivalstva po spolu in naseljih, Slovenija, 1998¹⁾ (nadaljevanje)

OBČINA	Živorojeni			Umrli			Naravni prirast		
	skupaj	moški	ženske	skupaj	moški	ženske	skupaj	moški	ženske
Gornje Brezovo	1	-	1	-	-	-	1	-	1
Gornje Orle	-	-	-	2	2	-	-2	-2	-
Goveji Dol	1	1	-	-	-	-	1	1	-
Hinje	1	-	1	-	-	-	1	-	1
Hudo Brezje	2	-	2	-	-	-	2	-	2
Jablanica	-	-	-	3	1	2	-3	-1	-2
Jelovec	2	1	1	-	-	-	2	1	1
Jeperjek	1	1	-	-	-	-	1	1	-
Kal pri Krmelju	-	-	-	3	2	1	-3	-2	-1
Kamenica	3	1	2	-	-	-	3	1	2
Kaplja vas	1	-	1	1	-	1	0	-	0
Kladje nad Blanco	1	-	1	-	-	-	1	-	1
Kladje pri Krmelju	-	-	-	1	1	-	-1	-1	-
Kompolje	1	-	1	1	-	1	0	-	0
Konjsko	-	-	-	2	-	2	-2	-	-2
Krajna Brda	-	-	-	1	-	1	-1	-	-1
Križ	1	1	-	2	2	-	-1	-1	-
Krmelj	2	1	1	8	4	4	-6	-3	-3
Krsinji Vrh	1	-	1	-	-	-	1	-	1
Ledina	5	2	3	2	2	-	3	0	3
Leskovec v Podborštu	1	-	1	1	1	-	0	-1	1
Log	3	2	1	4	2	2	-1	0	-1
Loka pri Zidanem Mostu	1	-	1	5	2	3	-4	-2	-2
Lončarjev Dol	2	-	2	4	2	2	-2	-2	0
Lukovec	2	2	-	2	2	-	0	0	-
Mala Hubajnica	1	1	-	-	-	-	1	1	-
Malkovec	1	1	-	2	-	2	-1	1	-2
Metni vrh	1	-	1	1	-	1	0	-	0
Mrzla Planina	3	1	2	3	1	2	0	0	0
Okroglice	1	-	1	2	1	1	-1	-1	0
Orehovo	2	1	1	-	-	-	2	1	1
Orešje nad Sevnico	-	-	-	3	1	2	-3	-1	-2
Osredek pri Hubajnici	-	-	-	1	-	1	-1	-	-1
Osredek pri Krmelju	2	-	2	-	-	-	2	-	2
Otavnik	-	-	-	1	-	1	-1	-	-1
Pavla vas	-	-	-	2	1	1	-2	-1	-1
Pijavice	-	-	-	1	-	1	-1	-	-1
Podboršt	1	1	-	-	-	-	1	1	-
Podgorje ob Sevnici	1	1	-	4	2	2	-3	-1	-2
Poklek nad Blanco	4	3	1	2	1	1	2	2	0
Ponikve pri Studencu	1	-	1	-	-	-	1	-	1
Račica	2	1	1	3	-	3	-1	1	-2
Radež	2	1	1	1	-	1	1	1	0
Radna	-	-	-	1	1	-	-1	-1	-
Razbor	2	1	1	3	3	-	-1	-2	1
Rovišče pri Studencu	-	-	-	2	-	2	-2	-	-2
Selce nad Blanco	1	-	1	-	-	-	1	-	1
Sevnica	58	26	32	45	26	19	13	0	13
Skrovnik	2	-	2	-	-	-	2	-	2
Slančji Vrh	1	-	1	1	-	1	0	-	0
Spodnje Vodale	-	-	-	4	2	2	-4	-2	-2
Srednik	-	-	-	1	1	-	-1	-1	-
Studeneč	2	2	-	3	1	2	-1	1	-2
Svinjsko	1	1	-	-	-	-	1	1	-
Šentjanž	6	5	1	3	1	2	3	4	-1
Šentjur na Polju	1	-	1	1	-	1	0	-	0
Škovec	2	-	2	1	1	-	1	-1	2
Šmarčna	2	1	1	3	2	1	-1	-1	0
Štajngrob	1	1	-	-	-	-	1	1	-
Teiče	-	-	-	1	1	-	-1	-1	-

5. Naravno gibanje prebivalstva po spolu in naseljih, Slovenija, 1998¹⁾ (nadaljevanje)

OBČINA	Živorojeni			Umrli			Naravni prirast			
	Naselje	skupaj	moški	ženske	skupaj	moški	ženske	skupaj	moški	ženske
Telčice		2	1	1	1	1	-	1	0	1
Trnovec		-	-	-	4	3	1	-4	-3	-1
Trščina		2	-	2	1	-	1	1	-	1
Tržišče		2	-	2	2	-	2	0	-	0
Veliki Cirknik		-	-	-	1	1	-	-1	-1	-
Vranje		-	-	-	2	1	1	-2	-1	-1
Vrh pri Boštanju		2	1	1	1	1	-	1	0	1
Vrhek		-	-	-	1	1	-	-1	-1	-
Zabukovje nad Sevnico		1	-	1	5	3	2	-4	-3	-1
Zavratec		-	-	-	1	1	-	-1	-1	-
Zgornje Mladetiče		2	1	1	2	1	1	0	0	0
Znojile pri Studencu		1	-	1	-	-	-	1	-	1
Žigriški Vrh		1	-	1	4	-	4	-3	-	-3
Žirovnica		1	-	1	1	-	1	0	-	0
Žurkov Dol		4	2	2	3	3	-	1	-1	2
SEŽANA		78	39	39	129	75	54	-51	-36	-15
Avber		1	1	-	-	-	-	1	1	-
Dane pri Sežani		3	2	1	6	4	2	-3	-2	-1
Dobravlje		-	-	-	1	-	1	-1	-	-1
Dol pri Vogljah		-	-	-	3	2	1	-3	-2	-1
Dutovlje		4	3	1	10	5	5	-6	-2	-4
Filipčje Brdo		-	-	-	1	1	-	-1	-1	-
Godnje		-	-	-	3	3	-	-3	-3	-
Gorenje pri Divači		-	-	-	3	3	-	-3	-3	-
Jakovce		-	-	-	1	1	-	-1	-1	-
Kazije		1	-	1	2	-	2	-1	-	-1
Kopriva		3	1	2	1	-	1	2	1	1
Kosovelje		-	-	-	2	2	-	-2	-2	-
Krajna vas		-	-	-	1	1	-	-1	-1	-
Kreplje		1	1	-	1	1	-	0	0	-
Križ		5	2	3	3	1	2	2	1	1
Lipica		1	-	1	-	-	-	1	-	1
Lokev		5	1	4	8	7	1	-3	-6	3
Mahniči		-	-	-	1	1	-	-1	-1	-
Majcni		2	2	-	-	-	-	2	2	-
Merče		-	-	-	3	2	1	-3	-2	-1
Orlek		2	1	1	-	-	-	2	1	1
Plešivica		1	-	1	-	-	-	1	-	1
Pliskovica		1	1	-	7	4	3	-6	-3	-3
Povir		3	2	1	4	2	2	-1	0	-1
Prelože pri Lokvi		1	-	1	1	-	1	0	-	0
Ravnje		-	-	-	2	1	1	-2	-1	-1
Razguri		1	1	-	1	-	1	0	1	-1
Senadolice		-	-	-	1	-	1	-1	-	-1
Sežana		33	16	17	33	21	12	0	-5	5
Skopo		1	1	-	2	2	-	-1	-1	-
Šepulje		-	-	-	4	2	2	-4	-2	-2
Šmarje pri Sežani		1	-	1	1	-	1	0	-	0
Štjak		-	-	-	1	-	1	-1	-	-1
Štorje		5	3	2	2	1	1	3	2	1
Tomaj		-	-	-	11	5	6	-11	-5	-6
Tublje pri Komnu		-	-	-	1	-	1	-1	-	-1
Veliki Dol		1	-	1	4	2	2	-3	-2	-1
Veliko Polje		-	-	-	2	1	1	-2	-1	-1
Voglje		1	1	-	1	-	1	0	1	-1
Vrabče		-	-	-	1	-	1	-1	-	-1
Žirje		1	-	1	-	-	-	1	-	1

5. Naravno gibanje prebivalstva po spolu in naseljih, Slovenija, 1998¹⁾ (nadaljevanje)

OBČINA Naselje	Živorojeni			Umrli			Naravni prirast		
	skupaj	moški	ženske	skupaj	moški	ženske	skupaj	moški	ženske
SLOVENJ GRADEC	174	88	86	127	73	54	47	15	32
Brda	5	5	-	7	3	4	-2	2	-4
Gmajna	3	1	2	6	5	1	-3	-4	1
Golavabuka	2	2	-	2	1	1	0	1	-1
Gradišče	4	2	2	4	2	2	0	0	0
Graška Gora	2	1	1	1	1	-	1	0	1
Legen	11	7	4	9	7	2	2	0	2
Misljinska Dobrava	12	9	3	4	3	1	8	6	2
Pameče	23	12	11	4	2	2	19	10	9
Podgorje	6	2	4	6	3	3	0	-1	1
Raduše	1	-	1	2	2	-	-1	-2	1
Sele-del	8	5	3	-	-	-	8	5	3
Slovenj Gradec	68	29	39	59	27	32	9	2	7
Spodnji Razbor	4	3	1	4	2	2	0	1	-1
Stari Trg	3	1	2	6	5	1	-3	-4	1
Šmartno pri Slovenj Gradcu	10	6	4	6	5	1	4	1	3
Šmiklavž	2	1	1	-	-	-	2	1	1
Tomaška vas	1	-	1	3	2	1	-2	-2	0
Troblje	3	1	2	1	1	-	2	0	2
Turiška vas	2	-	2	1	1	-	1	-1	2
Vodriž	3	1	2	-	-	-	3	1	2
Vrhe	1	-	1	-	-	-	1	-	1
Zgornji Razbor	-	-	-	2	1	1	-2	-1	-1
SLOVENSKA BISTRICA	305	144	161	330	181	149	-25	-37	12
Bojtina	-	-	-	5	3	2	-5	-3	-2
Božje	-	-	-	1	-	1	-1	-	-1
Brezje	1	-	1	-	-	-	1	-	1
Brezje pri Poljčanah	2	1	1	1	1	-	1	0	1
Brezje pri Slov.Bistrici	-	-	-	1	-	1	-1	-	-1
Bukovec	1	-	1	4	1	3	-3	-1	-2
Cezlak	1	1	-	2	1	1	-1	0	-1
Cigonca	-	-	-	6	3	3	-6	-3	-3
Čadram	1	1	-	4	1	3	-3	0	-3
Čadramska vas	3	2	1	1	-	1	2	2	0
Črešnjevci	7	3	4	5	2	3	2	1	1
Devina	4	1	3	4	2	2	0	-1	1
Dežno pri Makolah	-	-	-	4	4	-	-4	-4	-
Dobriška vas	4	1	3	1	1	-	3	0	3
Dobrova	-	-	-	1	1	-	-1	-1	-
Dolgi Vrh	-	-	-	3	1	2	-3	-1	-2
Farovec	-	-	-	1	-	1	-1	-	-1
Fošt	1	-	1	1	-	1	0	-	0
Frajhajm	-	-	-	2	2	-	-2	-2	-
Gabrnik	2	-	2	3	1	2	-1	-1	0
Gaj	9	7	2	5	3	2	4	4	0
Gladomes	4	1	3	3	2	1	1	-1	2
Globoko	2	-	2	1	1	-	1	-1	2
Gorica	3	3	-	2	2	-	1	1	-
Hošnica	-	-	-	1	1	-	-1	-1	-
Hrastovec	1	-	1	2	-	2	-1	-	-1
Jelovec	3	1	2	2	1	1	1	0	1
Ješovec	1	1	-	-	-	-	1	1	-
Jurišna vas	-	-	-	1	1	-	-1	-1	-
Kalše	2	2	-	1	1	-	1	1	-
Kebej	1	-	1	3	2	1	-2	-2	0
Klopce	1	1	-	5	4	1	-4	-3	-1
Kočno ob Ložnici	2	1	1	2	1	1	0	0	0
Kočno pri Polskavi	1	1	-	2	1	1	-1	0	-1
Korplje	1	1	-	-	-	-	1	1	-
Kostanjevec	5	3	2	3	3	-	2	0	2

5. Naravno gibanje prebivalstva po spolu in naseljih, Slovenija, 1998¹⁾ (nadaljevanje)

OBČINA	Živorojeni			Umrli			Naravni prirast		
	Naselje	skupaj	moški	ženske	skupaj	moški	ženske	skupaj	moški
Kot - Kot	-	-	-	2	1	1	-2	-1	-1
Kovača vas	2	-	2	2	-	2	0	-	0
Kovaški Vrh	1	-	1	-	-	-	1	-	1
Križeča vas	-	-	-	1	1	-	-1	-1	-
Križni Vrh	5	2	3	3	1	2	2	1	1
Lačna Gora	2	1	1	2	1	1	0	0	0
Laporje	1	1	-	4	3	1	-3	-2	-1
Leskovec	6	4	2	9	5	4	-3	-1	-2
Levič	1	-	1	2	2	-	-1	-2	1
Lokanja vas	1	1	-	1	-	1	0	1	-1
Ložnica	3	2	1	-	-	-	3	2	1
Lukanja	-	-	-	1	1	-	-1	-1	-
Lušečka vas	5	3	2	6	1	5	-1	2	-3
Makole	6	1	5	2	1	1	4	0	4
Malahorna	3	2	1	-	-	-	3	2	1
Malo Tinje	1	-	1	1	1	-	0	-1	1
Markečica	4	2	2	1	1	-	3	1	2
Modraže	-	-	-	1	-	1	-1	-	-1
Modrič	3	1	2	2	2	-	1	-1	2
Mostečno	1	1	-	-	-	-	1	1	-
Novake	2	1	1	1	-	1	1	1	0
Ogljenšak	3	-	3	2	1	1	1	-1	2
Okoška Gora	-	-	-	6	5	1	-6	-5	-1
Oplotnica	10	2	8	14	6	8	-4	-4	0
Ošelj	-	-	-	1	1	-	-1	-1	-
Pečke	1	-	1	3	1	2	-2	-1	-1
Planina pod Šumikom	1	1	-	1	-	1	0	1	-1
Pobrež	1	1	-	4	1	3	-3	0	-3
Podboč	1	1	-	1	1	-	0	0	-
Pokoše	2	1	1	-	-	-	2	1	1
Poljčane	8	4	4	11	6	5	-3	-2	-1
Pragersko	7	4	3	18	11	7	-11	-7	-4
Preloge	1	1	-	3	2	1	-2	-1	-1
Prepuž	2	1	1	1	-	1	1	1	0
Pretrež	-	-	-	2	2	-	-2	-2	-
Prihova	-	-	-	1	-	1	-1	-	-1
Raskovec	-	-	-	2	1	1	-2	-1	-1
Rep	1	1	-	1	-	1	0	1	-1
Ritoznoj	4	-	4	2	2	-	2	-2	4
Savinsko	-	-	-	2	1	1	-2	-1	-1
Sele pri Polskavi	-	-	-	2	1	1	-2	-1	-1
Slovenska Bistrica	59	27	32	51	25	26	8	2	6
Smrečno	2	1	1	-	-	-	2	1	1
Spodnja Brežnica	1	1	-	4	3	1	-3	-2	-1
Spodnja Ložnica	1	1	-	3	2	1	-2	-1	-1
Spodnja Nova vas	4	3	1	1	-	1	3	3	0
Spodnja Polskava	6	2	4	10	4	6	-4	-2	-2
Spodnje Poljčane	5	3	2	2	2	-	3	1	2
Spodnje Prebukovje	-	-	-	1	1	-	-1	-1	-
Stanovsko	2	-	2	1	1	-	1	-1	2
Stari Grad	2	1	1	5	3	2	-3	-2	-1
Stari Log	1	-	1	3	2	1	-2	-2	0
Stopno	-	-	-	1	-	1	-1	-	-1
Stranske Makole	2	1	1	-	-	-	2	1	1
Straža	1	-	1	1	1	-	0	-1	1
Studenice	-	-	-	1	1	-	-1	-1	-
Šentovec	-	-	-	1	-	1	-1	-	-1
Štatenberg	2	1	1	1	-	1	1	1	0
Tinjska Gora	6	3	3	1	1	-	5	2	3
Trnovec	-	-	-	2	1	1	-2	-1	-1

5. Naravno gibanje prebivalstva po spolu in naseljih, Slovenija, 1998¹⁾ (nadaljevanje)

OBČINA	Živorojeni			Umrli			Naravni prirast		
	Naselje	skupaj	moški	ženske	skupaj	moški	ženske	skupaj	moški
Turiška vas na Pohorju	2	1	1	-	-	-	2	1	1
Ugovec	1	-	1	1	-	1	0	-	0
Varoš	-	-	-	1	1	-	-1	-1	-
Veliko Tinje	-	-	-	1	-	1	-1	-	-1
Videž	2	2	-	2	1	1	0	1	-1
Vinarje	3	1	2	1	1	-	2	0	2
Visole	9	5	4	3	3	-	6	2	4
Vrhloga	4	1	3	1	-	1	3	1	2
Vrhole pri Laporju	2	1	1	-	-	-	2	1	1
Vrhole pri Slov.Konjicah	2	1	1	3	1	2	-1	0	-1
Zgornja Bistrica	7	4	3	5	5	-	2	-1	3
Zgornja Brežnica	2	1	1	3	1	2	-1	0	-1
Zgornja Ložnica	5	3	2	1	1	-	4	2	2
Zgornja Polskava	9	1	8	3	2	1	6	-1	7
Zgornje Grušovje	-	-	-	1	1	-	-1	-1	-
Zgornje Poljčane	6	4	2	9	3	6	-3	1	-4
Zgornje Prebukovje	3	3	-	1	1	-	2	2	-
Zlogona Gora	-	-	-	1	1	-	-1	-1	-
Zlogona vas	1	-	1	3	2	1	-2	-2	0
Žabljek	1	1	-	-	-	-	1	1	-
SLOVENSKE KONJICE	145	77	68	120	58	62	25	19	6
Bezina	4	2	2	3	1	2	1	1	0
Blato	1	-	1	1	-	1	0	-	0
Breg pri Konjicah	1	-	1	-	-	-	1	-	1
Brezje pri Ločah	1	-	1	1	1	-	0	-1	1
Dobrnez	1	1	-	1	-	1	0	1	-1
Dražva vas	7	4	3	3	-	3	4	4	0
Gabrovlje	-	-	-	1	-	1	-1	-	-1
Gabrovnik	3	2	1	2	-	2	1	2	-1
Kamna Gora	2	-	2	1	1	-	1	-1	2
Klokočovnik	-	-	-	5	2	3	-5	-2	-3
Koble	-	-	-	2	1	1	-2	-1	-1
Kolačno	-	-	-	1	-	1	-1	-	-1
Konjiška vas	2	-	2	2	1	1	0	-1	1
Kraberk	1	-	1	-	-	-	1	-	1
Kravjek	2	-	2	-	-	-	2	-	2
Ličenca	7	2	5	1	1	-	6	1	5
Lipoglav	1	1	-	-	-	-	1	1	-
Loče pri Poljčanah	5	1	4	6	3	3	-1	-2	1
Mali Breg	-	-	-	1	1	-	-1	-1	-
Mlače	2	1	1	4	2	2	-2	-1	-1
Nova vas pri Konjicah	1	1	-	1	1	-	0	0	-
Novo Tepanje	2	1	1	2	1	1	0	0	0
Ostrožno pri Ponikvi-del	-	-	-	1	-	1	-1	-	-1
Perovec	-	-	-	1	-	1	-1	-	-1
Podob	-	-	-	1	1	-	-1	-1	-
Podpeč ob Dravinji	1	1	-	-	-	-	1	1	-
Polene	5	5	-	2	1	1	3	4	-1
Preloge pri Konjicah	2	1	1	2	2	-	0	-1	1
Selski Vrh	2	1	1	3	2	1	-1	-1	0
Slovenske Konjice	54	34	20	32	19	13	22	15	7
Sojek	2	1	1	3	3	-	-1	-2	1
Spodnje Grušovje	1	1	-	3	1	2	-2	0	-2
Spodnje Laže	1	-	1	2	-	2	-1	-	-1
Spodnje Preloge	4	1	3	2	1	1	2	0	2
Suhadol	2	-	2	1	1	-	1	-1	2
Škalce	3	2	1	3	3	-	0	-1	1
Škedenj	1	-	1	-	-	-	1	-	1
Špitalič pri Slov.Konjicah	1	1	-	1	1	-	0	0	-
Tepanje	4	2	2	1	-	1	3	2	1
Tepanjski Vrh	1	1	-	-	-	-	1	1	-

5. Naravno gibanje prebivalstva po spolu in naseljih, Slovenija, 1998¹⁾ (nadaljevanje)

OBČINA Naselje	Živorjeni			Umrli			Naravni prirast		
	skupaj	moški	ženske	skupaj	moški	ženske	skupaj	moški	ženske
Tolsti Vrh	1	-	1	2	-	2	-1	-	-1
Vešenik	4	4	-	-	-	-	4	4	-
Zbelovo	3	2	1	4	1	3	-1	1	-2
Zbelovska Gora	2	1	1	5	2	3	-3	-1	-2
Zeče	1	-	1	6	3	3	-5	-3	-2
Zgornje Laže	2	1	1	3	1	2	-1	0	-1
Žiče	5	2	3	4	-	4	1	2	-1
STARŠE	40	28	12	38	19	19	2	9	-7
Brunšvik	-	-	-	5	3	2	-5	-3	-2
Loka	-	-	-	6	3	3	-6	-3	-3
Marjeta na Dravskem polju	5	4	1	4	1	3	1	3	-2
Prepolje	4	4	-	3	2	1	1	2	-1
Rošnja	2	2	-	6	1	5	-4	1	-5
Starše	11	5	6	5	4	1	6	1	5
Trniče	4	2	2	3	2	1	1	0	1
Zlatoličje	14	11	3	6	3	3	8	8	0
SVETI JURIJ	32	12	20	36	18	18	-4	-6	2
Biserjane	3	3	-	2	-	2	1	3	-2
Bolehnečici	1	-	1	2	1	1	-1	-1	0
Brezje	3	-	3	-	-	-	3	-	3
Čakova	2	-	2	1	1	-	1	-1	2
Dragotinci	-	-	-	2	1	1	-2	-1	-1
Gabrc	-	-	-	1	-	1	-1	-	-1
Galušak	1	-	1	1	-	1	0	-	0
Grabonoš	-	-	-	4	4	-	-4	-4	-
Jamna	1	-	1	3	-	3	-2	-	-2
Kočki Vrh	1	-	1	-	-	-	1	-	1
Kokolajnsčak	-	-	-	1	-	1	-1	-	-1
Kraljevci	4	3	1	4	3	1	0	0	0
Mali Moravščak	-	-	-	2	1	1	-2	-1	-1
Rožički Vrh	1	-	1	4	3	1	-3	-3	0
Selišči	3	-	3	1	-	1	2	-	2
Slaptinci	-	-	-	1	1	-	-1	-1	-
Sovjak	3	1	2	3	1	2	0	0	0
Stanetinci	-	-	-	1	-	1	-1	-	-1
Stara Gora	1	-	1	1	-	1	0	-	0
Terbegovci	4	4	-	-	-	-	4	4	-
Videm	1	1	-	1	1	-	0	0	-
Ženik	3	-	3	-	-	-	3	-	3
Žihlava	-	-	-	1	1	-	-1	-1	-
ŠENČUR	87	49	38	60	37	23	27	12	15
Hotemaže	4	3	1	2	1	1	2	2	0
Hrastje	6	4	2	5	3	2	1	1	0
Luže	4	3	1	2	1	1	2	2	0
Milje	2	1	1	-	-	-	2	1	1
Olševsek	1	1	-	-	-	-	1	1	-
Prebačevo	7	4	3	6	5	1	1	-1	2
Srednja vas pri Šenčurju	4	3	1	4	2	2	0	1	-1
Šenčur	23	13	10	22	14	8	1	-1	2
Trboje	4	2	2	2	2	-	2	0	2
Visoko	10	4	6	9	7	2	1	-3	4
Voglje	14	10	4	3	1	2	11	9	2
Voklo	8	1	7	4	1	3	4	0	4
Žerjavka	-	-	-	1	-	1	-1	-	-1

5. Naravno gibanje prebivalstva po spolu in naseljih, Slovenija, 1998¹⁾ (nadaljevanje)

OBČINA	Živorojeni			Umrli			Naravni prirast			
	Naselje	skupaj	moški	ženske	skupaj	moški	ženske	skupaj	moški	ženske
ŠENTILJ		74	38	36	84	42	42	-10	-4	-6
Ceršak		6	3	3	5	3	2	1	0	1
Cirknica		1	-	1	1	1	-	0	-1	1
Dražen Vrh-del		2	2	-	2	1	1	0	1	-1
Jurjevski Dol		1	-	1	2	2	-	-1	-2	1
Kaniža		3	2	1	3	1	2	0	1	-1
Kozjak pri Ceršaku		1	1	-	2	1	1	-1	0	-1
Kresnica		1	1	-	3	2	1	-2	-1	-1
Plodršnica		2	2	-	1	-	1	1	2	-1
Selnica ob Muri		8	4	4	18	12	6	-10	-8	-2
Sladki Vrh		6	3	3	4	1	3	2	2	0
Spodnja Velka		5	4	1	6	3	3	-1	1	-2
Srebotje		1	-	1	3	1	2	-2	-1	-1
Stara Gora pri Šentilju		1	-	1	-	-	-	1	-	1
Svečane		2	1	1	1	1	-	1	0	1
Šentilj v Slov. Goricah		15	8	7	12	4	8	3	4	-1
Šomat		1	1	-	1	1	-	0	0	-
Štrihovec		3	1	2	5	1	4	-2	0	-2
Trate		1	1	-	2	2	-	-1	-1	-
Vranji Vrh		5	1	4	4	2	2	1	-1	2
Zgornja Velka		8	3	5	8	3	5	0	0	0
Zgornje Dobrenje		-	-	-	1	-	1	-1	-	-1
Zgornje Gradišče		1	-	1	-	-	-	1	-	1
ŠENTJERNEJ		69	39	30	75	37	38	-6	2	-8
Apnenik		2	1	1	-	-	-	2	1	1
Brezje pri Šentjerneju		1	1	-	-	-	-	1	1	-
Cerov Log		2	-	2	3	2	1	-1	-2	1
Čadraže		1	-	1	1	1	-	0	-1	1
Čisti Breg		-	-	-	1	-	1	-1	-	-1
Dobravica		3	1	2	1	-	1	2	1	1
Dolenja Brezovica		1	1	-	-	-	-	1	1	-
Dolenja Stara vas		2	2	-	-	-	-	2	2	-
Dolenje Gradišče pri Šentj.		2	2	-	3	2	1	-1	0	-1
Dolenje Mokro Polje		-	-	-	1	-	1	-1	-	-1
Dolenje Vrhpolje		4	3	1	3	1	2	1	2	-1
Dolenji Maharovec		1	1	-	2	1	1	-1	0	-1
Drama		1	1	-	-	-	-	1	1	-
Gorenja Brezovica		4	3	1	4	2	2	0	1	-1
Gorenja Gomila		1	1	-	-	-	-	1	1	-
Gorenja Stara vas		1	1	-	4	2	2	-3	-1	-2
Gorenje Gradišče pri Šentj.		-	-	-	2	-	2	-2	-	-2
Gorenje Mokro Polje		1	1	-	-	-	-	1	1	-
Gorenje Vrhpolje		3	1	2	2	-	2	1	1	0
Gorenji Maharovec		1	-	1	-	-	-	1	-	1
Groblje pri Prekopi		2	2	-	-	-	-	2	2	-
Hrastje		1	1	-	1	1	-	0	0	-
Hrvaški Brod		-	-	-	1	-	1	-1	-	-1
Imenje		-	-	-	1	1	-	-1	-1	-
Ledeča vas		-	-	-	1	-	1	-1	-	-1
Loka		-	-	-	3	3	-	-3	-3	-
Mihovica		3	2	1	3	-	3	0	2	-2
Mihovo		-	-	-	3	2	1	-3	-2	-1
Mršeča vas		2	-	2	1	-	1	1	-	1
Orehovica		3	3	-	5	3	2	-2	0	-2
Ostrog		2	-	2	4	2	2	-2	-2	0
Polhovica		2	-	2	-	-	-	2	-	2
Pristava pri Šentjerneju		2	-	2	2	-	-	0	-2	2
Razdrto		1	1	-	-	-	-	1	1	-
Roje		1	1	-	1	-	1	0	1	-1
Sela pri Šentjerneju		-	-	-	3	1	2	-3	-1	-2

5. Naravno gibanje prebivalstva po spolu in naseljih, Slovenija, 1998¹⁾ (nadaljevanje)

OBČINA Naselje	Živorojeni			Umrli			Naravni prirast		
	skupaj	moški	ženske	skupaj	moški	ženske	skupaj	moški	ženske
Šentjernej	13	8	5	10	5	5	3	3	0
Šmalčja vas	-	-	-	2	1	1	-2	-1	-1
Volčkova vas	1	-	1	1	-	1	0	-	0
Vratno	-	-	-	1	1	-	-1	-1	-
Vrbovce	2	-	2	1	1	-	1	-1	2
Vrh pri Šentjerneju	-	-	-	2	1	1	-2	-1	-1
Zameško	1	-	1	1	1	-	0	-1	1
Zapuže	2	1	1	1	1	-	1	0	1
ŠENTJUR PRI CELJU	201	101	100	225	118	107	-24	-17	-7
Bezovje pri Šentjurju	-	-	-	1	-	1	-1	-	-1
Bobovo pri Ponikvi	-	-	-	1	-	1	-1	-	-1
Boletina	-	-	-	1	1	-	-1	-1	-
Botričnica	1	1	-	2	1	1	-1	0	-1
Brdo	3	1	2	1	1	-	2	0	2
Brezje ob Slomu	-	-	-	2	1	1	-2	-1	-1
Bukovje pri Slivnici	1	1	-	-	-	-	1	1	-
Cerovec	-	-	-	2	2	-	-2	-2	-
Črnlolica	1	-	1	1	-	1	0	-	0
Dobje pri Lesičnem	2	-	2	2	-	2	0	-	0
Dobje pri Planini	1	1	-	2	1	1	-1	0	-1
Dobovec pri Ponikvi	1	-	1	1	1	-	0	-1	1
Dobrina	3	3	-	3	2	1	0	1	-1
Dole	3	1	2	-	-	-	3	1	2
Dolga Gora	4	3	1	4	1	3	0	2	-2
Doropolje	1	1	-	1	-	1	0	1	-1
Dramlje	7	1	6	2	2	-	5	-1	6
Drobinsko	-	-	-	1	-	1	-1	-	-1
Gorica pri Dobjem	1	-	1	1	-	1	0	-	0
Gorica pri Slivnici	7	4	3	7	5	2	0	-1	1
Goričica	-	-	-	1	1	-	-1	-1	-
Grobelno-del	1	-	1	2	1	1	-1	-1	0
Hotunje	2	-	2	4	4	-	-2	-4	2
Hrastje	-	-	-	1	-	1	-1	-	-1
Jakob pri Šentjurju	1	-	1	2	1	1	-1	-1	0
Jarmovec	-	-	-	1	1	-	-1	-1	-
Javorje	2	1	1	1	-	1	1	1	0
Jazbin Vrh	-	-	-	1	1	-	-1	-1	-
Jazbine	-	-	-	1	1	-	-1	-1	-
Jelce	1	1	-	1	1	-	0	0	-
Jezerce pri Dobjem	-	-	-	1	-	1	-1	-	-1
Kameno	4	2	2	-	-	-	4	2	2
Kostrivnica	-	-	-	1	-	1	-1	-	-1
Krajncica	5	3	2	1	1	-	4	2	2
Krivica	2	-	2	2	1	1	0	-1	1
Laze pri Dramljah	1	1	-	4	-	4	-3	1	-4
Lažiše	3	1	2	1	-	1	2	1	1
Loka pri Žusmu	5	2	3	9	4	5	-4	-2	-2
Lokarje	-	-	-	2	1	1	-2	-1	-1
Loke pri Planini	2	1	1	1	-	1	1	1	0
Lopaca	2	1	1	4	4	-	-2	-3	1
Lutrje	1	-	1	2	1	1	-1	-1	0
Marija Dobje	2	1	1	2	1	1	0	0	0
Okrog	-	-	-	2	2	-	-2	-2	-
Osredok	-	-	-	2	2	-	-2	-2	-
Ostrožno pri Ponikvi-del	-	-	-	2	2	-	-2	-2	-
Paridol	1	1	-	1	1	-	0	0	-
Planina pri Sevnici	3	1	2	3	2	1	0	-1	1
Planinca	1	1	-	1	1	-	0	0	-
Planinska vas	2	1	1	3	1	2	-1	0	-1
Planinski Vrh	1	1	-	1	1	-	0	0	-
Pletovarje	-	-	-	2	2	-	-2	-2	-

5. Naravno gibanje prebivalstva po spolu in naseljih, Slovenija, 1998¹⁾ (nadaljevanje)

OBČINA	Živorojeni			Umrli			Naravni prirast			
	Naselje	skupaj	moški	ženske	skupaj	moški	ženske	skupaj	moški	ženske
Podgaj		3	1	2	1	1	-	2	0	2
Podgrad		3	2	1	1	1	-	2	1	1
Podlešje		2	1	1	1	1	-	1	0	1
Podlog pod Bohorjem		-	-	-	1	1	-	-1	-1	-
Podpeč nad Marofom		-	-	-	3	1	2	-3	-1	-2
Podpeč pri Šentvidu		-	-	-	1	-	1	-1	-	-1
Podvine		1	-	1	1	-	1	0	-	0
Ponikva		8	3	5	4	1	3	4	2	2
Ponkva		1	1	-	-	-	-	1	1	-
Prapretno		4	3	1	1	1	-	3	2	1
Presečno		4	3	1	4	2	2	0	1	-1
Primož pri Šentjurju		1	1	-	5	3	2	-4	-2	-2
Proseniško		3	3	-	2	1	1	1	2	-1
Ravno		2	1	1	1	-	1	1	1	0
Razbor		2	1	1	3	-	3	-1	1	-2
Repno		1	1	-	2	-	2	-1	1	-2
Repuš		3	3	-	1	-	1	2	3	-1
Rifnik		-	-	-	3	1	2	-3	-1	-2
Sele		1	-	1	1	-	1	0	-	0
Slatina pri Dobjem		-	-	-	1	1	-	-1	-1	-
Slatina pri Ponikvi		-	-	-	1	1	-	-1	-1	-
Slivnica pri Celju		1	-	1	-	-	-	1	-	1
Spodnje Slemene		2	1	1	-	-	-	2	1	1
Stopče		-	-	-	2	2	-	-2	-2	-
Straža na Gori		4	2	2	3	2	1	1	0	1
Suho		-	-	-	2	-	2	-2	-	-2
Svetelka		2	2	-	2	-	2	0	2	-2
Šedina		3	-	3	-	-	-	3	-	3
Šentjur		41	20	21	37	24	13	4	-4	8
Šibenik		1	-	1	4	1	3	-3	-1	-2
Škarnice		1	1	-	2	1	1	-1	0	-1
Tajhte		-	-	-	1	-	1	-1	-	-1
Tratna ob Voglajni		2	2	-	1	-	1	1	2	-1
Tratna pri Grobelnem		3	2	1	1	-	1	2	2	0
Trno		-	-	-	1	-	1	-1	-	-1
Trnovec pri Dramljah		1	-	1	1	1	-	0	-1	1
Trška Gorca		-	-	-	2	1	1	-2	-1	-1
Turno		3	2	1	2	-	2	1	2	-1
Uniše		-	-	-	3	1	2	-3	-1	-2
Večje Brdo		-	-	-	2	2	-	-2	-2	-
Vejice		-	-	-	1	-	1	-1	-	-1
Vezovje		-	-	-	3	-	3	-3	-	-3
Visoče		1	-	1	-	-	-	1	-	1
Vodice pri Kalobju		1	1	-	4	2	2	-3	-1	-2
Vodruž		4	2	2	1	1	-	3	1	2
Voduce		-	-	-	4	3	1	-4	-3	-1
Vodule		1	-	1	1	-	1	0	-	0
Vrbno		9	2	7	2	2	-	7	0	7
Zagaj pri Ponikvi		1	1	-	1	-	1	0	1	-1
Završe pri Dobjem		-	-	-	1	-	1	-1	-	-1
Zgornje Selce		-	-	-	1	1	-	-1	-1	-
Zgornje Slemene		1	1	-	-	-	-	1	1	-
Zlateče pri Šentjurju		1	1	-	1	-	1	0	1	-1
Žegar		1	1	-	4	2	2	-3	-1	-2
ŠKOCJAN		34	16	18	45	24	21	-11	-8	-3
Bučka		3	1	2	3	1	2	0	0	0
Dobrava pri Škocjanu		1	1	-	1	-	1	0	1	-1
Dobruška vas		6	4	2	3	2	1	3	2	1
Dolenje Dole		1	-	1	2	1	1	-1	-1	0
Dolenje Radulje		-	-	-	3	1	2	-3	-1	-2
Dolnja Stara vas		-	-	-	3	1	2	-3	-1	-2

5. Naravno gibanje prebivalstva po spolu in naseljih, Slovenija, 1998¹⁾ (nadaljevanje)

OBČINA		Živorojeni			Umrli			Naravni prirast		
Naselje		skupaj	moški	ženske	skupaj	moški	ženske	skupaj	moški	ženske
Dule		2	1	1	2	1	1	0	0	0
Gabrnik		-	-	-	1	-	1	-1	-	-1
Gorenje Dole		-	-	-	3	1	2	-3	-1	-2
Gorenje Radulje		1	-	1	-	-	-	1	-	1
Goriška vas pri Škocjanu		1	-	1	1	1	-	0	-1	1
Grmovlje		3	2	1	2	1	1	1	1	0
Hrastulje		1	1	-	2	1	1	-1	0	-1
Jarčji Vrh		2	-	2	1	1	-	1	-1	2
Jelendol		-	-	-	3	2	1	-3	-2	-1
Jerman Vrh		-	-	-	1	-	1	-1	-	-1
Klenovik		3	1	2	1	1	-	2	0	2
Močvirje		1	-	1	-	-	-	1	-	1
Segonje		1	-	1	1	1	-	0	-1	1
Stara Bučka		-	-	-	1	-	1	-1	-	-1
Stranje pri Škocjanu		-	-	-	1	1	-	-1	-1	-
Škocjan - San Canziano		-	-	-	3	2	1	-3	-2	-1
Štrit		1	-	1	1	-	1	0	-	0
Velike Poljane		3	2	1	-	-	-	3	2	1
Zagrad		1	-	1	-	-	-	1	-	1
Zalog pri Škocjanu		1	1	-	1	1	-	0	0	-
Zavinek		1	1	-	2	2	-	-1	-1	-
Zloganje		1	1	-	3	2	1	-2	-1	-1
ŠKOFJA LOKA		238	117	121	168	92	76	70	25	45
Binkelj		1	-	1	1	1	-	0	-1	1
Bodovlje		6	4	2	3	1	2	3	3	0
Breznica pod Lubnikom		2	-	2	-	-	-	2	-	2
Brode		-	-	-	2	1	1	-2	-1	-1
Bukov Vrh		1	-	1	1	-	1	0	-	0
Bukov Vrh nad Visokim		1	-	1	2	-	2	-1	-	-1
Bukovica		1	-	1	1	-	1	0	-	0
Bukovščica		1	1	-	2	1	1	-1	0	-1
Dorfarje		2	-	2	3	3	-	-1	-3	2
Florjan nad Zmincem		1	1	-	-	-	-	1	1	-
Forme		3	1	2	-	-	-	3	1	2
Gabrak		-	-	-	1	1	-	-1	-1	-
Gabrovo		2	1	1	1	-	1	1	1	0
Gabrška Gora		2	1	1	1	1	-	1	0	1
Godešič		8	2	6	6	3	3	2	-1	3
Gorenja vas - Reteče		2	-	2	3	2	1	-1	-2	1
Grenc		3	3	-	-	-	-	3	3	-
Hosta		1	1	-	-	-	-	1	1	-
Knape		1	1	-	1	1	-	0	0	-
Križna Gora		1	1	-	-	-	-	1	1	-
Log nad Škofjo Loko		6	4	2	7	3	4	-1	1	-2
Moškrin		1	1	-	-	-	-	1	1	-
Na Logu		1	-	1	1	-	1	0	-	0
Sv. Ožbolt		1	1	-	1	1	-	0	0	-
Pevno		1	-	1	1	1	-	0	-1	1
Praprotno		3	1	2	2	1	1	1	0	1
Pungert		1	-	1	1	-	1	0	-	0
Puštal		12	5	7	7	6	1	5	-1	6
Reteče		4	3	1	5	3	2	-1	0	-1
Rovte v Selški Dolini		1	-	1	1	1	-	0	-1	1
Sopotnica		-	-	-	1	-	1	-1	-	-1
Spodnja Luša		2	2	-	2	1	1	0	1	-1
Stara Loka		13	6	7	6	4	2	7	2	5
Stirpnik		2	2	-	-	-	-	2	2	-
Strmica		1	1	-	-	-	-	1	1	-

5. Naravno gibanje prebivalstva po spolu in naseljih, Slovenija, 1998¹⁾ (nadaljevanje)

OBČINA	Živorajeni			Umrli			Naravni prirast		
	Naselje	skupaj	moški	ženske	skupaj	moški	ženske	skupaj	moški
Suha	-	-	-	3	1	2	-3	-1	-2
Sv. Duh	8	4	4	8	6	2	0	-2	2
Sv. Barbara	4	2	2	1	-	1	3	2	1
Ševlje	5	4	1	2	1	1	3	3	0
Škofja Loka	119	57	62	77	41	36	42	16	26
Tomaž nad Praprotnem	1	-	1	-	-	-	1	-	1
Trata	1	-	1	1	1	-	0	-1	1
Vešter	3	2	1	3	2	1	0	0	0
Vincarje	3	2	1	1	-	1	2	2	0
Virlog	-	-	-	1	-	1	-1	-	-1
Virmaše	1	-	1	4	1	3	-3	-1	-2
Visoko pri Poljanah	1	-	1	-	-	-	1	-	1
Zgornja Luša	1	-	1	-	-	-	1	-	1
Zminec	3	3	-	4	3	1	-1	0	-1
ŠKOFIJA	70	41	29	36	18	18	34	23	11
Dole pri Škofljici	-	-	-	1	1	-	-1	-1	-
Drenik	-	-	-	1	-	1	-1	-	-1
Glinek	1	1	-	1	-	1	0	1	-1
Gorenje Blato	3	2	1	1	1	-	2	1	1
Gradišče nad Pijavo Gorico	4	3	1	1	-	1	3	3	0
Gumnišče	-	-	-	1	1	-	-1	-1	-
Lanišče	3	1	2	-	-	-	3	1	2
Lavrica	22	10	12	8	4	4	14	6	8
Orle	-	-	-	2	2	-	-2	-2	-
Pijava Gorica	1	1	-	2	1	1	-1	0	-1
Reber pri Škofljici	1	-	1	1	1	-	0	-1	1
Smrjene	7	6	1	-	-	-	7	6	1
Škofljica	22	14	8	12	5	7	10	9	1
Vrh nad Želimljami	2	-	2	-	-	-	2	-	2
Zalog pri Škofljici	1	1	-	3	1	2	-2	0	-2
Želimlje	3	2	1	2	1	1	1	1	0
ŠMARJE PRI JELŠAH	94	45	49	111	65	46	-17	-20	3
Babna Brda	4	2	2	3	1	2	1	1	0
Babna Gora	1	-	1	1	1	-	0	-1	1
Babna Reka	1	-	1	4	1	3	-3	-1	-2
Belo	2	1	1	3	2	1	-1	-1	0
Bobovo pri Šmarju	2	1	1	1	1	-	1	0	1
Bodrež	3	1	2	4	3	1	-1	-2	1
Bodrišna vas	-	-	-	2	2	-	-2	-2	-
Brecljevo	2	1	1	2	-	2	0	1	-1
Bukovje v Babni Gori	2	2	-	1	1	-	1	1	-
Cerovec pri Šmarju	2	-	2	1	-	1	1	-	1
Dol pri Pristavi	1	-	1	1	1	-	0	-1	1
Dol pri Šmarju	-	-	-	2	2	-	-2	-2	-
Dvor	3	-	3	4	2	2	-1	-2	1
Gornja vas	2	2	-	-	-	-	2	2	-
Gričje	3	2	1	2	1	1	1	1	0
Grobelce	-	-	-	2	1	1	-2	-1	-1
Grobelno-del	2	2	-	-	-	-	2	2	-
Hajnsko	2	1	1	2	1	1	0	0	0
Konuško	-	-	-	1	1	-	-1	-1	-
Korpule	1	-	1	-	-	-	1	-	1
Kristan Vrh	1	1	-	4	2	2	-3	-1	-2
Laše	3	2	1	3	2	1	0	0	0
Lekmarje	-	-	-	2	2	-	-2	-2	-
Lipovec	-	-	-	1	1	-	-1	-1	-
Mala Pristava	2	1	1	2	-	2	0	1	-1

5. Naravno gibanje prebivalstva po spolu in naseljih, Slovenija, 1998¹⁾ (nadaljevanje)

OBČINA	Živorojeni			Umrli			Naravni prirast		
	skupaj	moški	ženske	skupaj	moški	ženske	skupaj	moški	ženske
Mestinje	4	-	4	3	2	1	1	-2	3
Močle	1	1	-	2	1	1	-1	0	-1
Nova vas pri Šmarju	1	1	-	1	1	-	0	0	-
Orehovec	1	-	1	-	-	-	1	-	1
Pečica	-	-	-	2	-	-	-2	-2	-
Pijovci	4	1	3	3	3	-	1	-2	3
Platinovec	1	1	-	1	1	-	0	0	-
Polžanska Gorca	3	2	1	-	-	-	3	2	1
Predel	2	1	1	1	1	-	1	0	1
Predenca	1	-	1	1	-	1	0	-	0
Preloge pri Šmarju	-	-	-	2	1	1	-2	-1	-1
Pustike	-	-	-	1	-	1	-1	-	-1
Sotensko pri Šmarju	-	-	-	2	-	2	-2	-	-2
Spodnja Ponkvice	1	1	-	-	-	-	1	1	-
Spodnje Mestinje	-	-	-	1	-	1	-1	-	-1
Spodnje Selce	-	-	-	2	2	-	-2	-2	-
Stranje	1	1	-	2	-	2	-1	1	-2
Strtenica	-	-	-	1	-	1	-1	-	-1
Sveti Štefan	3	2	1	6	4	2	-3	-2	-1
Šentvid pri Grobelnem	2	-	2	-	-	-	2	-	2
Šerovo	3	1	2	-	-	-	3	1	2
Škofija	1	1	-	2	2	-	-1	-1	-
Šmarje pri Jelšah	14	7	7	10	6	4	4	1	3
Topolovec	-	-	-	1	-	1	-1	-	-1
Vinski Vrh pri Šmarju	-	-	-	2	2	-	-2	-2	-
Vodenovo	-	-	-	2	-	2	-2	-	-2
Vrh	3	2	1	5	2	3	-2	0	-2
Vršna vas	2	-	2	1	1	-	1	-1	2
Zadrže	-	-	-	1	-	1	-1	-	-1
Završe pri Grobelnem	1	-	1	-	-	-	1	-	1
Zgornje Tinsko	3	2	1	4	3	1	-1	-1	0
Zibika	1	-	1	2	2	-	-1	-2	1
Zibiška vas	2	2	-	2	1	1	0	1	-1
ŠMARTNO OB PAKI	26	14	12	19	9	10	7	5	2
Gavce	5	4	1	-	-	-	5	4	1
Gorenje	-	-	-	2	1	1	-2	-1	-1
Mali Vrh	1	1	-	2	1	1	-1	0	-1
Paška vas	2	1	1	2	1	1	0	0	0
Podgora	2	1	1	1	1	-	1	0	1
Rečica ob Paki	5	3	2	5	1	4	0	2	-2
Skorno	3	1	2	1	1	-	2	0	2
Slatina	-	-	-	1	1	-	-1	-1	-
Šmartno ob Paki	5	1	4	4	2	2	1	-1	2
Veliki Vrh	3	2	1	1	-	1	2	2	0
ŠOŠTANJ	80	41	39	93	49	44	-13	-8	-5
Bele Vode	3	3	-	-	-	-	3	3	-
Florjan	4	2	2	9	4	5	-5	-2	-3
Gaberke	5	2	3	6	3	3	-1	-1	0
Lokovica	8	3	5	5	3	2	3	0	3
Ravne	11	4	7	7	3	4	4	1	3
Skorno pri Šoštanju	4	4	-	3	2	1	1	2	-1
Šentvid pri Zavodnju	2	-	2	1	1	-	1	-1	2
Šoštanj	30	15	15	48	25	23	-18	-10	-8
Topolšica	12	7	5	10	5	5	2	2	0
Zavodnje	1	1	-	4	3	1	-3	-2	-1

5. Naravno gibanje prebivalstva po spolu in naseljih, Slovenija, 1998¹⁾ (nadaljevanje)

OBČINA	Živorojeni			Umrli			Naravni prirast			
	Naselje	skupaj	moški	ženske	skupaj	moški	ženske	skupaj	moški	ženske
ŠTORE		36	23	13	52	30	22	-16	-7	-9
Draga	-	-	-	3	2	1	-3	-2	-1	
Javornik	4	4	-	3	2	1	1	2	-1	
Kanjuce	2	2	-	1	1	-	1	1	-	
Kompole	5	2	3	9	4	5	-4	-2	-2	
Laška vas pri Štorah	2	1	1	3	3	-	-1	-2	1	
Ogorevc	1	-	1	2	1	1	-1	-1	0	
Pečovje	2	2	-	3	1	2	-1	1	-2	
Prožinska vas	-	-	-	4	4	-	-4	-4	-	
Svetina	2	1	1	1	-	1	1	1	0	
Svetli Dol	1	-	1	-	-	-	1	-	1	
Šentjanž nad Štorami	3	1	2	1	-	1	2	1	1	
Štore	14	10	4	22	12	10	-8	-2	-6	
TOLMIN		98	47	51	173	93	80	-75	-46	-29
Bača pri Modreju	2	-	2	3	2	1	-1	-2	1	
Bukovski Vrh	-	-	-	1	-	1	-1	-	-1	
Čadrg	-	-	-	2	-	2	-2	-	-2	
Čiginj	1	-	1	4	1	3	-3	-1	-2	
Dolenja Trebuša	3	2	1	5	2	3	-2	0	-2	
Dolje	2	1	1	-	-	-	2	1	1	
Drobočnik	-	-	-	3	2	1	-3	-2	-1	
Gabrje	1	-	1	2	1	1	-1	-1	0	
Gorenja Trebuša	1	-	1	3	1	2	-2	-1	-1	
Gorenji Log	-	-	-	1	1	-	-1	-1	-	
Grahovo ob Bači	1	1	-	1	1	-	0	0	-	
Grant	-	-	-	1	1	-	-1	-1	-	
Hudajužna	3	2	1	2	1	1	1	1	0	
Idrija pri Bači	1	1	-	5	2	3	-4	-1	-3	
Kal	-	-	-	1	-	1	-1	-	-1	
Kamno	1	-	1	3	2	1	-2	-2	0	
Kanalski Lom	-	-	-	7	5	2	-7	-5	-2	
Klavže	1	1	-	2	2	-	-1	-1	-	
Kneža	1	-	1	1	1	-	0	-1	1	
Koritnica	2	1	1	4	1	3	-2	0	-2	
Kozaršče	1	1	-	-	-	-	1	1	-	
Kozmerice	-	-	-	1	1	-	-1	-1	-	
Ljubinj	-	-	-	4	2	2	-4	-2	-2	
Logaršče	-	-	-	1	-	1	-1	-	-1	
Modrej	2	2	-	3	1	2	-1	1	-2	
Modrejce	1	1	-	1	-	1	0	1	-1	
Most na Soči	4	1	3	7	5	2	-3	-4	1	
Obloke	-	-	-	1	1	-	-1	-1	-	
Pečine	1	1	-	1	1	-	0	0	-	
Podbrdo	4	3	1	10	4	6	-6	-1	-5	
Podmelec	2	1	1	4	3	1	-2	-2	0	
Polje	-	-	-	1	1	-	-1	-1	-	
Poljubinj	4	1	3	4	2	2	0	-1	1	
Ponikve	1	-	1	-	-	-	1	-	1	
Porezen	-	-	-	1	1	-	-1	-1	-	
Postaja	2	-	2	3	3	-	-1	-3	2	
Prapetno	-	-	-	2	2	-	-2	-2	-	
Prapetno Brdo	2	-	2	1	1	-	1	-1	2	
Roče	-	-	-	1	1	-	-1	-1	-	
Rut	-	-	-	1	-	1	-1	-	-1	
Selce	-	-	-	1	-	1	-1	-	-1	
Selišče	-	-	-	1	-	1	-1	-	-1	
Slap ob Idrijci	5	2	3	2	1	1	3	1	2	
Stopnik	-	-	-	2	2	-	-2	-2	-	
Stržišče	2	-	2	4	3	1	-2	-3	1	
Šentviška Gora	3	1	2	4	1	3	-1	0	-1	

5. Naravno gibanje prebivalstva po spolu in naseljih, Slovenija, 1998¹⁾ (nadaljevanje)

OBČINA	Živorojeni			Umrli			Naravni prirast		
	skupaj	moški	ženske	skupaj	moški	ženske	skupaj	moški	ženske
Naselje									
Temljine	1	1	-	-	-	-	1	1	-
Tolmin	22	9	13	44	24	20	-22	-15	-7
Tolminski Lom	-	-	-	2	1	1	-2	-1	-1
Volarje	3	-	3	5	1	4	-2	-1	-1
Volčanski Ruti	2	2	-	-	-	-	2	2	-
Volče	6	4	2	4	3	1	2	1	1
Zadlazi-Čadrg	1	1	-	-	-	-	1	1	-
Zadlazi-Žabče	-	-	-	3	1	2	-3	-1	-2
Zatolmin	3	3	-	2	-	2	1	3	-2
Žabče	6	4	2	1	1	-	5	3	2
TRBOVLJE	121	52	69	211	116	95	-90	-64	-26
Čeče-del	1	-	1	1	1	-	0	-1	1
Dobovec	2	1	1	1	1	-	1	0	1
Gabrsko	3	1	2	3	2	1	0	-1	1
Ključevica	-	-	-	1	1	-	-1	-1	-
Knezdol	3	2	1	4	3	1	-1	-1	0
Ojstro	1	-	1	2	2	-	-1	-2	1
Ostenk	-	-	-	2	1	1	-2	-1	-1
Partizanski Vrh	-	-	-	1	-	1	-1	-	-1
Planinska vas	1	1	-	3	-	3	-2	1	-3
Prapreče-del	1	-	1	1	1	-	0	-1	1
Škofja Riža	1	-	1	1	-	1	0	-	0
Trbovlje	106	46	60	187	102	85	-81	-56	-25
Završje	-	-	-	2	-	2	-2	-	-2
Župa	2	1	1	2	2	-	0	-1	1
TREBNJE	205	103	102	179	89	90	26	14	12
Artmanja vas	1	-	1	-	-	-	1	-	1
Babna Gora	-	-	-	1	1	-	-1	-1	-
Beli Grič	-	-	-	1	1	-	-1	-1	-
Beišinja vas	1	1	-	2	1	1	-1	0	-1
Bič	-	-	-	1	1	-	-1	-1	-
Bistrica	4	2	2	1	1	-	3	1	2
Bitnja vas	1	-	1	2	-	2	-1	-	-1
Blato	-	-	-	2	1	1	-2	-1	-1
Bogneča vas	2	-	2	1	1	-	1	-1	2
Breza	1	-	1	-	-	-	1	-	1
Brezje pri Trebelnem	1	1	-	1	1	-	0	0	-
Brezovica pri Mirni	2	-	2	1	-	1	1	-	1
Brezovica pri Trebelnem	1	-	1	-	-	-	1	-	1
Brinje	2	-	2	1	1	-	1	-1	2
Cerovec pri Trebelnem	1	-	1	-	-	-	1	-	1
Cikava	-	-	-	1	-	1	-1	-	-1
Cirnik	1	1	-	-	-	-	1	1	-
Čatež	1	1	-	1	1	-	0	0	-
Češnjevci	1	1	-	2	2	-	-1	-1	-
Češnjice pri Trebelnem	1	1	-	1	-	1	0	1	-1
Čilpah	-	-	-	1	-	1	-1	-	-1
Čužnja vas	2	1	1	1	-	1	1	1	0
Dečja vas	-	-	-	1	1	-	-1	-1	-
Dobrava	2	1	1	1	1	-	1	0	1
Dobrnica	3	2	1	1	-	1	2	2	0
Dol pri Trebnjem	-	-	-	3	2	1	-3	-2	-1
Dolenja Dobrava	1	1	-	1	1	-	0	0	-
Dolenja Nemška vas	5	3	2	4	1	3	1	2	-1
Dolenja vas pri Čatežu	-	-	-	1	1	-	-1	-1	-
Dolenje Jesenice	-	-	-	1	-	1	-1	-	-1
Dolenje Laknice	2	1	1	1	1	-	1	0	1
Dolenje Ponikve	1	-	1	2	2	-	-1	-2	1
Dolenje Selce	1	-	1	1	1	-	0	-1	1

5. Naravno gibanje prebivalstva po spolu in naseljih, Slovenija, 1998¹⁾ (nadaljevanje)

OBČINA	Živorojeni			Umrli			Naravni prirast		
	Naselje	skupaj	moški	ženske	skupaj	moški	ženske	skupaj	moški
Dolenji Podboršt pri Treb.	-	-	-	2	1	1	-2	-1	-1
Dolenji Vrh	1	1	-	-	-	-	1	1	-
Dolga Njiva pri Šentlovren.	1	-	1	-	-	-	1	-	1
Dolnje Prapreče	2	2	-	1	-	1	1	2	-1
Draga pri Šentrupertu	-	-	-	1	-	1	-1	-	-1
Drečji Vrh	2	1	1	-	-	-	2	1	1
Gorenja Dobrava	1	-	1	-	-	-	1	-	1
Gorenja Nemška vas	-	-	-	1	-	1	-1	-	-1
Gorenja vas	-	-	-	1	-	1	-1	-	-1
Gorenja vas pri Čatežu	1	-	1	2	2	-	-1	-2	1
Gorenja vas pri Mirni	1	1	-	-	-	-	1	1	-
Gorenja vas pri Mokronogu	-	-	-	1	-	1	-1	-	-1
Gorenje Jesenice	2	1	1	-	-	-	2	1	1
Gorenje Kamenje pri Dobrniču	1	-	1	1	1	-	0	-1	1
Gorenje Laknice	-	-	-	1	1	-	-1	-1	-
Gorenje Ponikve	3	1	2	1	-	1	2	1	1
Gorenje Selce	-	-	-	1	1	-	-1	-1	-
Gorenje Zabukovje	1	1	-	2	-	2	-1	1	-2
Gorenji Podšumberk	-	-	-	1	-	1	-1	-	-1
Gradišče pri Trebnjem	1	1	-	-	-	-	1	1	-
Grič pri Trebnjem	-	-	-	1	-	1	-1	-	-1
Grm	-	-	-	2	1	1	-2	-1	-1
Grmada	-	-	-	1	-	1	-1	-	-1
Hom	2	-	2	2	-	2	0	-	0
Hrastovica	4	2	2	1	-	1	3	2	1
Hudeje	2	1	1	4	1	3	-2	0	-2
Iglenik pri Veliki Loki	-	-	-	1	1	-	-1	-1	-
Jelševec	1	1	-	1	1	-	0	0	-
Jezero	3	1	2	2	-	2	1	1	0
Kamni Potok	1	-	1	-	-	-	1	-	1
Kamnje	2	1	1	-	-	-	2	1	1
Knežja vas	-	-	-	1	-	1	-1	-	-1
Korenitka	-	-	-	1	-	1	-1	-	-1
Korita	1	-	1	-	-	-	1	-	1
Kriška Reber	1	1	-	-	-	-	1	1	-
Križ	1	-	1	-	-	-	1	-	1
Krušni Vrh	1	-	1	-	-	-	1	-	1
Kukenberk	1	1	-	1	1	-	0	0	-
Lukovek	1	1	-	1	1	-	0	0	-
Luža	-	-	-	1	1	-	-1	-1	-
Mačji Dol	-	-	-	1	1	-	-1	-1	-
Male Dole pri Stehanji vasi	-	-	-	1	1	-	-1	-1	-
Mali Cirmik pri Šentjanžu	1	1	-	1	1	-	0	0	-
Mali Gaber	-	-	-	2	1	1	-2	-1	-1
Maline	1	1	-	-	-	-	1	1	-
Martinja vas	1	1	-	2	-	2	-1	1	-2
Martinja vas pri Mokronogu	2	-	2	3	-	3	-1	-	-1
Migolica	-	-	-	1	1	-	-1	-1	-
Mirna	19	10	9	11	4	7	8	6	2
Mokronog	7	3	4	4	2	2	3	1	2
Muhabran	-	-	-	1	1	-	-1	-1	-
Odrga	1	-	1	-	-	-	1	-	1
Orlaka	-	-	-	2	1	1	-2	-1	-1
Ornuška vas	1	1	-	1	-	1	0	1	-1
Pekel	1	-	1	1	-	1	0	-	0
Podturn	2	1	1	1	1	-	1	0	1
Potok	-	-	-	1	-	1	-1	-	-1
Praprotnica	-	-	-	1	1	-	-1	-1	-
Prelesje	1	-	1	1	-	1	0	-	0
Preska pri Dobrniču	-	-	-	1	-	1	-1	-	-1

5. Naravno gibanje prebivalstva po spolu in naseljih, Slovenija, 1998¹⁾ (nadaljevanje)

OBČINA	Živorojeni			Umrli			Naravni prirast		
	Naselje	skupaj	moški	ženske	skupaj	moški	ženske	skupaj	moški
Pristavica pri Vel.Gabru	1	-	1	-	-	-	1	-	1
Pugled pri Mokronogu	1	1	-	-	-	-	1	1	-
Puščava	1	-	1	3	2	1	-2	-2	0
Račje selo	2	2	-	2	1	1	0	1	-1
Radna vas	1	-	1	1	1	-	0	-1	1
Rakovnik pri Šentrupertu	-	-	-	4	1	3	-4	-1	-3
Razbore-del	1	-	1	2	2	-	-1	-2	1
Rdeči Kal	2	1	1	1	-	1	1	1	0
Replje	-	-	-	1	-	1	-1	-	-1
Rihpovec	1	1	-	1	-	1	0	1	-1
Rodine pri Trebnjem	3	1	2	-	-	-	3	1	2
Roje pri Čatežu	1	-	1	1	1	-	0	-1	1
Roje pri Trebelnem	1	1	-	1	-	1	0	1	-1
Roženpelj	1	-	1	1	-	1	0	-	0
Rožni Vrh	1	1	-	-	-	-	1	1	-
Sejenice	1	1	-	-	-	-	1	1	-
Slepšek	1	1	-	2	2	-	-1	-1	-
Slovenska vas	1	-	1	-	-	-	1	-	1
Stan	1	-	1	1	-	1	0	-	0
Stehanja vas	-	-	-	1	1	-	-1	-1	-
Straža	2	1	1	2	-	2	0	1	-1
Studenec	1	-	1	-	-	-	1	-	1
Sv. Vrh	1	-	1	2	1	1	-1	-1	0
Svetinja	-	-	-	1	1	-	-1	-1	-
Šahovec	1	-	1	-	-	-	1	-	1
Šentrupert	3	1	2	5	3	2	-2	-2	0
Ševnica	-	-	-	1	1	-	-1	-1	-
Škovec	1	-	1	1	1	-	0	-1	1
Šmaver	-	-	-	1	-	1	-1	-	-1
Štefan pri Trebnjem	1	1	-	-	-	-	1	1	-
Trbinc	1	1	-	-	-	-	1	1	-
Trebelno	-	-	-	2	1	1	-2	-1	-1
Trebnje	30	18	12	17	9	8	13	9	4
Vavpča vas pri Dobrniču	2	1	1	1	1	-	1	0	1
Velika Loka	3	3	-	2	2	-	1	1	-
Velika Strmica	-	-	-	1	-	1	-1	-	-1
Velika Ševnica	1	-	1	1	1	-	0	-1	1
Velike Dole	-	-	-	1	-	1	-1	-	-1
Veliki Gaber	8	3	5	-	-	-	8	3	5
Veliki Videm	1	1	-	2	2	-	-1	-1	-
Vesela Gora	2	1	1	-	-	-	2	1	1
Vrbovec	1	1	-	-	-	-	1	1	-
Vrh	1	1	-	-	-	-	1	1	-
Vrh pri Trebelnem	1	1	-	-	-	-	1	1	-
Vrhtrebnje	1	1	-	-	-	-	1	1	-
Zabrdje	3	1	2	1	-	1	2	1	1
Zabukovje	-	-	-	1	1	-	-1	-1	-
Zagorica pri Dobrniču	2	2	-	1	1	-	1	1	-
Zagorica pri Velikem Gabru	4	2	2	3	2	1	1	0	1
Žubina	-	-	-	1	-	1	-1	-	-1
TRŽIČ	137	79	58	133	60	73	4	19	-15
Bistrica pri Trziču	35	16	19	30	12	18	5	4	1
Breg ob Bistrici	1	-	1	1	1	-	0	-1	1
Brezje pri Trziču	5	3	2	1	1	-	4	2	2
Čadovlje pri Trziču	2	2	-	-	-	-	2	2	-
Grahovše	3	-	3	-	-	-	3	-	3
Hudi Graben	1	1	-	-	-	-	1	1	-
Hudo	2	1	1	2	-	2	0	1	-1
Jelendol	1	1	-	1	1	-	0	0	-

5. Naravno gibanje prebivalstva po spolu in naseljih, Slovenija, 1998¹⁾ (nadaljevanje)

OBČINA Naselje	Živorojeni			Umrli			Naravni prirast		
	skupaj	moški	ženske	skupaj	moški	ženske	skupaj	moški	ženske
Kovor	9	6	3	5	2	3	4	4	0
Križe	3	3	-	9	4	5	-6	-1	-5
Leše	-	-	-	3	-	3	-3	-	-3
Loka	2	2	-	3	2	1	-1	0	-1
Lom pod Storžičem	7	3	4	1	1	-	6	2	4
Novake	-	-	-	1	-	1	-1	-	-1
Podljubelj	3	1	2	7	5	2	-4	-4	0
Popovo	1	1	-	-	-	-	1	1	-
Potarje	3	1	2	-	-	-	3	1	2
Pristava	13	8	5	7	4	3	6	4	2
Retnje	1	1	-	4	3	1	-3	-2	-1
Ročevnica	5	3	2	3	-	3	2	3	-1
Sebenje	1	-	1	6	4	2	-5	-4	-1
Senično	1	1	-	1	1	-	0	0	-
Slap	-	-	-	1	-	1	-1	-	-1
Spodnje Vetrno	-	-	-	1	-	1	-1	-	-1
Tržič	27	18	9	38	15	23	-11	3	-14
Vadiče	-	-	-	1	-	1	-1	-	-1
Visoče	2	2	-	-	-	-	2	2	-
Zvirče	4	2	2	1	1	-	3	1	2
Žiganja vas	5	3	2	6	3	3	-1	0	-1
TURNIŠČE	26	11	15	40	15	25	-14	-4	-10
Gomilica	7	1	6	6	2	4	1	-1	2
Nedelica	3	2	1	8	4	4	-5	-2	-3
Renkovci	3	1	2	9	1	8	-6	0	-6
Turnišče	13	7	6	17	8	9	-4	-1	-3
VELENJE	326	191	135	215	108	107	111	83	28
Arnače	3	3	-	4	2	2	-1	1	-2
Bevče	3	1	2	2	-	2	1	1	0
Črnova	2	2	-	1	1	-	1	1	-
Hrastovec	2	2	-	2	1	1	0	1	-1
Janškovo selo	4	3	1	-	-	-	4	3	1
Kavče	5	4	1	5	4	1	0	0	0
Laze	6	4	2	8	5	3	-2	-1	-1
Lipje	2	-	2	8	4	4	-6	-4	-2
Lopatnik	1	1	-	-	-	-	1	1	-
Ložnica	2	2	-	-	-	-	2	2	-
Paka pri Velenju	5	4	1	3	1	2	2	3	-1
Paški Kozjak	2	-	2	1	1	-	1	-1	2
Pirešica	1	-	1	-	-	-	1	-	1
Plešivec	7	4	3	5	1	4	2	3	-1
Podgorje	2	-	2	4	2	2	-2	-2	0
Podkraj pri Velenju	8	3	5	4	1	3	4	2	2
Prejska	4	3	1	4	1	3	0	2	-2
Silova	1	1	-	1	1	-	0	0	-
Šenbric	1	-	1	1	1	-	0	-1	1
Škale	16	9	7	5	4	1	11	5	6
Škalske Cirkovce	4	3	1	-	-	-	4	3	1
Velenje	243	141	102	155	77	78	88	64	24
Vinska Gora	2	1	1	2	1	1	0	0	0
VELIKE LAŠČE	34	13	21	40	20	20	-6	-7	1
Bukovec	1	1	-	-	-	-	1	1	-
Dolnje Retje	-	-	-	1	1	-	-1	-1	-
Dolščaki	-	-	-	1	-	1	-1	-	-1
Dvorska vas	2	-	2	1	-	1	1	-	1
Gornje Retje	-	-	-	1	1	-	-1	-1	-
Gradež	1	1	-	3	2	1	-2	-1	-1

5. Naravno gibanje prebivalstva po spolu in naseljih, Slovenija, 1998¹⁾ (nadaljevanje)

OBČINA	Živorojeni			Umrli			Naravni prirast		
	skupaj	moški	ženske	skupaj	moški	ženske	skupaj	moški	ženske
Kaplanovo	1	-	1	-	-	-	1	-	1
Karlovica	1	1	-	2	-	2	-1	1	-2
Knej	-	-	-	1	1	-	-1	-1	-
Krvava Peč	-	-	-	2	2	-	-2	-2	-
Laporje	-	-	-	2	1	1	-2	-1	-1
Laze	1	-	1	-	-	-	1	-	1
Mala Slevica	2	1	1	3	2	1	-1	-1	0
Male Lašče	1	-	1	1	1	-	0	-1	1
Mali Ločnik	1	-	1	1	-	1	0	-	0
Opalkovo	-	-	-	1	1	-	-1	-1	-
Osredek	-	-	-	1	-	1	-1	-	-1
Podkraj	-	-	-	1	1	-	-1	-1	-
Podstrmec	-	-	-	1	-	1	-1	-	-1
Podžaga	-	-	-	1	1	-	-1	-1	-
Prazniki	1	-	1	-	-	-	1	-	1
Prilesje	1	-	1	-	-	-	1	-	1
Rašica	2	1	1	1	1	-	1	0	1
Rob	2	-	2	-	-	-	2	-	2
Sekirišče	-	-	-	1	-	1	-1	-	-1
Selo pri Robu	1	-	1	-	-	-	1	-	1
Srobotnik pri Vel.Laščah	2	-	2	1	-	1	1	-	1
Strletje	-	-	-	1	1	-	-1	-1	-
Škrlovica	-	-	-	1	-	1	-1	-	-1
Tomažini	-	-	-	1	1	-	-1	-1	-
Turjak	3	1	2	-	-	-	3	1	2
Uzmani	1	1	-	-	-	-	1	1	-
Velika Slevica	1	1	-	2	-	2	-1	1	-2
Velike Lašče	6	2	4	5	2	3	1	0	1
Veliki Ločnik	3	3	-	2	1	1	1	2	-1
Žaga	-	-	-	1	-	1	-1	-	-1
VIDEM	60	34	26	77	31	46	-17	3	-20
Barislovci	-	-	-	2	1	1	-2	-1	-1
Belavšek	-	-	-	1	1	-	-1	-1	-
Berinjak	1	1	-	1	-	1	0	1	-1
Dežno pri Podlehniku	1	1	-	-	-	-	1	1	-
Dolena	1	-	1	3	1	2	-2	-1	-1
Dravinjski Vrh	-	-	-	1	1	-	-1	-1	-
Gorca	3	2	1	3	1	2	0	1	-1
Gradišče	1	-	1	2	1	1	-1	-1	0
Jablovec	-	-	-	3	2	1	-3	-2	-1
Jurovci	-	-	-	1	1	-	-1	-1	-
Kozminci	-	-	-	1	-	1	-1	-	-1
Lancova vas	4	2	2	6	2	4	-2	0	-2
Ljubstava	-	-	-	1	-	1	-1	-	-1
Ložina	1	1	-	-	-	-	1	1	-
Majski Vrh	-	-	-	4	1	3	-4	-1	-3
Mala Varnica	-	-	-	1	1	-	-1	-1	-
Pobrežje	4	3	1	3	-	3	1	3	-2
Podlehnik	3	2	1	1	1	-	2	1	1
Popovci	3	-	3	1	-	1	2	-	2
Rodni Vrh	-	-	-	1	-	1	-1	-	-1
Sedlašek	3	1	2	5	2	3	-2	-1	-1
Sela	3	3	-	-	-	-	3	3	-
Skorišnjak	1	-	1	-	-	-	1	-	1
Soviče	-	-	-	1	-	1	-1	-	-1
Spodnje Gruškovje	-	-	-	2	2	-	-2	-2	-
Spodnji Leskovec	1	1	-	1	-	1	0	1	-1
Stanošina	2	1	1	2	-	2	0	1	-1
Strajna	1	1	-	1	-	1	0	1	-1
Strmec pri Leskovcu	-	-	-	1	1	-	-1	-1	-
Šturmovci	-	-	-	2	1	1	-2	-1	-1

5. Naravno gibanje prebivalstva po spolu in naseljih, Slovenija, 1998¹⁾ (nadaljevanje)

OBČINA	Živorajeni			Umrli			Naravni prirast		
	skupaj	moški	ženske	skupaj	moški	ženske	skupaj	moški	ženske
Naselje									
Trdobjoci	1	-	1	1	-	1	0	-	0
Trnovec	1	1	-	-	-	-	1	1	-
Tržec	6	2	4	4	2	2	2	0	2
Vareja	5	3	2	3	2	1	2	1	1
Velika Varnica	4	4	-	3	-	3	1	4	-3
Veliki Okič	2	1	1	3	2	1	-1	-1	0
Videm pri Ptujju	1	1	-	4	1	3	-3	0	-3
Zakl	3	1	2	3	2	1	0	-1	1
Zgornja Pristava	-	-	-	3	1	2	-3	-1	-2
Zgornje Gruškovje	-	-	-	2	1	1	-2	-1	-1
Zgornji Leskovec	4	2	2	-	-	-	4	2	2
VIPAVA	62	31	31	61	34	27	1	-3	4
Duplje	2	1	1	1	1	-	1	0	1
Erzelj	1	1	-	2	-	2	-1	1	-2
Goče	1	-	1	-	-	-	1	-	1
Gradišče pri Vipavi	2	-	2	1	1	-	1	-1	2
Hrašče	1	-	1	-	-	-	1	-	1
Lozice	1	-	1	4	3	1	-3	-3	0
Lože	4	4	-	1	1	-	3	3	-
Manče	1	-	1	2	1	1	-1	-1	0
Nanos	1	-	1	-	-	-	1	-	1
Orehovica	2	1	1	3	1	2	-1	0	-1
Podbreg	3	2	1	3	2	1	0	0	0
Podgrič	1	1	-	-	-	-	1	1	-
Podnanos	4	1	3	2	2	-	2	-1	3
Podraga	1	-	1	4	1	3	-3	-1	-2
Sanabor	1	1	-	-	-	-	1	1	-
Slap	7	5	2	4	2	2	3	3	0
Vipava	23	12	11	23	12	11	0	0	0
Vrhopolje	5	2	3	11	7	4	-6	-5	-1
Zemono	1	-	1	-	-	-	1	-	1
VITANJE	33	13	20	21	10	11	12	3	9
Brezen	5	2	3	2	2	-	3	0	3
Hudinja	5	1	4	2	2	-	3	-1	4
Ljubnica	4	1	3	2	-	2	2	1	1
Paka-del	5	4	1	4	3	1	1	1	0
Skomarje - del	4	1	3	1	1	-	3	0	3
Spodnji Dolič	-	-	-	1	-	1	-1	-	-1
Stenica	1	1	-	2	1	1	-1	0	-1
Vitanje	9	3	6	7	1	6	2	2	0
VODICE	39	20	19	31	16	15	8	4	4
Bukovica pri Vodicach	4	3	1	2	2	-	2	1	1
Dornice	1	-	1	1	1	-	0	-1	1
Koseze	2	-	2	2	-	2	0	-	0
Polje pri Vodicach	2	1	1	2	1	1	0	0	0
Repnje	2	-	2	1	-	1	1	-	1
Selo pri Vodicach	1	1	-	2	1	1	-1	0	-1
Skaručna	2	-	2	2	1	1	0	-1	1
Šinkov Turn	2	1	1	-	-	-	2	1	1
Utik	5	4	1	4	2	2	1	2	-1
Vesca	1	1	-	1	1	-	0	0	-
Vodice	14	8	6	7	3	4	7	5	2
Vojsko	3	1	2	4	2	2	-1	-1	0
Zapoge	-	-	-	3	2	1	-3	-2	-1

5. Naravno gibanje prebivalstva po spolu in naseljih, Slovenija, 1998¹⁾ (nadaljevanje)

OBČINA	Živorjeni			Umrli			Naravni prirast		
	skupaj	moški	ženske	skupaj	moški	ženske	skupaj	moški	ženske
VOJNIK	94	44	50	95	38	57	-1	6	-7
Arcin	6	5	1	4	-	4	2	5	-3
Beli Potok pri Frankolovem	-	-	-	1	-	1	-1	-	-1
Bezenškovo Bukovje	1	1	-	1	-	1	0	1	-1
Bezovica	1	1	-	1	1	-	0	0	-
Bovše	1	-	1	-	-	-	1	-	1
Brdce	1	-	1	1	1	-	0	-1	1
Čreškova	1	1	-	1	-	1	0	1	-1
Črešnjice	1	-	1	1	-	1	0	-	0
Dobrna	2	2	-	4	3	1	-2	-1	-1
Dol pod Gojko	2	1	1	3	2	1	-1	-1	0
Frankolovo	1	-	1	2	-	2	-1	-	-1
Globoče	1	-	1	2	-	2	-1	-	-1
Homec	1	-	1	2	1	1	-1	-1	0
Hrenova	1	1	-	1	-	1	0	1	-1
Ilovca	1	-	1	3	2	1	-2	-2	0
Ivenca	3	2	1	1	-	1	2	2	0
Jankova	-	-	-	1	-	1	-1	-	-1
Klanc	2	1	1	7	3	4	-5	-2	-3
Konjsko	-	-	-	1	1	-	-1	-1	-
Lemberg pri Novi Cerkvi	1	-	1	1	-	1	0	-	0
Lešje	1	-	1	1	1	-	0	-1	1
Lindek	-	-	-	1	1	-	-1	-1	-
Lipa pri Frankolovem	1	1	-	2	1	1	-1	0	-1
Lokovina	3	3	-	1	1	-	2	2	-
Male Dole	2	-	2	-	-	-	2	-	2
Nova Cerkev	2	1	1	6	1	5	-4	0	-4
Novake	1	-	1	-	-	-	1	-	1
Parož	2	-	2	1	-	1	1	-	1
Podgorje pod Čerinom	3	1	2	1	1	-	2	0	2
Polže	2	1	1	2	1	1	0	0	0
Pristova	4	3	1	-	-	-	4	3	1
Rakova Steza	1	-	1	-	-	-	1	-	1
Razdelj	1	1	-	-	-	-	1	1	-
Razgor	2	1	1	-	-	-	2	1	1
Rove	2	-	2	1	-	1	1	-	1
Socka	5	2	3	4	2	2	1	0	1
Stražica	3	1	2	-	-	-	3	1	2
Strmec nad Dobrno	2	1	1	1	-	1	1	1	0
Tomaž nad Vojnikom	-	-	-	2	1	1	-2	-1	-1
Trnovlje pri Socki	-	-	-	2	-	2	-2	-	-2
Velika Raven	1	1	-	1	1	-	0	0	-
Verpete	2	2	-	2	1	1	0	1	-1
Vinska Gorica	1	-	1	1	1	-	0	-1	1
Višnja vas	2	-	2	3	2	1	-1	-2	1
Vizore	2	-	2	1	1	-	1	-1	2
Vojnik	17	10	7	18	7	11	-1	3	-4
Vrba	-	-	-	2	1	1	-2	-1	-1
Zavrh nad Dobrno	4	-	4	1	-	1	3	-	3
Zlateče	1	-	1	3	-	3	-2	-	-2
VRHNIKA	157	79	78	131	62	69	26	17	9
Bevke	10	4	6	7	5	2	3	-1	4
Bistra	-	-	-	1	-	1	-1	-	-1
Blatna Brezovica	2	1	1	3	2	1	-1	-1	0
Dragomer	17	6	11	6	3	3	11	3	8
Drenov Grič	4	1	3	9	5	4	-5	-4	-1
Lesno Brdo-del	2	2	-	1	-	1	1	2	-1
Log pri Brezovici	14	9	5	8	2	6	6	7	-1
Lukovica pri Brezovici	5	3	2	3	2	1	2	1	1
Mala Ligojna	2	1	1	4	3	1	-2	-2	0

5. Naravno gibanje prebivalstva po spolu in naseljih, Slovenija, 1998¹⁾ (nadaljevanje)

OBČINA	Živorajeni			Umrli			Naravni prirast		
	Naselje	skupaj	moški	ženske	skupaj	moški	ženske	skupaj	moški
Mirke	-	-	-	2	1	1	-2	-1	-1
Podlipa	8	3	5	2	1	1	6	2	4
Sinja Gorica	6	5	1	2	1	1	4	4	0
Smrečje	3	3	-	2	1	1	1	2	-1
Stara Vrhnika	3	1	2	8	4	4	-5	-3	-2
Velika Ligojna	7	3	4	1	-	1	6	3	3
Verd	15	5	10	14	8	6	1	-3	4
Vrhnika	57	31	26	55	21	34	2	10	-8
Zaplana-del	2	1	1	3	3	-	-1	-2	1
UZENICA	31	13	18	25	17	8	6	-4	10
Dravče	3	1	2	1	-	1	2	1	1
Sv. Primož na Pohorju	6	3	3	2	-	2	4	3	1
Sv. Vid	3	1	2	3	1	2	0	0	0
Šentjanž nad Dravčami	3	-	3	3	2	1	0	-2	2
Vuzenica	16	8	8	16	14	2	0	-6	6
ZAGORJE OB SAVI	170	85	85	157	78	79	13	7	6
Blodnik	-	-	-	1	-	1	-1	-	-1
Borje	-	-	-	1	-	1	-1	-	-1
Borovak pri Podkumu	1	1	-	-	-	-	1	1	-
Brezje	2	2	-	-	-	-	2	2	-
Briše	-	-	-	1	1	-	-1	-1	-
Čemšenik	4	2	2	1	-	1	3	2	1
Čolnišče	1	-	1	2	1	1	-1	-1	0
Dobrljevo	2	2	-	1	1	-	1	1	-
Dolenja vas	5	2	3	4	3	1	1	-1	2
Gorenja vas	1	1	-	2	1	1	-1	0	-1
Izlake	12	5	7	7	4	3	5	1	4
Jablana	-	-	-	1	1	-	-1	-1	-
Jelševica	-	-	-	1	1	-	-1	-1	-
Jesenovo	7	2	5	6	3	3	1	-1	2
Kandrše-del	1	-	1	3	2	1	-2	-2	0
Kisovec	16	7	9	17	6	11	-1	1	-2
Kolovrat	1	-	1	3	3	-	-2	-3	1
Kostrevnica	2	2	-	-	-	-	2	2	-
Kotredež	2	1	1	4	3	1	-2	-2	0
Log pri Mlinšah	2	-	2	-	-	-	2	-	2
Loke pri Zagorju	2	-	2	-	-	-	2	-	2
Mali Kum	-	-	-	3	1	2	-3	-1	-2
Medija	2	1	1	-	-	-	2	1	1
Mlinše	3	-	3	-	-	-	3	-	3
Orehovica	2	2	-	-	-	-	2	2	-
Podkraj pri Zagorju	1	1	-	-	-	-	1	1	-
Podkum	3	1	2	2	1	1	1	0	1
Podlipovica	8	4	4	4	4	-	4	0	4
Pošina	-	-	-	2	1	1	-2	-1	-1
Požarje	2	-	2	2	2	-	0	-2	2
Ravenska vas	-	-	-	4	2	2	-4	-2	-2
Ravne pri Mlinšah	-	-	-	1	1	-	-1	-1	-
Razpotje	1	1	-	1	-	1	0	1	-1
Rodež	1	-	1	-	-	-	1	-	1
Rove	1	1	-	2	1	1	-1	0	-1
Rovišče	3	1	2	1	-	1	2	1	1
Ržiše	2	2	-	-	-	-	2	2	-
Selo pri Zagorju	5	5	-	2	1	1	3	4	-1
Senožeti	1	-	1	-	-	-	1	-	1
Šemnik	3	-	3	1	-	1	2	-	2
Šentgotard	1	1	-	2	1	1	-1	0	-1
Šentlambert	-	-	-	1	1	-	-1	-1	-
Šklendrovec	2	1	1	-	-	-	2	1	1

5. Naravno gibanje prebivalstva po spolu in naseljih, Slovenija, 1998¹⁾ (nadaljevanje)

OBČINA	Živorojeni			Umrli			Naravni prirast		
	Naselje	skupaj	moški	ženske	skupaj	moški	ženske	skupaj	moški
Tirna	-	-	-	3	2	1	-3	-2	-1
Zagorje ob Savi	63	35	28	67	29	38	-4	6	-10
Zavine	1	1	-	2	-	2	-1	1	-2
Zgornji Prhovec	1	-	1	-	-	-	1	-	1
Znojile	1	-	1	1	-	1	0	-	0
Žvarulje	1	-	1	-	-	-	1	-	1
Vidrga	1	1	-	1	1	-	0	0	-
ZAVRČ	18	13	5	24	12	12	-6	1	-7
Belski Vrh	1	1	-	2	2	-	-1	-1	-
Drenovec	1	-	1	-	-	-	1	-	1
Gorenjski Vrh	1	-	1	3	2	1	-2	-2	0
Goričak	3	3	-	7	4	3	-4	-1	-3
Hrastovec	4	3	1	6	3	3	-2	0	-2
Korenjak	-	-	-	2	1	1	-2	-1	-1
Pestike	3	3	-	2	-	2	1	3	-2
Turški Vrh	5	3	2	2	-	2	3	3	0
ZREČE	68	31	37	50	25	25	18	6	12
Bezovje nad Zrečami	3	1	2	2	1	1	1	0	1
Boharina	-	-	-	2	2	-	-2	-2	-
Bukovlje	4	2	2	2	-	2	2	2	0
Črešnovo	-	-	-	1	1	-	-1	-1	-
Dobrovlje	6	4	2	6	5	1	0	-1	1
Gorenje pri Zrečah	1	1	-	2	1	1	-1	0	-1
Gračič	-	-	-	1	-	1	-1	-	-1
Koroška vas na Pohorju	2	1	1	2	1	1	0	0	0
Križevce	2	-	2	2	2	-	0	-2	2
Loška Gora pri Zrečah	1	-	1	-	-	-	1	-	1
Osredek pri Zrečah	1	-	1	2	2	-	-1	-2	1
Padeški Vrh	6	4	2	2	2	-	4	2	2
Planina na Pohorju	2	2	-	3	2	1	-1	0	-1
Radana vas	2	2	-	3	-	3	-1	2	-3
Resnik	1	1	-	-	-	-	1	1	-
Skomarje	1	-	1	1	-	1	0	-	0
Stranice	8	2	6	1	1	-	7	1	6
Zlakova	-	-	-	2	1	1	-2	-1	-1
Zreče	28	11	17	13	3	10	15	8	7
Polajna	-	-	-	1	-	1	-1	-	-1
Lipa	-	-	-	1	1	-	-1	-1	-
Zabork	-	-	-	1	-	1	-1	-	-1
ŽALEC	332	189	143	401	202	199	-69	-13	-56
Andraž nad Polzelo	5	4	1	5	3	2	0	1	-1
Arja vas	2	2	-	12	8	4	-10	-6	-4
Braslovče	5	3	2	5	1	4	0	2	-2
Breg pri Polzeli	9	6	3	6	4	2	3	2	1
Brnica	-	-	-	3	2	1	-3	-2	-1
Brode	4	2	2	1	-	1	3	2	1
Čeplje	-	-	-	1	-	1	-1	-	-1
Čreta	-	-	-	1	1	-	-1	-1	-
Črni Vrh	2	2	-	-	-	-	2	2	-
Dobrič	1	-	1	1	-	1	0	-	0
Dobriša vas	-	-	-	5	1	4	-5	-1	-4
Dobrovlje	2	2	-	2	2	-	0	0	-
Dobrtiša vas	8	5	3	3	2	1	5	3	2

5. Naravno gibanje prebivalstva po spolu in naseljih, Slovenija, 1998¹⁾ (nadaljevanje)

OBČINA	Živorojeni			Umrli			Naravni prirast		
	skupaj	moški	ženske	skupaj	moški	ženske	skupaj	moški	ženske
Dolenja vas	2	1	1	8	2	6	-6	-1	-5
Drešinja vas	2	1	1	6	2	4	-4	-1	-3
Galicija	10	6	4	8	7	1	2	-1	3
Glinje	1	1	-	1	1	-	0	0	-
Gomilsko	1	-	1	5	3	2	-4	-3	-1
Gotovlje	7	3	4	14	8	6	-7	-5	-2
Grajska vas	4	2	2	3	2	1	1	0	1
Griže	8	4	4	6	3	3	2	1	1
Hramše	1	1	-	2	1	1	-1	0	-1
Jeronim	5	4	1	2	1	1	3	3	0
Kale	-	-	-	1	1	-	-1	-1	-
Kamenče	1	1	-	1	1	-	0	0	-
Kapla	2	2	-	1	-	1	1	2	-1
Kaplja vas	3	1	2	2	-	2	1	1	0
Kasaze	5	2	3	9	4	5	-4	-2	-2
Latkova vas	4	2	2	14	7	7	-10	-5	-5
Letuš	3	3	-	8	4	4	-5	-1	-4
Levec	3	1	2	7	4	3	-4	-3	-1
Liboje	2	2	-	9	4	5	-7	-2	-5
Limovce	1	-	1	2	1	1	-1	-1	0
Ločica ob Savinji	5	3	2	5	1	4	0	2	-2
Ločica pri Vranskem	2	2	-	2	2	-	0	0	-
Loke	1	1	-	3	1	2	-2	0	-2
Ložnica pri Žalcu	2	1	1	4	2	2	-2	-1	-1
Mala Pirešica	1	-	1	4	1	3	-3	-1	-2
Male Braslovče	3	2	1	2	2	-	1	0	1
Marija Reka	1	1	-	6	3	3	-5	-2	-3
Matke	2	2	-	3	1	2	-1	1	-2
Migojnice	4	3	1	6	3	3	-2	0	-2
Miklavž pri Taboru	-	-	-	1	1	-	-1	-1	-
Ojstriška vas	1	-	1	1	1	-	0	-1	1
Orla vas	-	-	-	3	1	2	-3	-1	-2
Orova vas	1	-	1	1	-	1	0	-	0
Parižlje	3	2	1	3	2	1	0	0	0
Pernovo	3	1	2	7	3	4	-4	-2	-2
Petrovče	4	2	2	10	4	6	-6	-2	-4
Podgorje pri Letušu	2	1	1	-	-	-	2	1	1
Podkraj	2	2	-	-	-	-	2	2	-
Podlog v Savinjski Dolini	3	1	2	2	1	1	1	0	1
Podvin	2	1	1	4	4	-	-2	-3	1
Podvin pri Polzei	1	1	-	4	3	1	-3	-2	-1
Podvrh	5	4	1	3	3	-	2	1	1
Poljče	2	1	1	-	-	-	2	1	1
Polzela	25	14	11	13	3	10	12	11	1
Pondor	3	2	1	5	3	2	-2	-1	-1
Pongrac	2	-	2	9	5	4	-7	-5	-2
Ponikva pri Žalcu	1	1	-	6	3	3	-5	-2	-3
Prapreče	5	3	2	5	4	1	0	-1	1
Prebold	14	7	7	12	6	6	2	1	1
Prekopa	1	-	1	4	2	2	-3	-2	-1
Preserje	2	1	1	2	-	2	0	1	-1
Rakovlje	2	1	1	3	-	3	-1	1	-2
Ruše	1	1	-	1	1	-	0	0	-
Selo pri Vranskem	1	-	1	3	2	1	-2	-2	0
Spodnje Gorče	-	-	-	1	-	1	-1	-	-1
Spodnje Grušovlje	-	-	-	1	-	1	-1	-	-1
Stopnik	1	-	1	4	1	3	-3	-1	-2
Studence	2	1	1	3	-	3	-1	1	-2
Sv. Lovrenc	4	3	1	-	-	-	4	3	1
Šempeter v Savinjski dolini	18	9	9	11	5	6	7	4	3

5. Naravno gibanje prebivalstva po spolu in naseljih, Slovenija, 1998¹⁾ (nadaljevanje)

OBČINA Naselje	Živorojeni			Umrli			Naravni prirast		
	skupaj	moški	ženske	skupaj	moški	ženske	skupaj	moški	ženske
Šentrupert	-	-	-	1	1	-	-1	-1	-
Šešče pri Preboldu	4	2	2	5	3	2	-1	-1	0
Šmatevž	1	1	-	2	-	2	-1	1	-2
Tabor	5	2	3	2	1	1	3	1	2
Topovlje	1	1	-	1	-	1	0	1	-1
Trnava	1	-	1	4	1	3	-3	-1	-2
Velika Pirešica	3	2	1	2	2	-	1	0	1
Vologa	1	-	1	-	-	-	1	-	1
Vransko	5	3	2	7	6	1	-2	-3	1
Vrbje	2	1	1	7	5	2	-5	-4	-1
Zabukovica	7	6	1	11	8	3	-4	-2	-2
Zahomce	1	1	-	2	1	1	-1	0	-1
Zakl	2	1	1	2	1	1	0	0	0
Zalog pri Šempetru	2	-	2	-	-	-	2	-	2
Založe	5	2	3	5	4	1	0	-2	2
Zaplanina	2	2	-	1	1	-	1	1	-
Zavrh pri Galiciji	3	1	2	1	-	1	2	1	1
Zgornje Gorče	1	1	-	1	-	1	0	1	-1
Zgornje Grušovlje	1	-	1	1	-	1	0	-	0
Zgornje Roje	1	1	-	1	-	1	0	1	-1
Žalec	47	24	23	34	14	20	13	10	3
Železno	2	1	1	-	-	-	2	1	1
ŽELEZNIKI	81	44	37	46	24	22	35	20	15
Davča	6	4	2	5	3	2	1	1	0
Dolenja vas	4	3	1	4	2	2	0	1	-1
Dražgoše	10	4	6	-	-	-	10	4	6
Kališe	-	-	-	1	-	1	-1	-	-1
Martinj Vrh	2	1	1	1	-	1	1	1	0
Ojstri Vrh	1	1	-	-	-	-	1	1	-
Podlonk	1	1	-	1	1	-	0	0	-
Potok	1	-	1	1	1	-	0	-1	1
Rudno	5	2	3	-	-	-	5	2	3
Selca	4	2	2	6	3	3	-2	-1	-1
Seiške Lajše	5	3	2	1	-	1	4	3	1
Smoleva	-	-	-	1	1	-	-1	-1	-
Spodnja Sorica	-	-	-	1	-	1	-1	-1	-1
Spodnje Danje	-	-	-	1	1	-	-1	-1	-
Studeno	4	3	1	-	-	-	4	3	1
Topolje	1	1	-	-	-	-	1	1	-
Zabrdlo	-	-	-	1	-	1	-1	-	-1
Zabrekve	-	-	-	1	1	-	-1	-1	-
Zali Log	3	-	3	2	1	1	1	-1	2
Zgornja Sorica	2	1	1	1	1	-	1	0	1
Železniki	32	18	14	18	9	9	14	9	5
ŽIRI	59	29	30	38	17	21	21	12	9
Brekovice	1	-	1	-	-	-	1	-	1
Breznica pri Žireh	1	-	1	2	-	2	-1	-	-1
Goropeke	2	-	2	1	1	-	1	-1	2
Izgorje	-	-	-	1	1	-	-1	-1	-
Jarčja Dolina	1	-	1	1	1	-	0	-1	1
Koprivnik	-	-	-	1	1	-	-1	-1	-
Ledinica	1	1	-	-	-	-	1	1	-
Mrzli Vrh	-	-	-	1	-	1	-1	-	-1
Račevo	1	-	1	5	3	2	-4	-3	-1
Selo	4	3	1	6	4	2	-2	-1	-1
Žiri	45	23	22	18	6	12	27	17	10
Žirovski Vrh	3	2	1	2	-	2	1	2	-1

6. Število in delež naselij po vrednosti selitvenega prirasta po občinah, Slovenija, 1998

Občina	Število vseh naselij	Število naselij		Število naselij s pojavom po vrednosti naravnega prirasta, ki je			Delež naselij ¹⁾		Delež naselij s pojavom po ²⁾ vrednosti naravnega prirasta, ki je		
		s pojavom	brez pojava	pozitiven	negativen	enak 0	s pojavom	brez pojava	pozitiven	negativen	enak 0
SLOVENIJA	5979	4488	1491	2414	1648	426	75,1	24,9	53,8	36,7	9,5
Ajdovščina	45	40	5	20	17	3	88,9	11,1	50,0	42,5	7,5
Beltinci	8	8	0	5	2	1	100,0	0,0	62,5	25,0	12,5
Bled	22	17	5	10	6	1	77,3	22,7	58,8	35,3	5,9
Bohinj	24	18	6	15	3	0	75,0	25,0	83,3	16,7	0,0
Borovnica	12	10	2	4	3	3	83,3	16,7	40,0	30,0	30,0
Bovec	13	9	4	7	2	0	69,2	30,8	77,8	22,2	0,0
Brda	45	30	15	13	11	6	66,7	33,3	43,3	36,7	20,0
Brezovica	16	13	3	9	3	1	81,3	18,8	69,2	23,1	7,7
Brežice	109	87	22	52	25	10	79,8	20,2	59,8	28,7	11,5
Cankova-Tišina	20	20	0	10	7	3	100,0	0,0	50,0	35,0	15,0
Celje	39	36	3	18	13	5	92,3	7,7	50,0	36,1	13,9
Cerklje na Gorenjskem	30	24	6	14	9	1	80,0	20,0	58,3	37,5	4,2
Cerknica	65	34	31	16	16	2	52,3	47,7	47,1	47,1	5,9
Cerkno	30	24	6	11	12	1	80,0	20,0	45,8	50,0	4,2
Črenšovci	9	9	0	5	3	1	100,0	0,0	55,6	33,3	11,1
Črna na Koroškem	9	8	1	1	5	2	88,9	11,1	12,5	62,5	25,0
Črnomelj	117	61	56	27	29	5	52,1	47,9	44,3	47,5	8,2
Destričnik-Trnovska vas	31	29	2	15	11	3	93,5	6,5	51,7	37,9	10,3
Divača	32	20	12	8	10	2	62,5	37,5	40,0	50,0	10,0
Dobrepolje	27	20	7	10	7	3	74,1	25,9	50,0	35,0	15,0
Dobrova-Horjul-Polhov Gradec	42	38	4	23	12	3	90,5	9,5	60,5	31,6	7,9
Dol pri Ljubljani	19	18	1	12	5	1	94,7	5,3	66,7	27,8	5,6
Domžale	49	42	7	27	13	2	85,7	14,3	64,3	31,0	4,8
Dornava	12	10	2	4	5	1	83,3	16,7	40,0	50,0	10,0
Dravograd	24	21	3	8	12	1	87,5	12,5	38,1	57,1	4,8
Duplek	10	10	0	5	3	2	100,0	0,0	50,0	30,0	20,0
Gorenja vas-Poljane	72	49	23	25	21	3	68,1	31,9	51,0	42,9	6,1
Gorišnica	24	24	0	9	8	7	100,0	0,0	37,5	33,3	29,2
Gornja Radgona	51	48	3	21	24	3	94,1	5,9	43,8	50,0	6,3
Gornji Grad	7	6	1	1	4	1	85,7	14,3	16,7	66,7	16,7
Gornji Petrovci	14	10	4	4	6	0	71,4	28,6	40,0	60,0	0,0
Grosuplje	66	54	12	38	10	6	81,8	18,2	70,4	18,5	11,1
Hodoš-Salovci - Hodos-Salovci	8	7	1	3	3	1	87,5	12,5	42,9	42,9	14,3
Hrastnik	19	17	2	8	8	1	89,5	10,5	47,1	47,1	5,9
Hrpelje-Kozina	38	18	20	9	8	1	47,4	52,6	50,0	44,4	5,6
Idrija	35	27	8	17	9	1	77,1	22,9	63,0	33,3	3,7
Ig	21	19	2	15	3	1	90,5	9,5	78,9	15,8	5,3
Ilirska Bistrica	63	40	23	17	20	3	63,5	36,5	42,5	50,0	7,5
Ivančna Gorica	137	100	37	68	23	9	73,0	27,0	68,0	23,0	9,0
Izola	9	9	0	6	3	0	100,0	0,0	66,7	33,3	0,0
Jesenice	23	22	1	14	7	1	95,7	4,3	63,6	31,8	4,5
Juršinci	13	12	1	6	6	0	92,3	7,7	50,0	50,0	0,0
Kamnik	116	80	36	48	30	2	69,0	31,0	60,0	37,5	2,5
Kanal	19	14	5	4	8	2	73,7	26,3	28,6	57,1	14,3
Kidričevo	18	16	2	10	5	1	88,9	11,1	62,5	31,3	6,3
Kobarid	33	23	10	13	7	3	69,7	30,3	56,5	30,4	13,0

1) vsa naselja v občini = 100

2) vsa naselja v občini s pojavom = 100

6. Število in delež naselij po vrednosti selitvenega prirasta po občinah, Slovenija, 1998 (nadaljevanje)

Občina	Število vseh naselij	Število naselij		Število naselij s pojavom po vrednosti naravnega prirasta, ki je			Delež naselij ¹⁾		Delež naselij s pojavom po ²⁾ vrednosti naravnega prirasta, ki je		
		s pojavom	brez pojava	pozitiven	negativen	enak 0	s pojavom	brez pojava	pozitiven	negativen	enak 0
Kobilje	1	1	0	1	0	0	100,0	0,0	100,0	0,0	0,0
Kočevo	135	52	83	28	18	6	38,5	61,5	53,8	34,6	11,5
Komen	35	17	18	6	8	3	48,6	51,4	35,3	47,1	17,6
Koper - Capodistria	105	77	28	54	18	5	73,3	26,7	70,1	23,4	6,5
Kozje	23	18	5	7	7	4	78,3	21,7	38,9	38,9	22,2
Kranj	48	35	13	22	12	1	72,9	27,1	62,9	34,3	2,9
Kranjska Gora	10	10	0	5	5	0	100,0	0,0	50,0	50,0	0,0
Krško	185	115	70	58	45	12	62,2	37,8	50,4	39,1	10,4
Kungota	19	19	0	10	6	3	100,0	0,0	52,6	31,6	15,8
Kuzma	12	12	0	3	7	2	100,0	0,0	25,0	58,3	16,7
Laško	86	66	20	30	32	4	76,7	23,3	45,5	48,5	6,1
Lenart	79	72	7	39	29	4	91,1	8,9	54,2	40,3	5,6
Lendava - Lendva	26	25	1	9	12	4	96,2	3,8	36,0	48,0	16,0
Litija	164	100	64	66	32	2	61,0	39,0	66,0	32,0	2,0
Ljubljana	38	33	5	26	6	1	86,8	13,2	78,8	18,2	3,0
Ljubno	9	8	1	5	3	0	88,9	11,1	62,5	37,5	0,0
Ljutomer	69	63	6	25	27	11	91,3	8,7	39,7	42,9	17,5
Logatec	19	15	4	10	4	1	78,9	21,1	66,7	26,7	6,7
Loška dolina	65	31	34	19	10	2	47,7	52,3	61,3	32,3	6,5
Loški Potok	17	12	5	5	3	4	70,6	29,4	41,7	25,0	33,3
Luče	11	11	0	4	6	1	100,0	0,0	36,4	54,5	9,1
Lukovica	66	33	33	19	13	1	50,0	50,0	57,6	39,4	3,0
Majšperk	30	24	6	12	11	1	80,0	20,0	50,0	45,8	4,2
Maribor	50	50	0	32	14	4	100,0	0,0	64,0	28,0	8,0
Medvode	31	27	4	18	9	0	87,1	12,9	66,7	33,3	0,0
Mengeš	4	4	0	2	1	1	100,0	0,0	50,0	25,0	25,0
Metlika	59	38	21	22	12	4	64,4	35,6	57,9	31,6	10,5
Mežica	6	6	0	4	2	0	100,0	0,0	66,7	33,3	0,0
Miren-Kostanjevica	15	10	5	7	2	1	66,7	33,3	70,0	20,0	10,0
Mislinja	11	10	1	5	4	1	90,9	9,1	50,0	40,0	10,0
Moravče	51	34	17	20	9	5	66,7	33,3	58,8	26,5	14,7
Moravske Toplice	28	22	6	13	8	1	78,6	21,4	59,1	36,4	4,5
Mozirje	21	20	1	9	8	3	95,2	4,8	45,0	40,0	15,0
Murska Sobota	11	11	0	5	6	0	100,0	0,0	45,5	54,5	0,0
Muta	6	5	1	2	2	1	83,3	16,7	40,0	40,0	20,0
Naklo	13	11	2	5	6	0	84,6	15,4	45,5	54,5	0,0
Nazarje	14	12	2	3	6	3	85,7	14,3	25,0	50,0	25,0
Nova Gorica	56	45	11	26	13	6	80,4	19,6	57,8	28,9	13,3
Novo mesto	242	167	75	87	61	19	69,0	31,0	52,1	36,5	11,4
Odranci	1	1	0	0	0	1	100,0	0,0	0,0	0,0	100,0
Ormož	81	72	9	35	30	7	88,9	11,1	48,6	41,7	9,7
Osilnica	19	6	13	4	2	0	31,6	68,4	66,7	33,3	0,0
Pesnica	30	28	2	15	9	4	93,3	6,7	53,6	32,1	14,3
Piran	11	11	0	5	4	2	100,0	0,0	45,5	36,4	18,2
Pivka	29	21	8	13	5	3	72,4	27,6	61,9	23,8	14,3
Podčetrtek	37	28	9	16	10	2	75,7	24,3	57,1	35,7	7,1
Podvelka-Ribnica	17	17	0	7	7	3	100,0	0,0	41,2	41,2	17,6
Postojna	40	32	8	19	11	2	80,0	20,0	59,4	34,4	6,3
Preddvor	16	15	1	7	7	1	93,8	6,3	46,7	46,7	6,7
Ptuj	26	26	0	13	8	5	100,0	0,0	50,0	30,8	19,2
Puconci	23	22	1	12	7	3	95,7	4,3	54,5	31,8	13,6

6. Število in delež naselij po vrednosti selitvenega prirasta po občinah, Slovenija, 1998 (nadaljevanje)

Občina	Število vseh naselij	Število naselij		Število naselij s pojavom po vrednosti naravnega prirasta, ki je			Delež naselij ¹⁾		Delež naselij s pojavom po ²⁾ vrednosti naravnega prirasta, ki je		
		s pojavom	brez pojava	pozitiven	nagativen	enak 0	s pojavom	brez pojava	pozitiven	nagativen	enak 0
Rače-Fram	13	11	2	6	5	0	84,6	15,4	54,5	45,5	0,0
Radeče	22	19	3	7	11	1	86,4	13,6	36,8	57,9	5,3
Radenci	22	20	2	13	7	0	90,9	9,1	65,0	35,0	0,0
Radlje ob Dravi	14	13	1	6	7	0	92,9	7,1	46,2	53,8	0,0
Radovljica	52	43	9	21	17	5	82,7	17,3	48,8	39,5	11,6
Ravne-Prevalje	28	24	4	11	13	0	85,7	14,3	45,8	54,2	0,0
Ribnica	85	45	40	21	20	4	52,9	47,1	46,7	44,4	8,9
Rogaševci	11	11	0	3	7	1	100,0	0,0	27,3	63,6	9,1
Rogaška Slatina	41	35	6	13	17	5	85,4	14,6	37,1	48,6	14,3
Rogatec	9	9	0	6	3	0	100,0	0,0	66,7	33,3	0,0
Ruše	28	26	2	15	10	1	92,9	7,1	57,7	38,5	3,8
Semič	56	33	23	18	12	3	58,9	41,1	54,5	36,4	9,1
Sevnica	114	88	26	44	33	11	77,2	22,8	50,0	37,5	12,5
Sežana	64	36	28	18	15	3	56,3	43,8	50,0	41,7	8,3
Slovenj Gradec	22	21	1	11	8	2	95,5	4,5	52,4	38,1	9,5
Slovenska Bistrica	129	111	18	54	46	11	86,0	14,0	48,6	41,4	9,9
Slovenske Konjice	57	47	10	26	18	3	82,5	17,5	55,3	38,3	6,4
Starše	8	8	0	6	2	0	100,0	0,0	75,0	25,0	0,0
Sveti Jurij	27	23	4	10	11	2	85,2	14,8	43,5	47,8	8,7
Šenčur	13	12	1	6	3	3	92,3	7,7	50,0	25,0	25,0
Šentilj	22	22	0	10	9	3	100,0	0,0	45,5	40,9	13,6
Šentjernej	58	44	14	26	11	7	75,9	24,1	59,1	25,0	15,9
Šentjur pri Celju	121	99	22	48	32	19	81,8	18,2	48,5	32,3	19,2
Škocjan	38	23	15	8	12	3	60,5	39,5	34,8	52,2	13,0
Škofja Loka	63	44	19	29	13	2	69,8	30,2	65,9	29,5	4,5
Škofljica	18	18	0	11	5	2	100,0	0,0	61,1	27,8	11,1
Šmarje pri Jelšah	77	62	15	33	25	4	80,5	19,5	53,2	40,3	6,5
Šmartno ob Paki	10	9	1	6	2	1	90,0	10,0	66,7	22,2	11,1
Šoštanj	11	11	0	5	5	1	100,0	0,0	45,5	45,5	9,1
Štore	12	12	0	6	4	2	100,0	0,0	50,0	33,3	16,7
Tolmin	72	50	22	25	20	5	69,4	30,6	50,0	40,0	10,0
Trbovlje	17	12	5	11	1	0	70,6	29,4	91,7	8,3	0,0
Trebnje	218	142	76	78	52	12	65,1	34,9	54,9	36,6	8,5
Tržič	35	26	9	17	6	3	74,3	25,7	65,4	23,1	11,5
Turnišče	4	4	0	1	3	0	100,0	0,0	25,0	75,0	0,0
Velenje	25	25	0	13	10	2	100,0	0,0	52,0	40,0	8,0
Velike Lašče	88	41	47	28	10	3	46,6	53,4	68,3	24,4	7,3
Videm	44	43	1	22	14	7	97,7	2,3	51,2	32,6	16,3
Vipava	20	16	4	5	9	2	80,0	20,0	31,3	56,3	12,5
Vitanje	8	8	0	5	3	0	100,0	0,0	62,5	37,5	0,0
Vodice	16	15	1	9	4	2	93,8	6,3	60,0	26,7	13,3
Vojnik	66	52	14	28	20	4	78,8	21,2	53,8	38,5	7,7
Vrhnika	21	19	2	12	6	1	90,5	9,5	63,2	31,6	5,3
Vuzenica	5	5	0	3	1	1	100,0	0,0	60,0	20,0	20,0
Zagorje ob Savi	72	51	21	28	16	7	70,8	29,2	54,9	31,4	13,7
Zavrč	9	8	1	4	2	2	88,9	11,1	50,0	25,0	25,0
Zreče	22	19	3	13	4	2	86,4	13,6	68,4	21,1	10,5
Žalec	100	91	9	46	35	10	91,0	9,0	50,5	38,5	11,0
Železniki	29	17	12	8	8	1	58,6	41,4	47,1	47,1	5,9
Žiri	18	14	4	7	7	0	77,8	22,2	50,0	50,0	0,0

7. Selitveno gibanje prebivalstva med naselji po statističnih regijah, Slovenija, 1998¹⁾

Statistična regija	Priseljeni			Odseljeni			Selitveni prirast			Selitveni prirast na 1000 prebivalcev		
	skupaj	iz drugega naselja Slovenije	iz tujine	skupaj	v drugo naselje Slovenije	v tujino	skupaj	med naselji Slovenije	s tujino	skupaj	med naselji Slovenije	s tujino
SLOVENIJA	30967	30110	857	30815	30110	705	152	0	152	0,1	0	0,1
Pomurska	2014	1953	61	2055	1974	81	-41	-21	-20	-0,3	-0,2	-0,2
Podravska	5247	5100	147	5205	5079	126	42	21	21	0,1	0,1	0,1
Koroška	1193	1175	18	1255	1228	27	-62	-53	-9	-0,8	-0,7	-0,1
Savinjska	4274	4173	101	4325	4254	71	-51	-81	30	-0,2	-0,3	0,1
Zasavska	629	616	13	614	603	11	15	13	2	0,3	0,3	0,0
Spodnjeoposavska	1096	1057	39	1027	1007	20	69	50	19	1,0	0,7	0,3
Dolenjska	1734	1679	55	1656	1618	38	78	61	17	0,7	0,6	0,2
Osrednjeslovenska	7740	7531	209	7864	7706	158	-124	-175	51	-0,2	-0,3	0,1
Gorenjska	3006	2948	58	2941	2869	72	65	79	-14	0,3	0,4	-0,1
Notranjsko-kraška	785	753	32	664	645	19	121	108	13	2,4	2,2	0,3
Goriška	1495	1469	26	1591	1557	34	-96	-88	-8	-0,8	-0,7	-0,1
Obalno-kraška	1754	1656	98	1618	1570	48	136	86	50	1,3	0,8	0,5

1) Upoštewane so samo selitve državljanov RS.

8. Selitveno gibanje prebivalstva med naselji po občinah, Slovenija, 1998¹⁾

Občina	Priseljeni			Odseljeni			Selitveni prirast			Selitveni prirast na 1000 prebivalcev		
	skupaj	iz drugega naselja Slovenije	iz tujine	skupaj	v drugo naselje Slovenije	v tujino	skupaj	med naselji Slovenije	s tujino	skupaj	med naselji Slovenije	s tujino
SLOVENIJA	30967	30110	857	30815	30110	705	152	0	152	0,1	0,0	0,1
Ajdovščina	177	168	9	175	169	6	2	-1	3	0,1	-0,1	0,2
Beltinci	125	124	1	88	78	10	37	46	-9	4,4	5,4	-1,1
Bled	196	189	7	156	154	2	40	35	5	3,6	3,2	0,5
Bohinj	79	77	2	51	50	1	28	27	1	5,4	5,2	0,2
Borovnica	64	63	1	58	56	2	6	7	-1	1,6	1,9	-0,3
Bovec	42	41	1	30	30	-	12	11	1	3,6	3,3	0,3
Brda	64	63	1	77	76	1	-13	-13	0	-2,3	-2,3	0,0
Brezovica	244	243	1	104	103	1	140	140	0	16,0	16,0	0,0
Brežice	367	346	21	285	274	11	82	72	10	3,3	2,9	0,4
Cankova-Tišina	109	107	2	69	69	-	40	38	2	6,3	6,0	0,3
Celje	613	589	24	760	748	12	-147	-159	12	-3,0	-3,2	0,2
Cerklje na Gorenjskem	135	134	1	83	83	-	52	51	1	8,4	8,3	0,2
Cerknica	197	197	-	156	154	2	41	43	-2	4,0	4,2	-0,2
Cerkno	56	56	-	78	75	3	-22	-19	-3	-4,2	-3,7	-0,6
Črenšovci	63	61	2	52	50	2	11	11	0	1,8	1,8	0,0
Črna na Koroškem	34	32	2	62	62	-	-28	-30	2	-7,4	-8,0	0,5
Črnomelj	185	169	16	179	164	15	6	5	1	0,4	0,3	0,1
Destnik-Trnovska vas	113	111	2	81	81	-	32	30	2	6,3	5,9	0,4
Divača	55	52	3	47	46	1	8	6	2	2,1	1,6	0,5
Dobrepolje	56	54	2	49	48	1	7	6	1	2,0	1,7	0,3
Dobrova-Horjul-Polhov Gradec	169	167	2	102	101	1	67	66	1	7,6	7,5	0,1
Dol pri Ljubljani	111	111	-	60	60	-	51	51	-	12,5	12,5	-
Domžale	839	829	10	708	701	7	131	128	3	4,1	4,0	0,1
Dornava	49	49	-	61	61	-	-12	-12	-	-4,5	-4,5	-

1) Upoštewane so samo selitve državljanov RS.

8. Selitveno gibanje prebivalstva med naselji po občinah, Slovenija, 1998¹⁾ (nadaljevanje)

Občina	Priseljeni			Odseljeni			Selitveni prirast			Selitveni prirast na 1000 prebivalcev			
	skupaj	iz drugega naselja Slovenije	iz tujine	skupaj	v drugo naselje Slovenije	v tujino	skupaj	med naselji Slovenije	s tujino	skupaj	med naselji Slovenije	s tujino	
Dravograd	163	159	4	172	170	2	-9	-11		2	-1,0	-1,3	0,2
Duplek	96	93	3	87	86	1	9	7		2	1,6	1,2	0,3
Gorenja vas-Poljane	126	125	1	77	77	-	49	48		1	7,5	7,3	0,2
Gorišnica	104	103	1	77	74	3	27	29		-2	4,6	4,9	-0,3
Gornja Radgona	268	260	8	304	291	13	-36	-31		-5	-2,8	-2,4	-0,4
Gornji Grad	31	31	-	52	50	2	-21	-19		-2	-7,9	-7,2	-0,8
Gornji Petrovci	24	23	1	32	29	3	-8	-6		-2	-3,3	-2,5	-0,8
Grosuplje	362	358	4	211	211	-	151	147		4	10,1	9,9	0,3
Hodoš-Salovci - Hodos-Salovci	23	21	2	19	17	2	4	4		0	1,7	1,7	0,0
Hrastnik	129	127	2	152	151	1	-23	-24		1	-2,1	-2,2	0,1
Hrpelje-Kozina	40	38	2	35	35	-	5	3		2	1,2	0,7	0,5
Idrja	132	131	1	144	135	9	-12	-4		-8	-1,0	-0,3	-0,7
Ig	198	194	4	59	59	-	139	135		4	27,9	27,1	0,8
Ilirska Bistrica	137	123	14	131	124	7	6	-1		7	0,4	-0,1	0,5
Ivančna Gorica	340	339	1	175	173	2	165	166		-1	12,7	12,8	-0,1
Izola	258	245	13	238	227	11	20	18		2	1,4	1,3	0,1
Jesenice	349	334	15	385	361	24	-36	-27		-9	-1,4	-1,0	-0,3
Juršinci	47	47	-	43	41	2	4	6		-2	1,7	2,5	-0,8
Kamnik	663	647	16	545	519	26	118	128		-10	3,9	4,3	-0,3
Kanal	68	67	1	97	95	2	-29	-28		-1	-4,6	-4,4	-0,2
Kidričevo	164	161	3	120	119	1	44	42		2	6,6	6,3	0,3
Kobarid	60	59	1	60	58	2	0	1		-1	0,0	0,2	-0,2
Kobilje	11	10	1	7	6	1	4	4		0	6,3	6,3	0,0
Kočevje	197	187	10	233	232	1	-36	-45		9	-2,1	-2,6	0,5
Komen	25	25	-	23	21	2	2	4		-2	0,6	1,1	-0,6
Koper - Capodistria	842	794	48	708	687	21	134	107		27	2,8	2,3	0,6
Kozje	51	48	3	61	59	2	-10	-11		1	-2,9	-3,2	0,3
Kranj	648	637	11	825	811	14	-177	-174		-3	-3,4	-3,4	-0,1
Kranjska Gora	86	78	8	91	89	2	-5	-11		6	-0,9	-2,0	1,1
Krško	422	411	11	446	439	7	-24	-28		4	-0,9	-1,0	0,1
Kungota	108	107	1	103	102	1	5	5		0	1,2	1,2	0,0
Kuzma	75	73	2	81	78	3	-6	-5		-1	-1,4	-1,2	-0,2
Laško	231	223	8	218	215	3	13	8		5	0,9	0,6	0,4
Lenart	433	426	7	356	352	4	77	74		3	4,3	4,2	0,2
Lendava - Lendva	194	174	20	196	191	5	-2	-17		15	-0,2	-1,3	1,1
Litija	399	394	5	286	280	6	113	114		-1	5,9	6,0	-0,1
Ljubljana	2101	1970	131	3974	3895	79	-1873	-1925		52	-6,9	-7,0	0,2
Ljubno	38	38	-	45	44	1	-7	-6		-1	-2,6	-2,2	-0,4
Ljutomer	343	331	12	331	314	17	12	17		-5	0,6	0,9	-0,3
Logatec	251	247	4	122	119	3	129	128		1	12,1	12,0	0,1
Loška dolina	95	89	6	70	68	2	25	21		4	4,8	4,0	0,8
Loški Potok	19	15	4	17	16	1	2	-1		3	1,0	-0,5	1,4
Luče	34	33	1	45	44	1	-11	-11		0	-5,0	-5,0	0,0
Lukovica	84	83	1	57	55	2	27	28		-1	5,7	6,0	-0,2
Majšperk	76	72	4	74	73	1	2	-1		3	0,4	-0,2	0,6
Maribor	1556	1495	61	2084	2037	47	-528	-542		14	-4,0	-4,1	0,1
Medvode	385	382	3	282	278	4	103	104		-1	7,5	7,6	-0,1
Mengeš	120	120	-	143	136	7	-23	-16		-7	-3,5	-2,4	-1,1
Metlika	127	112	15	95	93	2	32	19		13	3,9	2,3	1,6
Mežica	60	60	-	52	50	2	8	10		-2	2,0	2,5	-0,5
Miren-Kostanjevica	67	66	1	47	46	1	20	20		0	4,2	4,2	0,0
Mislinja	70	70	-	54	52	2	16	18		-2	3,5	3,9	-0,4
Moravče	92	91	1	61	59	2	31	32		-1	7,1	7,3	-0,2
Moravske Toplice	125	124	1	70	62	8	55	62		-7	8,7	9,8	-1,1
Mozirje	151	150	1	113	109	4	38	41		-3	6,0	6,5	-0,5
Murska Sobota	312	310	2	479	472	7	-167	-162		-5	-8,1	-7,9	-0,2
Muta	41	40	1	67	67	-	-26	-27		1	-6,9	-7,1	0,3
Naklo	80	79	1	103	99	4	-23	-20		-3	-4,8	-4,2	-0,6
Nazarje	53	53	-	48	48	-	5	5		-	2,0	2,0	-
Nova Gorica	616	609	7	650	643	7	-34	-34		0	-0,8	-0,8	0,0
Novo mesto	756	746	10	828	812	16	-72	-66		-6	-1,4	-1,3	-0,1

8. Selitveno gibanje prebivalstva med naselji po občinah, Slovenija, 1998¹⁾ (nadaljevanje)

Občina	Priseljeni			Odseljeni			Selitveni prirast			Selitveni prirast na 1000 prebivalcev		
	skupaj	iz drugega naselja Slovenije	iz tujine	skupaj	v drugo naselje Slovenije	v tujino	skupaj	med naselji Slovenije	s tujino	skupaj	med naselji Slovenije	s tujino
Odranci	13	13	-	13	12	1	0	1	-1	0,0	0,6	-0,6
Ormož	329	312	17	295	288	7	34	24	10	1,9	1,4	0,6
Osilnica	6	5	1	4	4	-	2	1	1	4,7	2,4	2,4
Pesnica	171	169	2	122	119	3	49	50	-1	6,9	7,1	-0,1
Piran	356	328	28	386	378	8	-30	-50	20	-1,7	-2,9	1,2
Pivka	76	73	3	60	59	1	16	14	2	2,7	2,4	0,3
Podčetrtek	77	65	12	63	57	6	14	8	6	2,9	1,7	1,3
Podvelka-Ribnica	71	70	1	61	60	1	10	10	0	2,4	2,4	0,0
Postojna	280	271	9	247	240	7	33	31	2	2,3	2,2	0,1
Preddvor	58	58	-	58	58	-	0	0	-	0,0	0,0	-
Ptuj	560	547	13	504	477	27	56	70	-14	1,8	2,2	-0,4
Puconci	112	110	2	81	79	2	31	31	0	4,9	4,9	0,0
Rače-Fram	127	118	9	105	101	4	22	17	5	3,8	2,9	0,9
Radeče	67	67	-	90	89	1	-23	-22	-1	-5,0	-4,8	-0,2
Radenci	107	106	1	96	93	3	11	13	-2	2,0	2,4	-0,4
Radlje ob Dravi	107	107	-	99	98	1	8	9	-1	1,3	1,4	-0,2
Radovljica	372	367	5	330	321	9	42	46	-4	2,3	2,5	-0,2
Ravne-Prevalje	336	329	7	409	395	14	-73	-66	-7	-3,8	-3,5	-0,4
Ribnica	188	186	2	147	144	3	41	42	-1	3,6	3,7	-0,1
Rogaševci	31	30	1	39	38	1	-8	-8	0	-2,3	-2,3	0,0
Rogaška Slatina	121	118	3	158	152	6	-37	-34	-3	-3,5	-3,2	-0,3
Rogatec	76	71	5	51	51	-	25	20	5	7,8	6,3	1,6
Ruše	281	279	2	268	265	3	13	14	-1	0,9	0,9	-0,1
Semič	119	116	3	111	110	1	8	6	2	2,1	1,6	0,5
Sevnica	307	300	7	296	294	2	11	6	5	0,6	0,3	0,3
Sežana	178	174	4	181	176	5	-3	-2	-1	-0,3	-0,2	-0,1
Slovenj Gradec	277	274	3	252	247	5	25	27	-2	1,5	1,6	-0,1
Slovenska Bistrica	616	603	13	480	469	11	136	134	2	4,1	4,0	0,1
Slovenske Konjice	267	262	5	235	231	4	32	31	1	2,3	2,3	0,1
Starše	67	67	-	32	31	1	35	36	-1	9,0	9,2	-0,3
Sveti Jurij	58	55	3	60	58	2	-2	-3	1	-0,7	-1,0	0,3
Šenčur	141	141	-	79	75	4	62	66	-4	7,6	8,1	-0,5
Šentilj	161	159	2	160	160	-	1	-1	2	0,1	-0,1	0,2
Šentjernej	114	109	5	87	87	-	27	22	5	4,1	3,4	0,8
Šentjur pri Celju	383	376	7	285	280	5	98	96	2	5,1	5,0	0,1
Škocjan	46	45	1	62	62	-	-16	-17	1	-5,4	-5,7	0,3
Škofja Loka	359	353	6	338	326	12	21	27	-6	1,0	1,2	-0,3
Škofljica	285	284	1	133	130	3	152	154	-2	24,8	25,1	-0,3
Šmarje pri Jelšah	159	151	8	118	117	1	41	34	7	4,3	3,6	0,7
Šmartno ob Paki	69	69	-	47	47	-	22	22	-	7,7	7,7	-
Šoštanj	170	165	5	207	206	1	-37	-41	4	-4,6	-5,0	0,5
Štore	78	78	-	65	63	2	13	15	-2	3,1	3,6	-0,5
Tolmin	167	166	1	180	178	2	-13	-12	-1	-1,1	-1,0	-0,1
Trbovlje	230	223	7	177	175	2	53	48	5	2,8	2,6	0,3
Trebnje	387	382	5	294	290	4	93	92	1	5,2	5,1	0,1
Tržič	272	271	1	240	240	-	32	31	1	2,1	2,1	0,1
Turnišče	21	21	-	38	37	1	-17	-16	-1	-4,7	-4,4	-0,3
Velenje	417	411	6	621	610	11	-204	-199	-5	-6,0	-5,8	-0,1
Velike Lašče	120	120	-	48	48	-	72	72	-	20,5	20,5	-
Videm	154	152	2	126	123	3	28	29	-1	3,7	3,8	-0,1
Vipava	46	43	3	53	52	1	-7	-9	2	-1,4	-1,7	0,4
Vitanje	35	35	-	45	45	-	-10	-10	-	-4,1	-4,1	-
Vodice	79	78	1	34	34	-	45	44	1	12,1	11,8	0,3
Vojnik	189	186	3	158	157	1	31	29	2	3,2	3,0	0,2
Vrhnika	368	364	4	252	245	7	116	119	-3	7,0	7,2	-0,2
Vuzenica	34	34	-	27	27	-	7	7	-	2,5	2,5	-
Zagorje ob Savi	270	266	4	285	277	8	-15	-11	-4	-0,9	-0,6	-0,2
Zavrč	35	30	5	27	20	7	8	10	-2	5,6	7,0	-1,4
Zreče	102	98	4	124	124	-	-22	-26	4	-3,5	-4,2	0,6
Žalec	862	856	6	716	708	8	146	148	-2	3,8	3,8	-0,1
Železniki	73	73	-	99	99	-	-26	-26	-	-3,9	-3,9	-
Žiri	32	32	-	26	26	-	6	6	-	1,2	1,2	-

9. Selitveno gibanje prebivalstva med naselji Slovenije, Slovenija, 1998¹⁾

OBČINA Naselje	Priseljeni			Odseljeni			Selitveni prirast		
	skupaj	iz drugega naselja Slovenije	iz tujine	skupaj	v drugo naselje Slovenije	v tujino	skupaj	med naselji Slovenije	s tujino
SLOVENIJA	30967	30110	857	30815	30110	705	152	0	152
AJDOVŠČINA	177	168	9	175	169	6	2	-1	3
Ajdovščina	52	46	6	76	76	-	-24	-30	6
Batuje	2	2	-	3	3	-	-1	-1	-
Brje	9	9	-	2	2	-	7	7	-
Budanje	8	8	-	7	7	-	1	1	-
Cesta	2	2	-	4	3	1	-2	-1	-1
Col	3	3	-	3	3	-	0	0	-
Črniče	2	2	-	4	4	-	-2	-2	-
Dobravlje	3	1	2	1	1	-	2	0	2
Dolenje	1	1	-	-	-	-	1	1	-
Dolga Poljana	6	6	-	-	-	-	6	6	-
Gojače	5	4	1	1	1	-	4	3	1
Gozd	-	-	-	2	1	1	-2	-1	-1
Grivče	-	-	-	1	1	-	-1	-1	-
Kamnje	-	-	-	1	1	-	-1	-1	-
Kovk	4	4	-	4	4	-	0	0	-
Kožmani	1	1	-	-	-	-	1	1	-
Lokavec	9	9	-	19	15	4	-10	-6	-4
Male Žablje	1	1	-	5	5	-	-4	-4	-
Malo Polje	1	1	-	5	5	-	-4	-4	-
Malovše	-	-	-	1	1	-	-1	-1	-
Otlica	8	8	-	-	-	-	8	8	-
Plače	8	8	-	2	2	-	6	6	-
Planina	6	6	-	2	2	-	4	4	-
Podkraj	2	2	-	1	1	-	1	1	-
Potoče	1	1	-	2	2	-	-1	-1	-
Predmeja	4	4	-	1	1	-	3	3	-
Ravne	3	3	-	4	4	-	-1	-1	-
Skrilje	5	5	-	2	2	-	3	3	-
Stomaž	1	1	-	1	1	-	0	0	-
Šmarje	-	-	-	1	1	-	-1	-1	-
Tevče	2	2	-	-	-	-	2	2	-
Ustje	1	1	-	4	4	-	-3	-3	-
Velike Žablje	9	9	-	2	2	-	7	7	-
Vipavski Križ	6	6	-	3	3	-	3	3	-
Višnje	1	1	-	2	2	-	-1	-1	-
Vrtovče	1	1	-	-	-	-	1	1	-
Vrtovin	4	4	-	3	3	-	1	1	-
Zavino	1	1	-	-	-	-	1	1	-
Žagolič	-	-	-	4	4	-	-4	-4	-
Žapuže	5	5	-	2	2	-	3	3	-
BELTINCI	125	124	1	88	78	10	37	46	-9
Beltinci	46	46	-	22	21	1	24	25	-1
Bratonci	5	5	-	1	1	-	4	4	-
Dokležovje	13	13	-	17	13	4	-4	0	-4
Gančani	9	9	-	10	7	3	-1	2	-3
Ižakovci	13	13	-	11	11	-	2	2	-
Lipa	6	6	-	6	6	-	0	0	-
Lipovci	17	16	1	6	5	1	11	11	0
Melinci	16	16	-	15	14	1	1	2	-1

1) Upoštewane so samo selitve državljanov RS.

9. Selitveno gibanje prebivalstva med naselji Slovenije, Slovenija, 1998¹⁾ (nadaljevanje)

OBČINA Naselje	Priseljeni			Odseljeni			Selitveni prirast		
	skupaj	iz drugega naselja Slovenije	iz tujine	skupaj	v drugo naselje Slovenije	v tujino	skupaj	med naselji Slovenije	s tujino
BLED	196	189	7	156	154	2	40	35	5
Bled	87	82	5	91	89	2	-4	-7	3
Bodešče	9	9	-	4	4	-	5	5	-
Bohinjska Bela	14	14	-	1	1	-	13	13	-
Grabče	-	-	-	1	1	-	-1	-1	-
Koritno	11	10	1	2	2	-	9	8	1
Krnica	1	1	-	6	6	-	-5	-5	-
Mevkuž	2	2	-	1	1	-	1	1	-
Obrne	3	3	-	2	2	-	1	1	-
Podhom	6	6	-	3	3	-	3	3	-
Poljšica pri Gorjah	8	8	-	5	5	-	3	3	-
Ribno	10	9	1	10	10	-	0	-1	1
Selo pri Bledu	-	-	-	2	2	-	-2	-2	-
Spodnje Gorje	15	15	-	13	13	-	2	2	-
Spodnje Laze	-	-	-	1	1	-	-1	-1	-
Zasip	16	16	-	8	8	-	8	8	-
Zgornje Gorje	14	14	-	3	3	-	11	11	-
Zgornje Laze	-	-	-	3	3	-	-3	-3	-
BOHINJ	79	77	2	51	50	1	28	27	1
Bitnje	3	3	-	-	-	-	3	3	-
Bohinjska Bistrica	23	22	1	27	27	-	-4	-5	1
Bohinjska Češnjica	5	5	-	4	3	1	1	2	-1
Brod	2	2	-	-	-	-	2	2	-
Gorjuše	5	5	-	2	2	-	3	3	-
Jereka	2	2	-	1	1	-	1	1	-
Kamnje	1	1	-	1	-	-	1	1	-
Koprivnik v Bohinju	-	-	-	1	1	-	-1	-1	-
Nemški Rovt	2	1	1	-	-	-	2	1	1
Nomenj	4	4	-	2	2	-	2	2	-
Podjelje	2	2	-	-	-	-	2	2	-
Polje	1	1	-	2	2	-	-1	-1	-
Ribčev Laz	4	4	-	2	2	-	2	2	-
Savica	1	1	-	-	-	-	1	1	-
Srednja vas v Bohinju	8	8	-	5	5	-	3	3	-
Stara Fužina	12	12	-	5	5	-	7	7	-
Studor v Bohinju	3	3	-	-	-	-	3	3	-
Ukanc	1	1	-	-	-	-	1	1	-
BOROVNICA	64	63	1	58	56	2	6	7	-1
Borovnica	29	28	1	35	33	2	-6	-5	-1
Breg pri Borovnici	7	7	-	2	2	-	5	5	-
Brezovica pri Borovnici	6	6	-	6	6	-	0	0	-
Dol pri Borovnici	11	11	-	7	7	-	4	4	-
Dražica	2	2	-	-	-	-	2	2	-
Laze pri Borovnici	6	6	-	1	1	-	5	5	-
Ohonica	-	-	-	2	2	-	-2	-2	-
Pako	2	2	-	2	2	-	0	0	-
Pristava	1	1	-	1	1	-	0	0	-
Zabočevo	-	-	-	2	2	-	-2	-2	-

9. Selitveno gibanje prebivalstva med naselji Slovenije, Slovenija, 1998¹⁾ (nadaljevanje)

OBČINA Naselje	Priseljeni			Odseljeni			Selitveni prirast		
	skupaj	iz drugega naselja Slovenije	iz tujine	skupaj	v drugo naselje Slovenije	v tujino	skupaj	med naselji Slovenije	s tujino
BOVEC	42	41	1	30	30	-	12	11	1
Bovec	14	13	1	11	11	-	3	2	1
Čezsoča	6	6	-	4	4	-	2	2	-
Kal-Koritnica	-	-	-	1	1	-	-1	-1	-
Lepena	2	2	-	-	-	-	2	2	-
Log Čezsoški	4	4	-	1	1	-	3	3	-
Log pod Mangartom	2	2	-	-	-	-	2	2	-
Soča	6	6	-	3	3	-	3	3	-
Srpenica	1	1	-	6	6	-	-5	-5	-
Žaga	7	7	-	4	4	-	3	3	-
BRDA	64	63	1	77	76	1	-13	-13	0
Barbana	1	1	-	2	2	-	-1	-1	-
Biljana	-	-	-	1	1	-	-1	-1	-
Brestje	1	1	-	-	-	-	1	1	-
Ceglo	4	4	-	4	4	-	0	0	-
Dobrovo	11	11	-	12	12	-	-1	-1	-
Dolnje Cerovo	1	1	-	-	-	-	1	1	-
Drnovk	3	3	-	2	2	-	1	1	-
Gonjače	4	4	-	2	2	-	2	2	-
Gornje Cerovo	1	1	-	3	3	-	-2	-2	-
Gradno	1	1	-	-	-	-	1	1	-
Hruševlje	1	1	-	-	-	-	1	1	-
Hum	10	10	-	8	7	1	2	3	-1
Imenje	-	-	-	2	2	-	-2	-2	-
Kojsko	1	1	-	14	14	-	-13	-13	-
Kozana	6	5	1	2	2	-	4	3	1
Krasno	1	1	-	1	1	-	0	0	-
Medana	1	1	-	2	2	-	-1	-1	-
Neblo	2	2	-	4	4	-	-2	-2	-
Plešivo	2	2	-	2	2	-	0	0	-
Podsabotin	3	3	-	3	3	-	0	0	-
Snežatno	3	3	-	3	3	-	0	0	-
Snežeče	-	-	-	5	5	-	-5	-5	-
Šlovrenc	-	-	-	2	2	-	-2	-2	-
Šmartno	1	1	-	-	-	-	1	1	-
Vedrijan	1	1	-	-	-	-	1	1	-
Vipolže	2	2	-	1	1	-	1	1	-
Višnjevik	1	1	-	-	-	-	1	1	-
Vrhovlje pri Kojskem	1	1	-	1	1	-	0	0	-
Vrhovlje pri Kožbani	-	-	-	1	1	-	-1	-1	-
Zali breg	1	1	-	-	-	-	1	1	-
BREZOVICA	244	243	1	104	103	1	140	140	0
Brezovica pri Ljubljani	82	82	-	25	24	1	57	58	-1
Goričica pod Krimom	1	1	-	-	-	-	1	1	-
Jezero	5	5	-	12	12	-	-7	-7	-
Kamnik pod Krimom	17	16	1	6	6	-	11	10	1
Notranje gorice	27	27	-	15	15	-	12	12	-
Plešivica	1	1	-	1	1	-	0	0	-
Podpeč	10	10	-	12	12	-	-2	-2	-

9. Selitveno gibanje prebivalstva med naselji Slovenije, Slovenija, 1998¹⁾ (nadaljevanje)

OBČINA Naselje	Priseljeni			Odseljeni			Selitveni prirast		
	skupaj	iz drugega naselja Slovenije	iz tujine	skupaj	v drugo naselje Slovenije	v tujino	skupaj	med naselji Slovenije	s tujino
Podplešivica	3	3	-	2	2	-	1	1	-
Preserje	8	8	-	2	2	-	6	6	-
Prevalje pod Krimom	1	1	-	3	3	-	-2	-2	-
Rakitna	14	14	-	4	4	-	10	10	-
Vnanje Gorice	60	60	-	16	16	-	44	44	-
Žabnica	15	15	-	6	6	-	9	9	-
BREŽICE	367	346	21	285	274	11	82	72	10
Arnovo selo	11	11	-	7	7	-	4	4	-
Artiče	-	-	-	1	1	-	-1	-1	-
Bizeljska vas	-	-	-	2	2	-	-2	-2	-
Bizeljsko	16	15	1	10	9	1	6	6	0
Blatno	6	6	-	-	-	-	6	6	-
Bojsno	3	3	-	1	1	-	2	2	-
Boršt	7	7	-	2	2	-	5	5	-
Bračna vas	3	2	1	-	-	-	3	2	1
Brezje pri Veliki Dolini	2	2	-	1	1	-	1	1	-
Brezovica na Bizeljskem	2	2	-	-	-	-	2	2	-
Brežice	83	73	10	102	97	5	-19	-24	5
Bukošek	9	9	-	3	3	-	6	6	-
Cerina	1	1	-	1	1	-	0	0	-
Cerklje ob Krki	5	5	-	3	3	-	2	2	-
Cirmik	-	-	-	1	1	-	-1	-1	-
Cundrovec	-	-	-	5	5	-	-5	-5	-
Curnovec	3	3	-	3	3	-	0	0	-
Čatež ob Savi	2	2	-	2	2	-	0	0	-
Čedem	1	1	-	1	1	-	0	0	-
Črešnjice pri Cerkljah	4	4	-	-	-	-	4	4	-
Dečno selo	4	4	-	2	2	-	2	2	-
Dednja vas	4	4	-	5	5	-	-1	-1	-
Dobova	11	11	-	10	10	-	1	1	-
Dolenja vas pri Artičah	5	4	1	-	-	-	5	4	1
Dolenje Skopice	10	10	-	1	1	-	9	9	-
Dramlja	6	6	-	1	1	-	5	5	-
Drenovec pri Bukovju	1	1	-	3	3	-	-2	-2	-
Gabrje pri Dobovi	8	8	-	1	1	-	7	7	-
Gaj	-	-	-	1	1	-	-1	-1	-
Globočice	6	6	-	-	-	-	6	6	-
Globoko	-	-	-	3	3	-	-3	-3	-
Glogov Brod	3	3	-	4	4	-	-1	-1	-
Gorenja Pirošica	5	5	-	1	1	-	4	4	-
Gorenje Skopice	5	4	1	1	1	-	4	3	1
Gornji Lenart	2	2	-	3	3	-	-1	-1	-
Gregovce	3	3	-	1	1	-	2	2	-
Hrastje pri Cerkljah	4	3	1	1	1	-	3	2	1
Izvir	4	4	-	-	-	-	4	4	-
Jereslavec	5	5	-	-	-	-	5	5	-
Jesenice	5	5	-	2	2	-	3	3	-
Kapele	3	3	-	-	-	-	3	3	-
Križe	3	3	-	1	1	-	2	2	-
Krška vas	7	6	1	19	19	-	-12	-13	1
Loče	1	1	-	1	1	-	0	0	-
Mali Obrež	1	1	-	2	2	-	-1	-1	-
Mali Vrh	5	5	-	-	-	-	5	5	-
Mihalovec	1	1	-	5	5	-	-4	-4	-
Mostec	3	3	-	1	1	-	2	2	-

9. Selitveno gibanje prebivalstva med naselji Slovenije, Slovenija, 1998¹⁾ (nadaljevanje)

OBČINA Naselje	Priseljeni			Odseljeni			Selitveni prirast		
	skupaj	iz drugega naselja Slovenije	iz tujine	skupaj	v drugo naselje Slovenije	v tujino	skupaj	med naselji Slovenije	s tujino
Mrzlava vas	3	3	-	-	-	-	3	3	-
Nova vas pri Mokricah	2	1	1	1	1	-	1	0	1
Obrežje	3	3	-	3	3	-	0	0	-
Oklukova Gora	1	-	1	-	-	-	1	-	1
Orešje na Bizeljskem	2	2	-	-	-	-	2	2	-
Pavlova vas	3	3	-	1	1	-	2	2	-
Pečice	4	4	-	-	-	-	4	4	-
Perišče	-	-	-	1	1	-	-1	-1	-
Piršenbreg	11	11	-	1	1	-	10	10	-
Pišce	6	6	-	3	3	-	3	3	-
Podgorje pri Pišecah	-	-	-	6	6	-	-6	-6	-
Podgračeno	-	-	-	1	-	1	-1	-	-1
Podvinje	1	-	1	1	1	-	0	-1	1
Ponikve	-	-	-	6	5	1	-6	-5	-1
Račja vas	2	2	-	1	1	-	1	1	-
Rajec	1	1	-	1	1	-	0	0	-
Ribnica	1	1	-	2	2	-	-1	-1	-
Rigonce	1	1	-	-	-	-	1	1	-
Sela pri Dobovi	1	1	-	7	7	-	-6	-6	-
Silovec	1	1	-	-	-	-	1	1	-
Slogonsko	1	1	-	-	-	-	1	1	-
Slovenska vas	4	4	-	1	1	-	3	3	-
Spodnja Pohanca	4	4	-	-	-	-	4	4	-
Sromlje	6	6	-	1	1	-	5	5	-
Stankovo	1	1	-	-	-	-	1	1	-
Stara vas-Bizeljsko	1	1	-	11	11	-	-10	-10	-
Trebež	1	1	-	-	-	-	1	1	-
Velika Dolina	2	2	-	1	1	-	1	1	-
Velike Malence	8	8	-	1	-	1	7	8	-1
Veliki Obrež	4	4	-	1	1	-	3	3	-
Vinji Vrh	4	4	-	-	-	-	4	4	-
Vitna vas	1	1	-	3	3	-	-2	-2	-
Vrhje	3	2	1	5	3	2	-2	-1	-1
Vrhovska vas	2	1	1	-	-	-	2	1	1
Zasap	1	1	-	1	1	-	0	0	-
Zgornji Obrež	1	1	-	-	-	-	1	1	-
Žejno	2	2	-	5	5	-	-3	-3	-
Župeča vas	4	4	-	4	4	-	0	0	-
Župelevec	1	1	-	2	2	-	-1	-1	-
CANKOVA-TIŠINA	109	107	2	69	69	-	40	38	2
Borejci	4	4	-	3	3	-	1	1	-
Cankova	11	11	-	2	2	-	9	9	-
Domajinci	1	1	-	2	2	-	-1	-1	-
Gederovci	1	1	-	-	-	-	1	1	-
Gerlinci	5	5	-	5	5	-	0	0	-
Gornji črnci	7	7	-	2	2	-	5	5	-
Gradišče	5	5	-	2	2	-	3	3	-
Korovci	3	3	-	2	2	-	1	1	-
Krajna	6	6	-	1	1	-	5	5	-
Krašči	1	1	-	-	-	-	1	1	-
Murski Črnci	4	4	-	6	6	-	-2	-2	-
Murski Petrovci	-	-	-	1	1	-	-1	-1	-
Petanjci	18	16	2	9	9	-	9	7	2
Rankovci	-	-	-	1	1	-	-1	-1	-
Skakovci	1	1	-	4	4	-	-3	-3	-

9. Selitveno gibanje prebivalstva med naselji Slovenije, Slovenija, 1998¹⁾ (nadaljevanje)

OBČINA Naselje	Priseljeni			Odseljeni			Selitveni prirast		
	skupaj	iz drugega naselja Slovenije	iz tujine	skupaj	v drugo naselje Slovenije	v tujino	skupaj	med naselji Slovenije	s tujino
Sodišinci	3	3	-	3	3	-	0	0	-
Tišina	24	24	-	8	8	-	16	16	-
Topolovci	-	-	-	1	1	-	-1	-1	-
Tropovci	10	10	-	10	10	-	0	0	-
Vanča vas	5	5	-	7	7	-	-2	-2	-
CELJE	613	589	24	760	748	12	-147	-159	12
Brezova	7	7	-	6	6	-	1	1	-
Bukovžlak	8	8	-	-	-	-	8	8	-
Celje	425	402	23	613	601	12	-188	-199	11
Dobrova	9	9	-	5	5	-	4	4	-
Glinsko	1	1	-	2	2	-	-1	-1	-
Gorica pri Šmartnem	3	3	-	8	8	-	-5	-5	-
Košnica pri Celju	14	14	-	15	15	-	-1	-1	-
Lahovna	-	-	-	1	1	-	-1	-1	-
Leskovec	5	5	-	4	4	-	1	1	-
Lipovec pri Škofji vasi	-	-	-	1	1	-	-1	-1	-
Ljubečna	15	15	-	7	7	-	8	8	-
Loče	-	-	-	2	2	-	-2	-2	-
Lokrovec	3	3	-	3	3	-	0	0	-
Lopata	12	12	-	14	14	-	-2	-2	-
Medlog	11	11	-	8	8	-	3	3	-
Osenca	3	3	-	2	2	-	1	1	-
Pečovnik	7	7	-	5	5	-	2	2	-
Pepelno	2	2	-	2	2	-	0	0	-
Prekorje	14	14	-	2	2	-	12	12	-
Rožni Vrh	-	-	-	3	3	-	-3	-3	-
Runtole	1	1	-	-	-	-	1	1	-
Rupe	1	1	-	-	-	-	1	1	-
Slatina v Rožni dolini	1	1	-	-	-	-	1	1	-
Šentjungert	10	9	1	1	1	-	9	8	1
Škofja vas	7	7	-	3	3	-	4	4	-
Šmarjeta pri Celju	9	9	-	4	4	-	5	5	-
Šmartno v Rožni dolini	4	4	-	2	2	-	2	2	-
Šmiklavž pri Škofji vasi	2	2	-	2	2	-	0	0	-
Teharje	2	2	-	2	2	-	0	0	-
Tremerje	-	-	-	1	1	-	-1	-1	-
Trnovlje pri Celju	20	20	-	18	18	-	2	2	-
Vrhe	5	5	-	4	4	-	1	1	-
Začret	2	2	-	2	2	-	0	0	-
Zadobrova	5	5	-	7	7	-	-2	-2	-
Zvodno	5	5	-	10	10	-	-5	-5	-
Žepina	-	-	-	1	1	-	-1	-1	-
CERKLJE NA GORENJSKEM	135	134	1	83	83	-	52	51	1
Adergas	7	6	1	1	1	-	6	5	1
Ambrož pod Krvavcem	12	12	-	2	2	-	10	10	-
Apno	9	9	-	2	2	-	7	7	-
Cerkljanska Dobrava	11	11	-	-	-	-	11	11	-
Cerklje na Gorenjskem	17	17	-	23	23	-	-6	-6	-
Dvorje	6	6	-	5	5	-	1	1	-
Grad	3	3	-	3	3	-	0	0	-
Lahovče	6	6	-	-	-	-	6	6	-
Poženičnik	2	2	-	6	6	-	-4	-4	-
Praprotna Polica	7	7	-	1	1	-	6	6	-

9. Selitveno gibanje prebivalstva med naselji Slovenije, Slovenija, 1998¹⁾ (nadaljevanje)

OBČINA Naselje	Priseljeni			Odseljeni			Selitveni prirast		
	skupaj	iz drugega naselja Slovenije	iz tujine	skupaj	v drugo naselje Slovenije	v tujino	skupaj	med naselji Slovenije	s tujino
Pšata	6	6	-	9	9	-	-3	-3	-
Pšenična Polica	-	-	-	1	1	-	-1	-1	-
Sidraž	1	1	-	-	-	-	1	1	-
Spodnji Brnik	1	1	-	5	5	-	-4	-4	-
Štiška vas	11	11	-	-	-	-	11	11	-
Šenturška Gora	12	12	-	-	-	-	12	12	-
Šmartno	4	4	-	-	-	-	4	4	-
Štefanja Gora	2	2	-	-	-	-	2	2	-
Trata pri Velesovem	2	2	-	1	1	-	1	1	-
Vašca	-	-	-	1	1	-	-1	-1	-
Velesovo	7	7	-	9	9	-	-2	-2	-
Viševca	1	1	-	-	-	-	1	1	-
Zalog pri Cerkljah	3	3	-	7	7	-	-4	-4	-
Zgornji Brnik	5	5	-	7	7	-	-2	-2	-
CERKNICA	197	197	-	156	154	2	41	43	-2
Begunje pri Cerknici	7	7	-	2	2	-	5	5	-
Bezuljak	1	1	-	3	3	-	-2	-2	-
Bločice	1	1	-	4	4	-	-3	-3	-
Bloška Polica	4	4	-	3	3	-	1	1	-
Brezje	-	-	-	2	2	-	-2	-2	-
Cerknica	57	57	-	58	58	-	-1	-1	-
Čohovo	1	1	-	-	-	-	1	1	-
Dolenja vas	5	5	-	5	5	-	0	0	-
Dolenje Jezero	-	-	-	2	2	-	-2	-2	-
Dolenje Otave	5	5	-	-	-	-	5	5	-
Gorenje Jezero	1	1	-	1	1	-	0	0	-
Gorenje Otave	-	-	-	6	6	-	-6	-6	-
Goričice	2	2	-	-	-	-	2	2	-
Grahovo	7	7	-	2	2	-	5	5	-
Hruškarje	-	-	-	3	3	-	-3	-3	-
Ivanje selo	8	8	-	4	4	-	4	4	-
Mahneti	-	-	-	1	1	-	-1	-1	-
Martinjak	6	6	-	-	-	-	6	6	-
Milava	1	1	-	-	-	-	1	1	-
Osredek	1	1	-	-	-	-	1	1	-
Pirmane	-	-	-	1	1	-	-1	-1	-
Podskrajnik	3	3	-	-	-	-	3	3	-
Podslivnica	-	-	-	2	2	-	-2	-2	-
Ponikve	-	-	-	1	1	-	-1	-1	-
Rakek	66	66	-	32	32	-	34	34	-
Ravne	-	-	-	2	2	-	-2	-2	-
Rudolfovo	1	1	-	-	-	-	1	1	-
Selšček	5	5	-	-	-	-	5	5	-
Slivice	3	3	-	5	5	-	-2	-2	-
Sveti Vid	-	-	-	3	3	-	-3	-3	-
Štrukljeva vas	1	1	-	-	-	-	1	1	-
Unec	11	11	-	7	7	-	4	4	-
Zahrib	-	-	-	3	3	-	-3	-3	-
Žerovnica	-	-	-	4	2	2	-4	-2	-2
CERKNO	56	56	-	78	75	3	-22	-19	-3
Bukovo	2	2	-	4	4	-	-2	-2	-
Cerkljanski Vrh	-	-	-	5	5	-	-5	-5	-
Cerkno	19	19	-	36	33	3	-17	-14	-3

9. Selitveno gibanje prebivalstva med naselji Slovenije, Slovenija, 1998¹⁾ (nadaljevanje)

OBČINA Naselje	Priseljeni			Odseljeni			Selitveni prirast		
	skupaj	iz drugega naselja Slovenije	iz tujine	skupaj	v drugo naselje Slovenije	v tujino	skupaj	med naselji Slovenije	s tujino
Čeplez	1	1	-	3	3	-	-2	-2	-
Dolenji Novaki	-	-	-	1	1	-	-1	-1	-
Gorenji Novaki	1	1	-	5	5	-	-4	-4	-
Gorje	1	1	-	4	4	-	-3	-3	-
Jagršče	-	-	-	2	2	-	-2	-2	-
Jazne	-	-	-	2	2	-	-2	-2	-
Jesenica	1	1	-	-	-	-	1	1	-
Lazec	1	1	-	-	-	-	1	1	-
Orehek	3	3	-	1	1	-	2	2	-
Otalež	3	3	-	1	1	-	2	2	-
Plužnje	3	3	-	2	2	-	1	1	-
Poče	-	-	-	1	1	-	-1	-1	-
Podlanišče	4	4	-	2	2	-	2	2	-
Poljane	2	2	-	-	-	-	2	2	-
Ravne pri Cerknem	3	3	-	3	3	-	0	0	-
Reka	1	1	-	-	-	-	1	1	-
Straža	2	2	-	1	1	-	1	1	-
Šebrelje	8	8	-	-	-	-	8	8	-
Trebenče	-	-	-	3	3	-	-3	-3	-
Laznica	1	1	-	-	-	-	1	1	-
Travnik	-	-	-	2	2	-	-2	-2	-
ČRENŠOVCI	63	61	2	52	50	2	11	11	0
Brezovica	4	3	1	2	2	-	2	1	1
Črenšovci	17	16	1	20	19	1	-3	-3	0
Dolnja Bistrica	12	12	-	6	6	-	6	6	-
Gornja Bistrica	4	4	-	5	5	-	-1	-1	-
Mala Polana	6	6	-	3	3	-	3	3	-
Srednja Bistrica	4	4	-	2	1	1	2	3	-1
Trnje	5	5	-	5	5	-	0	0	-
Velika Polana	8	8	-	5	5	-	3	3	-
Žižki	3	3	-	4	4	-	-1	-1	-
ČRNA NA KOROŠKEM	34	32	2	62	62	-	-28	-30	2
Bistra	-	-	-	2	2	-	-2	-2	-
Črna na Koroškem	22	20	2	32	32	-	-10	-12	2
Javorje	5	5	-	1	1	-	4	4	-
Jazbina	1	1	-	1	1	-	0	0	-
Koprivna	1	1	-	3	3	-	-2	-2	-
Ludranski Vrh	1	1	-	1	1	-	0	0	-
Podpeca	1	1	-	5	5	-	-4	-4	-
Žerjav	3	3	-	17	17	-	-14	-14	-
ČRNOMELJ	185	169	16	179	164	15	6	5	1
Adlešiči	3	1	2	1	1	-	2	0	2
Balkovci	-	-	-	1	1	-	-1	-1	-
Belčji Vrh	-	-	-	4	2	2	-4	-2	-2
Butoraj	-	-	-	2	2	-	-2	-2	-
Črnomelj	50	41	9	64	58	6	-14	-17	3
Čudno selo	1	1	-	-	-	-	1	1	-
Dalnje Njive	-	-	-	3	3	-	-3	-3	-
Desinec	-	-	-	2	2	-	-2	-2	-
Deskova vas	-	-	-	1	1	-	-1	-1	-
Dobliče	1	1	-	5	5	-	-4	-4	-

9. Selitveno gibanje prebivalstva med naselji Slovenije, Slovenija, 1998¹⁾ (nadaljevanje)

OBČINA Naselje	Priseljeni			Odseljeni			Selitveni prirast		
	skupaj	iz drugega naselja Slovenije	iz tujine	skupaj	v drugo naselje Slovenije	v tujino	skupaj	med naselji Slovenije	s tujino
Dolenjci	-	-	-	2	1	1	-2	-1	-1
Dolnja Paka	1	1	-	-	-	-	1	1	-
Dragatuš	-	-	-	2	2	-	-2	-2	-
Dragovanja vas	4	4	-	-	-	-	4	4	-
Drenovec	-	-	-	8	8	-	-8	-8	-
Drežnik	1	1	-	-	-	-	1	1	-
Golek pri Vinici	1	1	-	-	-	-	1	1	-
Gorenja Podgora	1	1	-	-	-	-	1	1	-
Gorica	-	-	-	1	1	-	-1	-1	-
Gornja Paka	2	2	-	-	-	-	2	2	-
Griblje	2	2	-	3	3	-	-1	-1	-
Grič pri Dobljčah	5	5	-	1	1	-	4	4	-
Hrast pri Vinici	5	5	-	1	1	-	4	4	-
Jankoviči	1	1	-	1	1	-	0	0	-
Jelševnik	4	4	-	-	-	-	4	4	-
Jerneja vas	-	-	-	3	3	-	-3	-3	-
Kanižarica	7	7	-	16	15	1	-9	-8	-1
Kvasica	2	2	-	-	-	-	2	2	-
Lokve	10	10	-	5	4	1	5	6	-1
Mali Nerajec	-	-	-	1	1	-	-1	-1	-
Marindol	5	5	-	-	-	-	5	5	-
Mihelja vas	3	3	-	1	1	-	2	2	-
Nova Lipa	-	-	-	3	3	-	-3	-3	-
Obrh pri Dragatušu	1	1	-	1	1	-	0	0	-
Podklanec	5	5	-	1	1	-	4	4	-
Preloka	1	1	-	3	3	-	-2	-2	-
Purga	1	1	-	-	-	-	1	1	-
Rožanec	1	-	1	5	5	-	-4	-5	1
Ručetna vas	16	16	-	2	2	-	14	14	-
Sečje selo	2	2	-	3	3	-	-1	-1	-
Sela pri Dragatušu	-	-	-	1	1	-	-1	-1	-
Sela pri Otovcu	4	4	-	4	3	1	0	1	-1
Sinji Vrh	1	1	-	-	-	-	1	1	-
Sodevci	1	1	-	1	1	-	0	0	-
Srednji Radenci	-	-	-	1	1	-	-1	-1	-
Stara Lipa	2	2	-	-	-	-	2	2	-
Stari trg ob Kolpi	3	3	-	3	3	-	0	0	-
Stražnji Vrh	9	8	1	1	1	-	8	7	1
Tanča Gora	3	3	-	1	1	-	2	2	-
Tribuče	5	5	-	1	1	-	4	4	-
Tušev Dol	-	-	-	1	1	-	-1	-1	-
Učakovci	1	-	1	2	2	-	-1	-2	1
Velika Lahinja	1	1	-	-	-	-	1	1	-
Veliki Nerajec	-	-	-	1	1	-	-1	-1	-
Vinica	3	3	-	5	5	-	-2	-2	-
Vojna vas	1	1	-	2	1	1	-1	0	-1
Vranoviči	5	5	-	1	1	-	4	4	-
Vrhovci	1	1	-	-	-	-	1	1	-
Zajčji Vrh	-	-	-	1	1	-	-1	-1	-
Zapudje	5	3	2	2	-	2	3	3	0
Zilje	4	4	-	5	5	-	-1	-1	-
DESTRNIK-TRNOVSKA VAS	113	111	2	81	81	-	32	30	2
Biš	13	13	-	3	3	-	10	10	-
Bišečki Vrh	1	1	-	-	-	-	1	1	-
Črmlja	-	-	-	2	2	-	-2	-2	-

9. Selitveno gibanje prebivalstva med naselji Slovenije, Slovenija, 1998¹⁾ (nadaljevanje)

OBČINA Naselje	Priseljeni			Odseljeni			Selitveni prirast		
	skupaj	iz drugega naselja Slovenije	iz tujine	skupaj	v drugo naselje Slovenije	v tujino	skupaj	med naselji Slovenije	s tujino
Destrnik	9	9	-	4	4	-	5	5	-
Dolič	9	9	-	2	2	-	7	7	-
Drbetinci	5	5	-	4	4	-	1	1	-
Drstelja	8	8	-	5	5	-	3	3	-
Gibina	1	1	-	-	-	-	1	1	-
Gomila	1	1	-	1	1	-	0	0	-
Gomilci	-	-	-	1	1	-	-1	-1	-
Hvaletinci	2	2	-	-	-	-	2	2	-
Janežovci	1	1	-	3	3	-	-2	-2	-
Janežovski Vrh	3	3	-	-	-	-	3	3	-
Jiršovci	-	-	-	4	4	-	-4	-4	-
Levanjci	-	-	-	6	6	-	-6	-6	-
Ločič	5	5	-	1	1	-	4	4	-
Ločki Vrh	3	3	-	4	4	-	-1	-1	-
Novinci	5	5	-	2	2	-	3	3	-
Placar	3	3	-	2	2	-	1	1	-
Slavšina	5	5	-	4	4	-	1	1	-
Sovjak	-	-	-	4	4	-	-4	-4	-
Strmec pri Destrniku	-	-	-	2	2	-	-2	-2	-
Svetinci	2	2	-	2	2	-	0	0	-
Trnovska vas	8	7	1	12	12	-	-4	-5	1
Trnovski Vrh	3	3	-	2	2	-	1	1	-
Vintarovci	20	20	-	2	2	-	18	18	-
Vitomarci	4	3	1	4	4	-	0	-1	1
Zasadi	2	2	-	3	3	-	-1	-1	-
Zgornji Velovlek	-	-	-	2	2	-	-2	-2	-
DIVAČA	55	52	3	47	46	1	8	6	2
Betanja	-	-	-	2	2	-	-2	-2	-
Brežec pri Divači	-	-	-	1	1	-	-1	-1	-
Dane pri Divači	1	1	-	-	-	-	1	1	-
Divača	20	20	-	11	10	1	9	10	-1
Dolnje Ležeče	5	5	-	3	3	-	2	2	-
Dolnje Vreme	3	3	-	-	-	-	3	3	-
Famije	3	3	-	4	4	-	-1	-1	-
Gornje Ležeče	-	-	-	4	4	-	-4	-4	-
Gornje Vreme	6	6	-	-	-	-	6	6	-
Kačiče-Pared	2	2	-	2	2	-	0	0	-
Laže	2	1	1	3	3	-	-1	-2	1
Matavun	-	-	-	1	1	-	-1	-1	-
Naklo	1	1	-	1	1	-	0	0	-
Podgrad pri Vremah	1	1	-	-	-	-	1	1	-
Potoče	2	2	-	-	-	-	2	2	-
Senadole	-	-	-	2	2	-	-2	-2	-
Senožeče	8	7	1	9	9	-	-1	-2	1
Škoflje	-	-	-	1	1	-	-1	-1	-
Vareje	1	-	1	-	-	-	1	-	1
Zavrhek	-	-	-	3	3	-	-3	-3	-
DOBREPOLJE	56	54	2	49	48	1	7	6	1
Bruhanja vas	-	-	-	5	5	-	-5	-5	-
Cesta	2	1	1	-	-	-	2	1	1
Četež pri Strugah	1	1	-	-	-	-	1	1	-
Hočevoje	4	4	-	4	4	-	0	0	-
Kolenča vas	-	-	-	1	1	-	-1	-1	-

9. Selitveno gibanje prebivalstva med naselji Slovenije, Slovenija, 1998¹⁾ (nadaljevanje)

OBČINA	Priseljeni			Odseljeni			Selitveni prirast		
	skupaj	iz drugega naselja Slovenije	iz tujine	skupaj	v drugo naselje Slovenije	v tujino	skupaj	med naselji Slovenije	s tujino
Kompolje	6	6	-	7	7	-	-1	-1	-
Lipa	1	1	-	-	-	-	1	1	-
Mala vas	4	4	-	4	4	-	0	0	-
Podgora	-	-	-	3	3	-	-3	-3	-
Podpeč	6	6	-	5	5	-	1	1	-
Podtabor	3	3	-	1	1	-	2	2	-
Ponikve	2	1	1	5	5	-	-3	-4	1
Potiskavec	3	3	-	-	-	-	3	3	-
Predstruge	2	2	-	2	2	-	0	0	-
Pri cerkvi-Struge	1	1	-	-	-	-	1	1	-
Tisovec	1	1	-	-	-	-	1	1	-
Tržič	-	-	-	1	1	-	-1	-1	-
Videm	14	14	-	5	4	1	9	10	-1
Zagorica	4	4	-	1	1	-	3	3	-
Zdenska vas	2	2	-	5	5	-	-3	-3	-
DOBROVA-HORJUL-POLHOV GRADEC	169	167	2	102	101	1	67	66	1
Babna Gora	6	6	-	1	1	-	5	5	-
Brezje pri Dobrovi	6	6	-	2	2	-	4	4	-
Briše pri Polhovem Gradcu	-	-	-	1	1	-	-1	-1	-
Butajnova	-	-	-	1	1	-	-1	-1	-
Črni Vrh	2	2	-	2	2	-	0	0	-
Dobrova	13	13	-	16	16	-	-3	-3	-
Dolenja vas pri Polh.Gradcu	11	11	-	1	1	-	10	10	-
Draževnik	1	1	-	1	1	-	0	0	-
Dvor pri Polhovem Gradcu	1	1	-	-	-	-	1	1	-
Gabrje	6	6	-	7	7	-	-1	-1	-
Horjul	18	17	1	11	11	-	7	6	1
Hrastenice	4	4	-	-	-	-	4	4	-
Hruševo	10	10	-	-	-	-	10	10	-
Komanija	2	2	-	1	1	-	1	1	-
Lesno Brdo-del	-	-	-	4	4	-	-4	-4	-
Ljubgojna	2	2	-	-	-	-	2	2	-
Osredek pri Dobrovi	4	4	-	8	8	-	-4	-4	-
Planina nad Horjulom	3	3	-	-	-	-	3	3	-
Podolnica	5	5	-	1	1	-	4	4	-
Podreber	4	4	-	2	2	-	2	2	-
Podsmreka	3	3	-	2	2	-	1	1	-
Polhov Gradec	13	13	-	10	9	1	3	4	-1
Pristava pri Polh.Gradcu	-	-	-	5	5	-	-5	-5	-
Razori	3	3	-	1	1	-	2	2	-
Rovt	-	-	-	1	1	-	-1	-1	-
Samotorica	1	1	-	-	-	-	1	1	-
Selo nad Polhovim Gradcem	-	-	-	1	1	-	-1	-1	-
Setnica - del	1	1	-	-	-	-	1	1	-
Setnik	3	3	-	5	5	-	-2	-2	-
Smolnik	3	3	-	1	1	-	2	2	-
Srednja vas pri Polh.Grad.	1	1	-	-	-	-	1	1	-
Srednji Vrh	-	-	-	2	2	-	-2	-2	-
Stranska vas	6	6	-	-	-	-	6	6	-
Šentjošt nad Horjulom	8	8	-	2	2	-	6	6	-
Šujica	14	13	1	1	1	-	13	12	1
Vrzdeneč	11	11	-	7	7	-	4	4	-
Zaklanec	1	1	-	2	2	-	-1	-1	-
Žažar	3	3	-	3	3	-	0	0	-

9. Selitveno gibanje prebivalstva med naselji Slovenije, Slovenija, 1998¹⁾ (nadaljevanje)

OBČINA Naselje	Priseljeni			Odseljeni			Selitveni prirast		
	skupaj	iz drugega naselja Slovenije	iz tujine	skupaj	v drugo naselje Slovenije	v tujino	skupaj	med naselji Slovenije	s tujino
DOL PRI LJUBLJANI	111	111	-	60	60	-	51	51	-
Beričovo	3	3	-	8	8	-	-5	-5	-
Brinje	1	1	-	2	2	-	-1	-1	-
Dol pri Ljubljani	7	7	-	1	1	-	6	6	-
Dolsko	12	12	-	5	5	-	7	7	-
Kamnica	17	17	-	3	3	-	14	14	-
Kleče pri Dolu	3	3	-	1	1	-	2	2	-
Klopce	1	1	-	-	-	-	1	1	-
Križevska vas	4	4	-	-	-	-	4	4	-
Laze pri Dolskem	4	4	-	8	8	-	-4	-4	-
Osredke	2	2	-	-	-	-	2	2	-
Petelinje	1	1	-	-	-	-	1	1	-
Podgora pri Dolskem	1	1	-	2	2	-	-1	-1	-
Senožeti	20	20	-	10	10	-	10	10	-
Videm	8	8	-	5	5	-	3	3	-
Vinje	14	14	-	4	4	-	10	10	-
Vrh pri Dolskem	3	3	-	-	-	-	3	3	-
Zaboršt pri Dolu	6	6	-	6	6	-	0	0	-
Zajelše	4	4	-	5	5	-	-1	-1	-
DOMŽALE	839	829	10	708	701	7	131	128	3
Bišče	-	-	-	1	1	-	-1	-1	-
Brdo	3	3	-	2	2	-	1	1	-
Brezje pri Dobu	3	3	-	1	1	-	2	2	-
Brezovica pri Dobu	1	1	-	-	-	-	1	1	-
Češenik	-	-	-	1	1	-	-1	-1	-
Depala vas	10	10	-	1	1	-	9	9	-
Dob	28	28	-	8	8	-	20	20	-
Domžale	277	271	6	376	371	5	-99	-100	1
Dragomelj	5	5	-	3	3	-	2	2	-
Goričica pri Ihanu	1	1	-	2	2	-	-1	-1	-
Gorjuša	-	-	-	4	4	-	-4	-4	-
Homec	33	33	-	15	15	-	18	18	-
Hudo	9	9	-	1	1	-	8	8	-
Ihan	50	50	-	3	3	-	47	47	-
Količevo	4	4	-	3	3	-	1	1	-
Kolovec	1	1	-	1	1	-	0	0	-
Krtina	6	6	-	7	7	-	-1	-1	-
Mala Loka	4	4	-	1	1	-	3	3	-
Nožice	11	9	2	6	6	-	5	3	2
Podrečje	15	15	-	-	-	-	15	15	-
Prelog	12	12	-	5	5	-	7	7	-
Preserje pri Radomljah	33	33	-	32	32	-	1	1	-
Pšata	10	10	-	5	5	-	5	5	-
Rača	-	-	-	3	3	-	-3	-3	-
Račni Vrh	-	-	-	2	2	-	-2	-2	-
Radomlje	55	55	-	26	26	-	29	29	-
Rodica	41	41	-	31	31	-	10	10	-
Rova	5	5	-	8	8	-	-3	-3	-
Selo pri Ihanu	18	18	-	6	6	-	12	12	-
Spodnje Jarše	2	2	-	6	6	-	-4	-4	-
Srednje Jarše	33	33	-	4	4	-	29	29	-
Studenec pri Krtini	1	1	-	-	-	-	1	1	-
Šentpavel pri Domžalah	3	3	-	-	-	-	3	3	-
Škocjan	-	-	-	1	1	-	-1	-1	-
Škrjančevo	9	9	-	3	3	-	6	6	-

9. Selitveno gibanje prebivalstva med naselji Slovenije, Slovenija, 1998¹⁾ (nadaljevanje)

OBČINA Naselje	Priseljeni			Odseljeni			Selitveni prirast		
	skupaj	iz drugega naselja Slovenije	iz tujine	skupaj	v drugo naselje Slovenije	v tujino	skupaj	med naselji Slovenije	s tujino
Trojica	1	1	-	1	1	-	0	0	-
Trzin	78	78	-	63	62	1	15	16	-1
Turnše	-	-	-	3	3	-	-3	-3	-
Vir	43	42	1	61	60	1	-18	-18	0
Zaboršt	17	17	-	8	8	-	9	9	-
Zgornje Jarše	10	9	1	3	3	-	7	6	1
Žeje	7	7	-	1	1	-	6	6	-
DORNAVA	49	49	-	61	61	-	-12	-12	-
Bratislavci	1	1	-	2	2	-	-1	-1	-
Brezovci	1	1	-	7	7	-	-6	-6	-
Dornava	17	17	-	26	26	-	-9	-9	-
Lasigovci	3	3	-	2	2	-	1	1	-
Mezgovci ob Pesnici	8	8	-	8	8	-	0	0	-
Polenci	2	2	-	-	-	-	2	2	-
Polenšak	5	5	-	10	10	-	-5	-5	-
Prerad	8	8	-	3	3	-	5	5	-
Slomi	4	4	-	2	2	-	2	2	-
Strejaci	-	-	-	1	1	-	-1	-1	-
DRAVOGRAD	163	159	4	172	170	2	-9	-11	2
Bukovska vas	7	7	-	1	1	-	6	6	-
Črneče	3	2	1	7	7	-	-4	-5	1
Črneška Gora	1	1	-	1	1	-	0	0	-
Dobrova pri Dravogradu	-	-	-	3	3	-	-3	-3	-
Dravograd	74	72	2	70	68	2	4	4	0
Gorče	4	4	-	-	-	-	4	4	-
Goriški Vrh	4	4	-	3	3	-	1	1	-
Kozji Vrh nad Dravogradom	1	1	-	2	2	-	-1	-1	-
Libeliče	6	6	-	2	2	-	4	4	-
Libeliška Gora	7	7	-	2	2	-	5	5	-
Otiški Vrh	13	13	-	19	19	-	-6	-6	-
Podklanc	2	2	-	3	3	-	-1	-1	-
Selovec	9	9	-	10	10	-	-1	-1	-
Sv. Danijel	13	12	1	11	11	-	2	1	1
Sv. Duh	-	-	-	1	1	-	-1	-1	-
Šentjanž pri Dravogradu	4	4	-	16	16	-	-12	-12	-
Tolsti Vrh pri Ravnah na Kor.-del	-	-	-	3	3	-	-3	-3	-
Trbonje	4	4	-	5	5	-	-1	-1	-
Tribej	4	4	-	1	1	-	3	3	-
Vič	1	1	-	4	4	-	-3	-3	-
Vrata	6	6	-	8	8	-	-2	-2	-
DUPLEK	96	93	3	87	86	1	9	7	2
Ciglence	4	4	-	4	4	-	0	0	-
Dvorjane	7	7	-	11	11	-	-4	-4	-
Jablance	-	-	-	4	4	-	-4	-4	-
Spodnja Korena	11	11	-	6	6	-	5	5	-
Spodnji Duplek	9	9	-	22	21	1	-13	-12	-1
Vurberk	7	7	-	2	2	-	5	5	-
Zgornja Korena	10	9	1	10	10	-	0	-1	1
Zgornji Duplek	26	24	2	18	18	-	8	6	2
Zimica	16	16	-	8	8	-	8	8	-
Žikarce	6	6	-	2	2	-	4	4	-

9. Selitveno gibanje prebivalstva med naselji Slovenije, Slovenija, 1998¹⁾ (nadaljevanje)

OBČINA Naselje	Priseljeni			Odseljeni			Selitveni prirast		
	skupaj	iz drugega naselja Slovenije	iz tujine	skupaj	v drugo naselje Slovenije	v tujino	skupaj	med naselji Slovenije	s tujino
GORENJA VAS-POLJANE	126	125	1	77	77	-	49	48	1
Bačne	-	-	-	1	1	-	-1	-1	-
Brebovnica	1	1	-	-	-	-	1	1	-
Četena Ravan	1	1	-	-	-	-	1	1	-
Delnice	-	-	-	1	1	-	-1	-1	-
Dobje	4	4	-	5	5	-	-1	-1	-
Dolenčice	-	-	-	2	2	-	-2	-2	-
Dolenja Žetina	-	-	-	1	1	-	-1	-1	-
Dolenje Brdo	-	-	-	1	1	-	-1	-1	-
Dolge Njive	-	-	-	1	1	-	-1	-1	-
Fužine	-	-	-	3	3	-	-3	-3	-
Goli Vrh	-	-	-	1	1	-	-1	-1	-
Gorenja Dobrava	8	8	-	-	-	-	8	8	-
Gorenja vas	30	29	1	9	9	-	21	20	1
Gorenje Brdo	2	2	-	1	1	-	1	1	-
Hobovše pri Stari Oselici	1	1	-	-	-	-	1	1	-
Hotavlje	5	5	-	5	5	-	0	0	-
Hotovlja	3	3	-	1	1	-	2	2	-
Jarčje Brdo	1	1	-	-	-	-	1	1	-
Javorje	4	4	-	1	1	-	3	3	-
Jazbine	-	-	-	1	1	-	-1	-1	-
Kladje	2	2	-	-	-	-	2	2	-
Laniše	-	-	-	2	2	-	-2	-2	-
Leskovica	2	2	-	-	-	-	2	2	-
Lom nad Volčo	-	-	-	4	4	-	-4	-4	-
Lovsko Brdo	-	-	-	3	3	-	-3	-3	-
Lučine	-	-	-	3	3	-	-3	-3	-
Malenski Vrh	1	1	-	2	2	-	-1	-1	-
Mlaka nad Lušo	6	6	-	-	-	-	6	6	-
Murave	1	1	-	-	-	-	1	1	-
Podgora	2	2	-	3	3	-	-1	-1	-
Podjelovo Brdo	5	5	-	2	2	-	3	3	-
Podobeno	3	3	-	-	-	-	3	3	-
Podvrh	1	1	-	-	-	-	1	1	-
Poljane nad Škofjo Loko	9	9	-	9	9	-	0	0	-
Predmost	3	3	-	-	-	-	3	3	-
Prelesje	1	1	-	-	-	-	1	1	-
Smoldno	1	1	-	-	-	-	1	1	-
Sovodenj	3	3	-	3	3	-	0	0	-
Srednje Brdo	-	-	-	1	1	-	-1	-1	-
Stara Oselica	1	1	-	2	2	-	-1	-1	-
Todraž	-	-	-	2	2	-	-2	-2	-
Trebija	5	5	-	-	-	-	5	5	-
Vinharje	3	3	-	-	-	-	3	3	-
Volaka	2	2	-	1	1	-	1	1	-
Volča	5	5	-	2	2	-	3	3	-
Zakobiljek	-	-	-	2	2	-	-2	-2	-
Zapreval	-	-	-	1	1	-	-1	-1	-
Žabja vas	6	6	-	-	-	-	6	6	-
Žirovski Vrh Sv. Urbana	4	4	-	1	1	-	3	3	-
GORIŠNICA	104	103	1	77	74	3	27	29	-2
Brezovec	3	3	-	1	1	-	2	2	-
Cirkulane	5	5	-	5	5	-	0	0	-
Cunkovci	-	-	-	2	2	-	-2	-2	-
Dolane	2	2	-	1	1	-	1	1	-
Formin	10	9	1	7	5	2	3	4	-1

9. Selitveno gibanje prebivalstva med naselji Slovenije, Slovenija, 1998¹⁾ (nadaljevanje)

OBČINA Naselje	Priseljeni			Odseljeni			Selitveni prirast		
	skupaj	iz drugega naselja Slovenije	iz tujine	skupaj	v drugo naselje Slovenije	v tujino	skupaj	med naselji Slovenije	s tujino
Gajevci	2	2	-	2	2	-	0	0	-
Gorišnica	18	18	-	4	4	-	14	14	-
Gradišča	4	4	-	5	5	-	-1	-1	-
Gruškovec	5	5	-	5	5	-	0	0	-
Mala vas	1	1	-	1	1	-	0	0	-
Mali Okič	10	10	-	1	1	-	9	9	-
Medribnik	-	-	-	1	1	-	-1	-1	-
Meje	-	-	-	1	1	-	-1	-1	-
Moškanjci	12	12	-	7	7	-	5	5	-
Muretinci	3	3	-	4	4	-	-1	-1	-
Paradiž	2	2	-	8	8	-	-6	-6	-
Placerovci	5	5	-	5	5	-	0	0	-
Pohorje	1	1	-	1	1	-	0	0	-
Pristava	6	6	-	2	1	1	4	5	-1
Slatina	1	1	-	1	1	-	0	0	-
Tibolci	4	4	-	2	2	-	2	2	-
Veliki Vrh	2	2	-	4	4	-	-2	-2	-
Zagojčiči	-	-	-	2	2	-	-2	-2	-
Zamušani	8	8	-	5	5	-	3	3	-
GORNJA RADGONA	268	260	8	304	291	13	-36	-31	-5
Apače	16	15	1	17	17	-	-1	-2	1
Aženski Vrh	3	3	-	-	-	-	3	3	-
Črešnjevci	7	6	1	22	22	-	-15	-16	1
Črnci	7	6	1	4	4	-	3	2	1
Drobtinci	7	7	-	2	2	-	5	5	-
Gornja Radgona	68	68	-	109	108	1	-41	-40	-1
Gornji Ivanjci	-	-	-	1	1	-	-1	-1	-
Grabe	2	2	-	3	3	-	-1	-1	-
Hercegovščak	10	10	-	2	2	-	8	8	-
Ivanjševci ob Ščavnici	4	4	-	2	2	-	2	2	-
Ivanjševski Vrh	5	5	-	8	8	-	-3	-3	-
Janhova	-	-	-	1	1	-	-1	-1	-
Kunova	1	-	1	1	-	1	0	-	0
Lastomerci	-	-	-	2	2	-	-2	-2	-
Lešane	3	3	-	1	1	-	2	2	-
Lokavci	4	3	1	8	7	1	-4	-4	0
Lomanoše	5	5	-	8	8	-	-3	-3	-
Lutverci	11	10	1	5	3	2	6	7	-1
Mahovci	7	7	-	2	2	-	5	5	-
Mele	3	1	2	1	1	-	2	0	2
Nasova	3	3	-	-	-	-	3	3	-
Negova	-	-	-	1	1	-	-1	-1	-
Očeslavci	5	5	-	2	2	-	3	3	-
Orehovci	1	1	-	2	2	-	-1	-1	-
Orehovski Vrh	2	2	-	5	5	-	-3	-3	-
Plitvica	4	4	-	4	4	-	0	0	-
Plitvički Vrh	1	1	-	1	1	-	0	0	-
Podgorje	5	5	-	1	1	-	4	4	-
Podgrad	7	7	-	3	3	-	4	4	-
Pogled	-	-	-	4	3	1	-4	-3	-1
Police	7	7	-	6	6	-	1	1	-
Ptujska Cesta	2	2	-	3	3	-	-1	-1	-
Radvenci	-	-	-	5	5	-	-5	-5	-
Rodmošci	-	-	-	2	-	2	-2	-	-2
Segovci	13	13	-	5	5	-	8	8	-

9. Selitveno gibanje prebivalstva med naselji Slovenije, Slovenija, 1998¹⁾ (nadaljevanje)

OBČINA Naselje	Priseljeni			Odseljeni			Selitveni prirast		
	skupaj	iz drugega naselja Slovenije	iz tujine	skupaj	v drugo naselje Slovenije	v tujino	skupaj	med naselji Slovenije	s tujino
Spodnja Ščavnica	2	2	-	8	7	1	-6	-5	-1
Spodnje Konjišče	1	1	-	3	3	-	-2	-2	-
Spodnji Ivanjci	5	5	-	-	-	-	5	5	-
Stavešinci	-	-	-	1	-	1	-1	-	-1
Stavešinski Vrh	10	10	-	8	8	-	2	2	-
Stogovci	5	5	-	16	14	2	-11	-9	-2
Vratja vas	-	-	-	3	3	-	-3	-3	-
Vratji Vrh	-	-	-	1	1	-	-1	-1	-
Zagajski Vrh	4	4	-	1	1	-	3	3	-
Zbigovci	14	14	-	9	8	1	5	6	-1
Zgornje Konjišče	3	3	-	-	-	-	3	3	-
Žepovci	4	4	-	10	10	-	-6	-6	-
Žiberci	7	7	-	1	1	-	6	6	-
GORNJI GRAD	31	31	-	52	50	2	-21	-19	-2
Bočna	3	3	-	18	17	1	-15	-14	-1
Dol	2	2	-	5	4	1	-3	-2	-1
Florjan pri Gornjem Gradu	-	-	-	3	3	-	-3	-3	-
Gornji Grad	16	16	-	17	17	-	-1	-1	-
Šmiklavž	5	5	-	4	4	-	1	1	-
Tirosek	5	5	-	5	5	-	0	0	-
GORNJI PETROVCI	24	23	1	32	29	3	-8	-6	-2
Adrijanci	1	1	-	-	-	-	1	1	-
Boreča	-	-	-	3	3	-	-3	-3	-
Gornji Petrovci	5	5	-	4	4	-	1	1	-
Križevci	4	4	-	5	5	-	-1	-1	-
Lucova	1	1	-	3	3	-	-2	-2	-
Martinje	1	1	-	3	3	-	-2	-2	-
Neradnovci	7	6	1	2	2	-	5	4	1
Panovci	1	1	-	-	-	-	1	1	-
Stanjevci	-	-	-	7	4	3	-7	-4	-3
Šulinci	4	4	-	5	5	-	-1	-1	-
GROSUPLJE	362	358	4	211	211	-	151	147	4
Bičje	1	1	-	1	1	-	0	0	-
Brezje pri Grosupljem	3	3	-	-	-	-	3	3	-
Brvace	1	1	-	1	1	-	0	0	-
Cikava	5	5	-	2	2	-	3	3	-
Čušperk	2	2	-	3	3	-	-1	-1	-
Dole pri Polici	9	9	-	1	1	-	8	8	-
Dolenja vas pri Polici	2	2	-	-	-	-	2	2	-
Gajniče	-	-	-	2	2	-	-2	-2	-
Grosuplje	92	90	2	112	112	-	-20	-22	2
Hrastje pri Grosupljem	3	3	-	-	-	-	3	3	-
Kožljevec	6	6	-	-	-	-	6	6	-
Lobček	1	1	-	-	-	-	1	1	-
Luče	7	6	1	-	-	-	7	6	1
Mala Ilva Gora	1	1	-	-	-	-	1	1	-
Mala Loka pri Višnji Gori	1	1	-	-	-	-	1	1	-
Mala Račna	2	2	-	1	1	-	1	1	-
Mala Stara vas	3	3	-	-	-	-	3	3	-
Mala vas pri Grosupljem	4	4	-	-	-	-	4	4	-
Male Lipljene	1	1	-	5	5	-	-4	-4	-

9. Selitveno gibanje prebivalstva med naselji Slovenije, Slovenija, 1998¹⁾ (nadaljevanje)

OBČINA Naselje	Priseljeni			Odseljeni			Selitveni prirast		
	skupaj	iz drugega naselja Slovenije	iz tujine	skupaj	v drugo naselje Slovenije	v tujino	skupaj	med naselji Slovenije	s tujino
Mali Konec	2	2	-	-	-	-	2	2	-
Mali Vrh pri Šmarju	5	5	-	6	6	-	-1	-1	-
Malo Mlačevo	6	6	-	2	2	-	4	4	-
Medvedica	2	2	-	-	-	-	2	2	-
Paradišče	3	3	-	3	3	-	0	0	-
Pece	1	1	-	1	1	-	0	0	-
Peč	2	2	-	4	4	-	-2	-2	-
Plešivica pri Žalni	5	5	-	-	-	-	5	5	-
Podgorica pri Podtaboru	4	4	-	-	-	-	4	4	-
Podgorica pri Šmarju	2	2	-	-	-	-	2	2	-
Polica	25	25	-	3	3	-	22	22	-
Ponova vas	11	11	-	3	3	-	8	8	-
Predole	1	1	-	-	-	-	1	1	-
Rožnik	2	2	-	-	-	-	2	2	-
Sela pri Šmarju	6	6	-	6	6	-	0	0	-
Spodnja Slivnica	17	17	-	10	10	-	7	7	-
Spodnje Blato	-	-	-	1	1	-	-1	-1	-
Spodnje Duplice	2	2	-	-	-	-	2	2	-
Škocjan	5	5	-	-	-	-	5	5	-
Šmarje-Sap	39	39	-	10	10	-	29	29	-
Št. Jurij	14	14	-	7	7	-	7	7	-
Tlake	2	2	-	8	8	-	-6	-6	-
Troščine	-	-	-	2	2	-	-2	-2	-
Velika Ilova Gora	1	1	-	-	-	-	1	1	-
Velika Loka	4	4	-	2	2	-	2	2	-
Velika Račna	4	4	-	-	-	-	4	4	-
Velika Stara vas	5	5	-	2	2	-	3	3	-
Velike Lipljene	13	13	-	2	2	-	11	11	-
Veliki Vrh pri Šmarju	8	8	-	1	1	-	7	7	-
Veliko Mlačevo	6	5	1	6	6	-	0	-1	1
Vino	8	8	-	-	-	-	8	8	-
Vrbičje	3	3	-	-	-	-	3	3	-
Zagradec pri Grosupljem	8	8	-	2	2	-	6	6	-
Žalna	2	2	-	1	1	-	1	1	-
Železnica	-	-	-	1	1	-	-1	-1	-
HODOŠ-ŠALOVCI - HODOS-ŠALOVCI	23	21	2	19	17	2	4	4	0
Budinci	2	2	-	1	1	-	1	1	-
Čepinci	3	3	-	5	5	-	-2	-2	-
Dolenci	3	3	-	2	2	-	1	1	-
Domanjševci - Domonkosfa	4	4	-	6	6	-	-2	-2	-
Hodoš - Hodos	2	1	1	2	-	2	0	1	-1
Markovci	-	-	-	2	2	-	-2	-2	-
Šalovci	9	8	1	1	1	-	8	7	1
HRASTNIK	129	127	2	152	151	1	-23	-24	1
Boben	2	2	-	5	5	-	-3	-3	-
Brdce	11	11	-	2	2	-	9	9	-
Brnica	2	2	-	4	4	-	-2	-2	-
Čeče-del	10	10	-	3	3	-	7	7	-
Dol pri Hrastniku	16	15	1	20	20	-	-4	-5	1
Gore	4	4	-	2	2	-	2	2	-
Hrastnik	47	46	1	91	90	1	-44	-44	0
Kal	3	3	-	-	-	-	3	3	-
Kovk	2	2	-	5	5	-	-3	-3	-

9. Selitveno gibanje prebivalstva med naselji Slovenije, Slovenija, 1998¹⁾ (nadaljevanje)

OBČINA Naselje	Priseljeni			Odseljeni			Selitveni prirast		
	skupaj	iz drugega naselja Slovenije	iz tujine	skupaj	v drugo naselje Slovenije	v tujino	skupaj	med naselji Slovenije	s tujino
Križandol	4	4	-	-	-	-	4	4	-
Krnice	-	-	-	2	2	-	-2	-2	-
Marno	2	2	-	2	2	-	0	0	-
Podkraj	9	9	-	5	5	-	4	4	-
Prapretno pri Hrastniku-del	3	3	-	4	4	-	-1	-1	-
Studenca	1	1	-	2	2	-	-1	-1	-
Šavna Peč	3	3	-	-	-	-	3	3	-
Turje	10	10	-	5	5	-	5	5	-
HRPELJE-KOZINA	40	38	2	35	35	-	5	3	2
Bač pri Materiji	4	4	-	3	3	-	1	1	-
Golac	2	1	1	1	1	-	1	0	1
Gradišče pri Materiji	2	2	-	2	2	-	0	0	-
Gradišica	4	4	-	-	-	-	4	4	-
Hrpelje	3	3	-	12	12	-	-9	-9	-
Kovčice	1	-	1	-	-	-	1	-	1
Kozina	5	5	-	8	8	-	-3	-3	-
Materija	-	-	-	1	1	-	-1	-1	-
Mihele	-	-	-	1	1	-	-1	-1	-
Obrov	1	1	-	2	2	-	-1	-1	-
Ocizla	1	1	-	-	-	-	1	1	-
Petrinje	-	-	-	1	1	-	-1	-1	-
Poljane pri Podgradu	2	2	-	-	-	-	2	2	-
Povžane	-	-	-	1	1	-	-1	-1	-
Rodik	8	8	-	1	1	-	7	7	-
Rožice	4	4	-	1	1	-	3	3	-
Tublje pri Hrpeljah	-	-	-	1	1	-	-1	-1	-
Vrhopolje	3	3	-	-	-	-	3	3	-
IDRIJA	132	131	1	144	135	9	-12	-4	-8
Čekovnik	5	5	-	-	-	-	5	5	-
Črni Vrh	14	14	-	2	2	-	12	12	-
Dole	7	7	-	2	2	-	5	5	-
Godovič	11	11	-	5	5	-	6	6	-
Gore	3	3	-	1	1	-	2	2	-
Gorenja Kanomlja	1	1	-	2	2	-	-1	-1	-
Idrija	44	43	1	84	75	9	-40	-32	-8
Idrijska Bela	1	1	-	-	-	-	1	1	-
Idrijske Krnice	2	2	-	1	1	-	1	1	-
Idršek	1	1	-	-	-	-	1	1	-
Jelični Vrh	4	4	-	3	3	-	1	1	-
Kanji Dol	-	-	-	1	1	-	-1	-1	-
Ledine	2	2	-	-	-	-	2	2	-
Ledinske Krnice	1	1	-	2	2	-	-1	-1	-
Lome	4	4	-	2	2	-	2	2	-
Masore	1	1	-	-	-	-	1	1	-
Mrzli log	1	1	-	-	-	-	1	1	-
Potok	1	1	-	-	-	-	1	1	-
Predgrize	-	-	-	2	2	-	-2	-2	-
Spodnja Idrija	16	16	-	25	25	-	-9	-9	-
Spodnja Kanomlja	5	5	-	5	5	-	0	0	-
Spodnji Vrsnik	1	1	-	-	-	-	1	1	-
Srednja Kanomlja	1	1	-	-	-	-	1	1	-

9. Selitveno gibanje prebivalstva med naselji Slovenije, Slovenija, 1998¹⁾ (nadaljevanje)

OBČINA Naselje	Priseljeni			Odseljeni			Selitveni prirast		
	skupaj	iz drugega naselja Slovenije	iz tujine	skupaj	v drugo naselje Slovenije	v tujino	skupaj	med naselji Slovenije	s tujino
Strmec	-	-	-	1	1	-	-1	-1	-
Vojsko	4	4	-	1	1	-	3	3	-
Zadlog	1	1	-	2	2	-	-1	-1	-
Zavratec	1	1	-	3	3	-	-2	-2	-
IG	198	194	4	59	59	-	139	135	4
Brest	-	-	-	4	4	-	-4	-4	-
Dobravica	11	11	-	-	-	-	11	11	-
Golo	24	24	-	1	1	-	23	23	-
Ig	70	67	3	34	34	-	36	33	3
Iška	5	5	-	-	-	-	5	5	-
Iška Loka	1	1	-	1	1	-	0	0	-
Iška vas	7	7	-	4	4	-	3	3	-
Kot	3	3	-	1	1	-	2	2	-
Kremenica	-	-	-	2	2	-	-2	-2	-
Matena	7	7	-	1	1	-	6	6	-
Rogatec nad Želimljami	3	3	-	-	-	-	3	3	-
Selnik	2	2	-	-	-	-	2	2	-
Staje	5	4	1	2	2	-	3	2	1
Strahomer	5	5	-	1	1	-	4	4	-
Škrije	21	21	-	2	2	-	19	19	-
Tomišelj	7	7	-	3	3	-	4	4	-
Visoko	16	16	-	-	-	-	16	16	-
Vrbljene	1	1	-	2	2	-	-1	-1	-
Zapotok	10	10	-	1	1	-	9	9	-
ILIRSKA BISTRICA	137	123	14	131	124	7	6	-1	7
Bač	6	6	-	1	1	-	5	5	-
Dobro Polje	1	1	-	-	-	-	1	1	-
Dolenje pri Jelšanah	2	2	-	6	6	-	-4	-4	-
Dolnja Bitnja	4	4	-	-	-	-	4	4	-
Dolnji Zemon	14	14	-	4	4	-	10	10	-
Gornja Bitnja	1	1	-	-	-	-	1	1	-
Gornji Zemon	-	-	-	1	1	-	-1	-1	-
Harije	-	-	-	3	3	-	-3	-3	-
Hrušica	1	-	1	-	-	-	1	-	1
Ilirska Bistrica	60	52	8	50	45	5	10	7	3
Jablanica	-	-	-	2	2	-	-2	-2	-
Jasen	6	6	-	1	1	-	5	5	-
Jelšane	-	-	-	1	1	-	-1	-1	-
Kilovče	-	-	-	4	4	-	-4	-4	-
Knežak	2	1	1	4	4	-	-2	-3	1
Koseze	3	3	-	3	3	-	0	0	-
Kuteževo	-	-	-	3	3	-	-3	-3	-
Mala Bukovica	1	1	-	1	1	-	0	0	-
Mereče	-	-	-	2	2	-	-2	-2	-
Novokračine	2	1	1	8	7	1	-6	-6	0
Ostrožno Brdo	1	1	-	1	1	-	0	0	-
Pavlica	1	1	-	-	-	-	1	1	-
Podbreže	-	-	-	2	2	-	-2	-2	-
Podgrad	7	6	1	4	4	-	3	2	1
Podgraje	1	1	-	2	1	1	-1	0	-1
Prem	1	1	-	5	5	-	-4	-4	-
Račice	7	6	1	1	1	-	6	5	1
Smrje	4	4	-	-	-	-	4	4	-

9. Selitveno gibanje prebivalstva med naselji Slovenije, Slovenija, 1998¹⁾ (nadaljevanje)

OBČINA Naselje	Priseljeni			Odseljeni			Selitveni prirast		
	skupaj	iz drugega naselja Slovenije	iz tujine	skupaj	v drugo naselje Slovenije	v tujino	skupaj	med naselji Slovenije	s tujino
Soze	-	-	-	2	2	-	-2	-2	-
Studena Gora	1	1	-	-	-	-	1	1	-
Sušak	1	1	-	-	-	-	1	1	-
Šembije	1	1	-	-	-	-	1	1	-
Tominje	-	-	-	2	2	-	-2	-2	-
Topolc	1	1	-	5	5	-	-4	-4	-
Vrbica	-	-	-	1	1	-	-1	-1	-
Vrbovo	1	1	-	5	5	-	-4	-4	-
Zabiče	2	1	1	5	5	-	-3	-4	1
Zajelšje	-	-	-	2	2	-	-2	-2	-
Zarečica	4	4	-	-	-	-	4	4	-
Zarečje	1	1	-	-	-	-	1	1	-
IVANČNA GORICA	340	339	1	175	173	2	165	166	-1
Ambrus	5	5	-	1	1	-	4	4	-
Artiža vas	1	1	-	-	-	-	1	1	-
Bratnice	3	3	-	-	-	-	3	3	-
Breg pri Temenici	1	1	-	1	1	-	0	0	-
Brezovi Dol	1	1	-	4	4	-	-3	-3	-
Čagošče	5	5	-	-	-	-	5	5	-
Češnjice pri Zagradcu	1	1	-	-	-	-	1	1	-
Debeče	2	2	-	-	-	-	2	2	-
Dečja vas pri Zagradcu	1	1	-	1	1	-	0	0	-
Dedni Dol	3	3	-	-	-	-	3	3	-
Dob pri Šentvidu	4	4	-	-	-	-	4	4	-
Dobrava pri Stični	3	3	-	-	-	-	3	3	-
Fužina	3	3	-	3	3	-	0	0	-
Gabrje pri Stični	6	6	-	7	7	-	-1	-1	-
Gabrovčec	6	6	-	-	-	-	6	6	-
Gabrovka pri Zagradcu	6	6	-	-	-	-	6	6	-
Glogovica	7	7	-	1	1	-	6	6	-
Gorenja vas	2	2	-	1	1	-	1	1	-
Gorenje Brezovo	2	2	-	-	-	-	2	2	-
Griže	4	4	-	-	-	-	4	4	-
Grm	4	4	-	-	-	-	4	4	-
Hrastov Dol	4	4	-	-	-	-	4	4	-
Ivančna Gorica	34	34	-	34	33	1	0	1	-1
Kamno Brdo	1	1	-	-	-	-	1	1	-
Kitni Vrh	1	1	-	-	-	-	1	1	-
Kriška vas	9	8	1	1	1	-	8	7	1
Krka	2	2	-	7	7	-	-5	-5	-
Krška vas	1	1	-	-	-	-	1	1	-
Kuželjevec	1	1	-	1	1	-	0	0	-
Laze nad Krko	1	1	-	-	-	-	1	1	-
Leskovec	2	2	-	1	1	-	1	1	-
Leščevje	1	1	-	-	-	-	1	1	-
Lučarjev Kal	1	1	-	-	-	-	1	1	-
Mala Dobrava	1	1	-	-	-	-	1	1	-
Male Češnjice	6	6	-	2	2	-	4	4	-
Male Dole pri Šentjurju	-	-	-	1	1	-	-1	-1	-
Male Kopolje	1	1	-	4	4	-	-3	-3	-
Male Lese	1	1	-	-	-	-	1	1	-
Male Vrhe	-	-	-	2	2	-	-2	-2	-
Mali Korinj	5	5	-	-	-	-	5	5	-
Malo Hudo	10	10	-	1	-	1	9	10	-1
Marinča vas	2	2	-	-	-	-	2	2	-

9. Selitveno gibanje prebivalstva med naselji Slovenije, Slovenija, 1998¹⁾ (nadaljevanje)

OBČINA Naselje	Priseljeni			Odseljeni			Selitveni prirast		
	skupaj	iz drugega naselja Slovenije	iz tujine	skupaj	v drugo naselje Slovenije	v tujino	skupaj	med naselji Slovenije	s tujino
Mekinje nad Stično	1	1	-	3	3	-	-2	-2	-
Metnaj	1	1	-	4	4	-	-3	-3	-
Mevce	1	1	-	-	-	-	1	1	-
Mleščevo	2	2	-	4	4	-	-2	-2	-
Muljava	6	6	-	5	5	-	1	1	-
Nova vas	1	1	-	-	-	-	1	1	-
Oslica	4	4	-	2	2	-	2	2	-
Osredok nad Stično	1	1	-	-	-	-	1	1	-
Peščenik	3	3	-	-	-	-	3	3	-
Petrušnja vas	2	2	-	2	2	-	0	0	-
Podboršt	2	2	-	-	-	-	2	2	-
Podbukovje	5	5	-	1	1	-	4	4	-
Podsmreka pri Višnji Gori	-	-	-	2	2	-	-2	-2	-
Pokojnica	5	5	-	1	1	-	4	4	-
Praproče pri Temenici	1	1	-	-	-	-	1	1	-
Primča vas	1	1	-	3	3	-	-2	-2	-
Pristava nad Stično	-	-	-	1	1	-	-1	-1	-
Pristava pri Višnji Gori	1	1	-	-	-	-	1	1	-
Pristavlja vas	1	1	-	-	-	-	1	1	-
Pungert	1	1	-	-	-	-	1	1	-
Radanja vas	3	3	-	1	1	-	2	2	-
Radohova vas	2	2	-	1	1	-	1	1	-
Ravni Dol	1	1	-	-	-	-	1	1	-
Rdeči Kal	2	2	-	-	-	-	2	2	-
Sad	1	1	-	-	-	-	1	1	-
Sela pri Višnji Gori	-	-	-	1	1	-	-1	-1	-
Selo pri Radohovi vasi	-	-	-	5	5	-	-5	-5	-
Spodnja Draga	6	6	-	1	1	-	5	5	-
Spodnje Brezovo	-	-	-	1	1	-	-1	-1	-
Stari trg	-	-	-	1	1	-	-1	-1	-
Stična	7	7	-	15	15	-	-8	-8	-
Stranska vas ob Višnjici	4	4	-	-	-	-	4	4	-
Sušica	8	8	-	-	-	-	8	8	-
Šentpavel na Dolenjskem	3	3	-	3	3	-	0	0	-
Šentvid pri Stični	13	13	-	9	9	-	4	4	-
Temenica	10	10	-	-	-	-	10	10	-
Tolčane	-	-	-	1	1	-	-1	-1	-
Trebnja Gorica	4	4	-	-	-	-	4	4	-
Valična vas	2	2	-	1	1	-	1	1	-
Velika Dobrava	9	9	-	-	-	-	9	9	-
Velike Češnjice	-	-	-	2	2	-	-2	-2	-
Velike Dole pri Temenici	-	-	-	1	1	-	-1	-1	-
Velike Kopolje	3	3	-	-	-	-	3	3	-
Velike Lese	1	1	-	-	-	-	1	1	-
Velike Rebrce	3	3	-	-	-	-	3	3	-
Veliko Črnelo	2	2	-	1	1	-	1	1	-
Veliko Globoko	1	1	-	-	-	-	1	1	-
Vir pri Stični	18	18	-	10	10	-	8	8	-
Višnja Gora	24	24	-	10	10	-	14	14	-
Višnje	1	1	-	-	-	-	1	1	-
Vrh pri Sobračah	1	1	-	1	1	-	0	0	-
Vrh pri Višnji Gori	1	1	-	1	1	-	0	0	-
Vrhopolje pri Šentvidu	-	-	-	1	1	-	-1	-1	-
Zaboršt pri Šentvidu	2	2	-	3	3	-	-1	-1	-
Zagradec	2	2	-	3	3	-	-1	-1	-
Zavrtače	4	4	-	-	-	-	4	4	-
Zgornja Draga	6	6	-	1	1	-	5	5	-
Znojile pri Krki	3	3	-	-	-	-	3	3	-

9. Selitveno gibanje prebivalstva med naselji Slovenije, Slovenija, 1998¹⁾ (nadaljevanje)

OBČINA Naselje	Priseljeni			Odseljeni			Selitveni prirast		
	skupaj	iz drugega naselja Slovenije	iz tujine	skupaj	v drugo naselje Slovenije	v tujino	skupaj	med naselji Slovenije	s tujino
IZOLA	258	245	13	238	227	11	20	18	2
Baredi	5	5	-	3	3	-	2	2	-
Cetore	4	4	-	1	1	-	3	3	-
Dobrava - Dobrava presso Isola	2	2	-	3	3	-	-1	-1	-
Isola - Isola	169	162	7	162	154	8	7	8	-1
Jagodje - Jagodje	31	29	2	57	56	1	-26	-27	1
Korte	22	21	1	4	4	-	18	17	1
Malija	13	10	3	2	1	1	11	9	2
Šared	12	12	-	3	2	1	9	10	-1
Nožed	-	-	-	3	3	-	-3	-3	-
JESENICE	349	334	15	385	361	24	-36	-27	-9
Blejska Dobrava	15	15	-	12	12	-	3	3	-
Breg	9	9	-	5	5	-	4	4	-
Breznica	4	4	-	5	5	-	-1	-1	-
Doslovče	-	-	-	1	1	-	-1	-1	-
Hrušica	39	38	1	27	27	-	12	11	1
Javorniški Rovt	3	3	-	1	1	-	2	2	-
Jesenice	149	135	14	270	247	23	-121	-112	-9
Kočna	11	11	-	1	1	-	10	10	-
Lipce	9	9	-	1	1	-	8	8	-
Moste	12	12	-	12	11	1	0	1	-1
Planina pod Golico	5	5	-	6	6	-	-1	-1	-
Podkočna	4	4	-	2	2	-	2	2	-
Potoki	4	4	-	6	6	-	-2	-2	-
Prihodi	2	2	-	4	4	-	-2	-2	-
Rodine	-	-	-	3	3	-	-3	-3	-
Selo pri Žirovnici	4	4	-	3	3	-	1	1	-
Smokuč	7	7	-	6	6	-	1	1	-
Vrba	8	8	-	4	4	-	4	4	-
Zabreznica	14	14	-	7	7	-	7	7	-
Žirovnica	12	12	-	5	5	-	7	7	-
Koroška Bela	20	20	-	-	-	-	20	20	-
Slovenski Javornik	18	18	-	4	4	-	14	14	-
JURŠINCI	47	47	-	43	41	2	4	6	-2
Bodkovci	6	6	-	4	4	-	2	2	-
Dragovič	1	1	-	10	10	-	-9	-9	-
Gabrnik	4	4	-	5	5	-	-1	-1	-
Gradiščak	-	-	-	1	1	-	-1	-1	-
Grinci	4	4	-	2	2	-	2	2	-
Hlaponci	6	6	-	2	2	-	4	4	-
Juršinci	7	7	-	8	6	2	-1	1	-2
Kukava	3	3	-	1	1	-	2	2	-
Rotman	1	1	-	2	2	-	-1	-1	-
Sakušak	10	10	-	-	-	-	10	10	-
Senčak pri Juršincih	3	3	-	2	2	-	1	1	-
Zagorci	2	2	-	6	6	-	-4	-4	-
KAMNIK	663	647	16	545	519	26	118	128	-10
Bistričica	3	3	-	1	1	-	2	2	-
Breg pri Komendi	1	1	-	-	-	-	1	1	-
Buč	-	-	-	1	1	-	-1	-1	-

9. Selitveno gibanje prebivalstva med naselji Slovenije, Slovenija, 1998¹⁾ (nadaljevanje)

OBČINA Naselje	Priseljeni			Odseljeni			Selitveni prirast		
	skupaj	iz drugega naselja Slovenije	iz tujine	skupaj	v drugo naselje Slovenije	v tujino	skupaj	med naselji Slovenije	s tujino
Cirkuše v Tuhinju	3	3	-	5	5	-	-2	-2	-
Črna pri Kamniku	2	1	1	12	12	-	-10	-11	1
Gabrovnica	4	4	-	-	-	-	4	4	-
Gmajnica	9	9	-	5	4	1	4	5	-1
Godič	10	9	1	8	8	-	2	1	1
Golice	6	6	-	-	-	-	6	6	-
Gora pri Komendi	4	4	-	10	10	-	-6	-6	-
Gozd	3	3	-	1	1	-	2	2	-
Gradišče v Tuhinju	-	-	-	1	1	-	-1	-1	-
Jeranovo	-	-	-	1	1	-	-1	-1	-
Kamnik	288	281	7	287	265	22	1	16	-15
Kamniška Bistrica	1	1	-	-	-	-	1	1	-
Klanec	13	13	-	4	4	-	9	9	-
Komenda	17	17	-	15	15	-	2	2	-
Komenska Dobrava	5	5	-	-	-	-	5	5	-
Kostanj	4	4	-	-	-	-	4	4	-
Košiše	10	10	-	-	-	-	10	10	-
Kregarjevo	4	4	-	1	1	-	3	3	-
Krivčevo	-	-	-	2	2	-	-2	-2	-
Križ	16	14	2	10	10	-	6	4	2
Laniše	5	5	-	-	-	-	5	5	-
Laze v Tuhinju	16	16	-	9	8	1	7	8	-1
Loke v Tuhinju	9	9	-	-	-	-	9	9	-
Mali hrib	2	2	-	-	-	-	2	2	-
Mali Rakitovec	-	-	-	1	1	-	-1	-1	-
Markovo	6	6	-	1	1	-	5	5	-
Mekinje	21	21	-	16	16	-	5	5	-
Mlaka	7	7	-	1	1	-	6	6	-
Moste	8	8	-	19	19	-	-11	-11	-
Motnik	4	4	-	-	-	-	4	4	-
Nasovče	-	-	-	1	1	-	-1	-1	-
Nevlje	3	3	-	1	1	-	2	2	-
Okroglo	-	-	-	1	1	-	-1	-1	-
Oševak	2	2	-	1	1	-	1	1	-
Podboršt pri Komendi	1	1	-	-	-	-	1	1	-
Podbreg	-	-	-	1	1	-	-1	-1	-
Podgorje	11	11	-	7	6	1	4	5	-1
Podhruška	1	1	-	2	2	-	-1	-1	-
Podjelše	1	1	-	-	-	-	1	1	-
Podstudenc	6	6	-	-	-	-	6	6	-
Praproče v Tuhinju	-	-	-	1	1	-	-1	-1	-
Pšajnovica	1	1	-	-	-	-	1	1	-
Ravne pri Šmartnem	3	3	-	-	-	-	3	3	-
Rožično	6	6	-	-	-	-	6	6	-
Rudnik pri Radomljah	1	1	-	-	-	-	1	1	-
Sela pri Kamniku	6	5	1	-	-	-	6	5	1
Smrečje v Črni	2	2	-	-	-	-	2	2	-
Snovik	-	-	-	1	1	-	-1	-1	-
Soteska	19	19	-	3	3	-	16	16	-
Spodnje Stranje	6	6	-	5	5	-	1	1	-
Srednja vas pri Kamniku	3	3	-	3	3	-	0	0	-
Stahovica	2	2	-	-	-	-	2	2	-
Stebljevek	-	-	-	1	1	-	-1	-1	-
Stolnik	7	7	-	1	1	-	6	6	-
Studenca	4	4	-	-	-	-	4	4	-
Suhadole	15	15	-	8	8	-	7	7	-
Šmarca	31	28	3	24	23	1	7	5	2

9. Selitveno gibanje prebivalstva med naselji Slovenije, Slovenija, 1998¹⁾ (nadaljevanje)

OBČINA Naselje	Priseljeni			Odseljeni			Selitveni prirast		
	skupaj	iz drugega naselja Slovenije	iz tujine	skupaj	v drugo naselje Slovenije	v tujino	skupaj	med naselji Slovenije	s tujino
Šmartno v Tuhinju	5	5	-	2	2	-	3	3	-
Špitalič	2	2	-	3	3	-	-1	-1	-
Trebelno pri Palovčah	1	1	-	-	-	-	1	1	-
Tunjice	3	3	-	8	8	-	-5	-5	-
Tunjiška Mlaka	4	4	-	5	5	-	-1	-1	-
Vaseno	-	-	-	4	4	-	-4	-4	-
Velika Lašna	-	-	-	5	5	-	-5	-5	-
Veliki Hrib	-	-	-	2	2	-	-2	-2	-
Vodice nad Kamnikom	-	-	-	3	3	-	-3	-3	-
Volčji Potok	14	13	1	2	2	-	12	11	1
Vranja Peč	-	-	-	1	1	-	-1	-1	-
Vrhopolje pri Kamniku	4	4	-	9	9	-	-5	-5	-
Zagorica nad Kamnikom	5	5	-	-	-	-	5	5	-
Zakal	1	1	-	1	1	-	0	0	-
Zgornje Palovče	-	-	-	1	1	-	-1	-1	-
Zgornje Stranje	3	3	-	12	12	-	-9	-9	-
Zgornji Tuhinj	3	3	-	7	7	-	-4	-4	-
Žeje pri Komendi	2	2	-	1	1	-	1	1	-
Žubejevo	-	-	-	2	2	-	-2	-2	-
Županje Njive	4	4	-	5	5	-	-1	-1	-
KANAL	68	67	1	97	95	2	-29	-28	-1
Anhovo	6	6	-	16	16	-	-10	-10	-
Avče	-	-	-	3	3	-	-3	-3	-
Bodrež	2	2	-	1	1	-	1	1	-
Deskle	17	17	-	17	17	-	0	0	-
Gorenja vas	6	6	-	1	1	-	5	5	-
Kal nad Kanalom	1	1	-	7	7	-	-6	-6	-
Kambreško	1	1	-	1	1	-	0	0	-
Kanal	16	15	1	28	26	2	-12	-11	-1
Levpa	8	8	-	-	-	-	8	8	-
Lig	2	2	-	-	-	-	2	2	-
Morsko	-	-	-	6	6	-	-6	-6	-
Plave	7	7	-	10	10	-	-3	-3	-
Ročinj	2	2	-	4	4	-	-2	-2	-
Seniški Breg	-	-	-	3	3	-	-3	-3	-
KIDRIČEVO	164	161	3	120	119	1	44	42	2
Apače	20	20	-	7	7	-	13	13	-
Cirkovce	8	8	-	2	2	-	6	6	-
Dragonja vas	5	5	-	-	-	-	5	5	-
Kidričevo	49	49	-	60	60	-	-11	-11	-
Kungota pri Ptuju	6	5	1	4	3	1	2	2	0
Lovrenc na Dravskem polju	16	16	-	19	19	-	-3	-3	-
Njiverce	32	30	2	3	3	-	29	27	2
Pleterje	4	4	-	4	4	-	0	0	-
Pongrce	3	3	-	2	2	-	1	1	-
Spodnje Jablane	5	5	-	-	-	-	5	5	-
Spodnji Gaj pri Pragerskem	-	-	-	1	1	-	-1	-1	-
Starošince	1	1	-	-	-	-	1	1	-
Stražgonjca	7	7	-	5	5	-	2	2	-
Strnišče	3	3	-	4	4	-	-1	-1	-
Šikole	2	2	-	8	8	-	-6	-6	-
Župečja vas	3	3	-	1	1	-	2	2	-

9. Selitveno gibanje prebivalstva med naselji Slovenije, Slovenija, 1998¹⁾ (nadaljevanje)

OBČINA Naselje	Priseljeni			Odseljeni			Selitveni prirast		
	skupaj	iz drugega naselja Slovenije	iz tujine	skupaj	v drugo naselje Slovenije	v tujino	skupaj	med naselji Slovenije	s tujino
KOBARID	60	59	1	60	58	2	0	1	-1
Borjana	2	2	-	2	2	-	0	0	-
Breginj	1	1	-	-	-	-	1	1	-
Drežnica	1	1	-	-	-	-	1	1	-
Drežniške Ravne	2	2	-	1	1	-	1	1	-
Homec	-	-	-	1	1	-	-1	-1	-
Idrsko	9	9	-	9	9	-	0	0	-
Jevšček	-	-	-	2	2	-	-2	-2	-
Jezerca	1	1	-	1	1	-	0	0	-
Kobarid	11	10	1	25	25	-	-14	-15	1
Kred	4	4	-	1	1	-	3	3	-
Krn	2	2	-	-	-	-	2	2	-
Libušnje	-	-	-	4	4	-	-4	-4	-
Livek	-	-	-	1	1	-	-1	-1	-
Livške Ravne	1	1	-	-	-	-	1	1	-
Mlinsko	1	1	-	-	-	-	1	1	-
Podbela	4	4	-	1	1	-	3	3	-
Potoki	5	5	-	-	-	-	5	5	-
Sedlo	3	3	-	1	1	-	2	2	-
Smast	5	5	-	2	2	-	3	3	-
Staro selo	1	1	-	-	-	-	1	1	-
Sužid	6	6	-	-	-	-	6	6	-
Svino	-	-	-	1	1	-	-1	-1	-
Trnovo ob Soči	-	-	-	4	2	2	-4	-2	-2
Vrsno	1	1	-	4	4	-	-3	-3	-
KOBILJE	11	10	1	7	6	1	4	4	0
Kobilje	11	10	1	7	6	1	4	4	0
KOČEVJE	197	187	10	233	232	1	-36	-45	9
Borovec pri Kočevski Reki	-	-	-	1	1	-	-1	-1	-
Breg pri Kočevju	9	9	-	2	2	-	7	7	-
Brezovica pri Predgradu	1	-	1	-	-	-	1	-	1
Briga	4	4	-	2	2	-	2	2	-
Colnarji	-	-	-	1	1	-	-1	-1	-
Cvišlerji	4	4	-	5	5	-	-1	-1	-
Črni Potok pri Kočevju	4	4	-	2	2	-	2	2	-
Dolga vas	4	4	-	3	3	-	1	1	-
Dren	1	-	1	-	-	-	1	-	1
Fara	1	1	-	3	3	-	-2	-2	-
Gorenja Žaga	1	-	1	-	-	-	1	-	1
Gorenje	3	3	-	2	2	-	1	1	-
Gorenji Potok	1	1	-	-	-	-	1	1	-
Gornje Ložine	1	1	-	-	-	-	1	1	-
Grgelj	-	-	-	1	1	-	-1	-1	-
Kaptol	2	2	-	-	-	-	2	2	-
Koblarji	2	2	-	-	-	-	2	2	-
Kočarji	3	3	-	-	-	-	3	3	-
Kočevje	81	75	6	149	149	-	-68	-74	6
Kočevska Reka	3	3	-	3	3	-	0	0	-
Konca vas	1	1	-	1	1	-	0	0	-
Kostel	2	2	-	-	-	-	2	2	-

9. Selitveno gibanje prebivalstva med naselji Slovenije, Slovenija, 1998¹⁾ (nadaljevanje)

OBČINA Naselje	Priseljeni			Odseljeni			Selitveni prirast		
	skupaj	iz drugega naselja Slovenije	iz tujine	skupaj	v drugo naselje Slovenije	v tujino	skupaj	med naselji Slovenije	s tujino
Krkovo nad Faro	3	3	-	1	1	-	2	2	-
Kuželj	3	3	-	-	-	-	3	3	-
Livold	6	6	-	7	7	-	-1	-1	-
Mačkovec	3	3	-	-	-	-	3	3	-
Mahovnik	11	11	-	-	-	-	11	11	-
Mala Gora	1	1	-	-	-	-	1	1	-
Mlaka pri Kočevju	6	5	1	6	6	-	0	-1	1
Mlaka pri Kočevski Reki	-	-	-	1	1	-	-1	-1	-
Morava	-	-	-	1	1	-	-1	-1	-
Nemška Loka	-	-	-	1	1	-	-1	-1	-
Nova sela	-	-	-	2	2	-	-2	-2	-
Onek	-	-	-	1	1	-	-1	-1	-
Oskrt	1	1	-	-	-	-	1	1	-
Padovo pri Fari	1	1	-	-	-	-	1	1	-
Potok	1	1	-	1	1	-	0	0	-
Predgrad	3	3	-	1	1	-	2	2	-
Primoži	1	1	-	-	-	-	1	1	-
Sapnik	1	1	-	-	-	-	1	1	-
Selo pri Kostelu	1	1	-	-	-	-	1	1	-
Slovenska vas	4	4	-	6	6	-	-2	-2	-
Spodnji Log	-	-	-	1	1	-	-1	-1	-
Stara Cerkev	5	5	-	5	4	1	0	1	-1
Stari Log	-	-	-	1	1	-	-1	-1	-
Suhor	1	1	-	-	-	-	1	1	-
Šalka vas	6	6	-	12	12	-	-6	-6	-
Štalcerji	1	1	-	1	1	-	0	0	-
Vas	-	-	-	4	4	-	-4	-4	-
Vimolj pri Predgradu	1	1	-	-	-	-	1	1	-
Zajčje Polje	-	-	-	2	2	-	-2	-2	-
Željne	9	9	-	4	4	-	5	5	-
KOMEN	25	25	-	23	21	2	2	4	-2
Brestovica pri Komnu	2	2	-	-	-	-	2	2	-
Brje pri Komnu	-	-	-	2	1	1	-2	-1	-1
Čehovini	1	1	-	-	-	-	1	1	-
Dolanci	-	-	-	2	2	-	-2	-2	-
Gorjansko	5	5	-	1	1	-	4	4	-
Klanec pri Komnu	-	-	-	3	3	-	-3	-3	-
Kobdilj	2	2	-	2	2	-	0	0	-
Kobjeglava	-	-	-	2	2	-	-2	-2	-
Kodreti	2	2	-	-	-	-	2	2	-
Komen	6	6	-	3	3	-	3	3	-
Rubije	3	3	-	-	-	-	3	3	-
Sveto	-	-	-	1	1	-	-1	-1	-
Škrbina	2	2	-	2	2	-	0	0	-
Štanjel	-	-	-	1	-	1	-1	-	-1
Tomačevica	2	2	-	2	2	-	0	0	-
Tupelče	-	-	-	1	1	-	-1	-1	-
Volčji Grad	-	-	-	1	1	-	-1	-1	-
KOPER - CAPODISTRIA	842	794	48	708	687	21	134	107	27
Abitanti	3	3	-	1	1	-	2	2	-
Ankaran - Ancarano	80	74	6	63	58	5	17	16	1
Babiči	9	9	-	3	3	-	6	6	-
Barizoni - Barisoni	-	-	-	5	5	-	-5	-5	-

9. Selitveno gibanje prebivalstva med naselji Slovenije, Slovenija, 1998¹⁾ (nadaljevanje)

OBČINA Naselje	Priseljeni			Odseljeni			Selitveni prirast		
	skupaj	iz drugega naselja Slovenije	iz tujine	skupaj	v drugo naselje Slovenije	v tujino	skupaj	med naselji Slovenije	s tujino
Bertoki - Bertocchi	32	29	3	15	12	3	17	17	0
Bonini	16	16	-	2	2	-	14	14	-
Bošamarin - Bossamarino	8	8	-	7	7	-	1	1	-
Butari	1	1	-	-	-	-	1	1	-
Cepki	2	2	-	1	1	-	1	1	-
Cerej - Cerei	4	4	-	-	-	-	4	4	-
Čentur	3	3	-	-	-	-	3	3	-
Čežarji	20	20	-	1	1	-	19	19	-
Črni Kal	1	1	-	4	4	-	-3	-3	-
Črnotiče	3	3	-	1	1	-	2	2	-
Dekani	36	36	-	24	24	-	12	12	-
Dilici	1	1	-	-	-	-	1	1	-
Dvori	1	1	-	1	1	-	0	0	-
Fijeroga	2	2	-	-	-	-	2	2	-
Gabrovica pri Črnem Kalu	5	5	-	-	-	-	5	5	-
Gažon	14	14	-	5	5	-	9	9	-
Glem	2	2	-	-	-	-	2	2	-
Gračišče	-	-	-	1	1	-	-1	-1	-
Gradin	-	-	-	1	1	-	-1	-1	-
Grintovec	4	4	-	-	-	-	4	4	-
Hrastovlje	4	4	-	1	1	-	3	3	-
Hrvatini - Crevatini	23	23	-	6	6	-	17	17	-
Jelarji	4	4	-	8	8	-	-4	-4	-
Kampel - Campel	10	10	-	3	3	-	7	7	-
Kastelec	3	3	-	1	1	-	2	2	-
Kolomban - Colombano	10	10	-	9	9	-	1	1	-
Koper - Capodistria	284	255	29	415	404	11	-131	-149	18
Koromači-Boškini	-	-	-	3	3	-	-3	-3	-
Kortine	1	1	-	1	1	-	0	0	-
Koštabona	4	4	-	4	3	1	0	1	-1
Krkavče	-	-	-	6	6	-	-6	-6	-
Labor	4	4	-	2	2	-	2	2	-
Lopar	1	1	-	-	-	-	1	1	-
Lukini	2	2	-	-	-	-	2	2	-
Manžan	16	16	-	3	2	1	13	14	-1
Marezige	11	11	-	5	5	-	6	6	-
Maršiči	1	-	1	-	-	-	1	-	1
Montinjan	3	3	-	-	-	-	3	3	-
Movraž	2	2	-	3	3	-	-1	-1	-
Osp	2	2	-	-	-	-	2	2	-
Pisari	1	-	1	1	1	-	0	-1	1
Plavje	4	4	-	5	5	-	-1	-1	-
Pobegi	16	16	-	5	5	-	11	11	-
Podgorje	5	5	-	-	-	-	5	5	-
Podpeč	1	-	1	-	-	-	1	-	1
Poletiči	1	1	-	-	-	-	1	1	-
Pomjan	4	4	-	5	5	-	-1	-1	-
Popetre	-	-	-	1	1	-	-1	-1	-
Prade	25	25	-	3	3	-	22	22	-
Predloka	-	-	-	1	1	-	-1	-1	-
Pregara	1	1	-	-	-	-	1	1	-
Premančan - Remanzano	1	1	-	-	-	-	1	1	-
Puče	9	8	1	1	1	-	8	7	1
Rakitovec	6	6	-	-	-	-	6	6	-
Rožar	-	-	-	2	2	-	-2	-2	-
Sirči	1	1	-	-	-	-	1	1	-
Smokvica	1	1	-	-	-	-	1	1	-

9. Selitveno gibanje prebivalstva med naselji Slovenije, Slovenija, 1998¹⁾ (nadaljevanje)

OBČINA Naselje	Priseljeni			Odseljeni			Selitveni prirast		
	skupaj	iz drugega naselja Slovenije	iz tujine	skupaj	v drugo naselje Slovenije	v tujino	skupaj	med naselji Slovenije	s tujino
Spodnje Škofije	29	27	2	28	28	-	1	-1	2
Srgaši	-	-	-	1	1	-	-1	-1	-
Stepani	-	-	-	1	1	-	-1	-1	-
Sv. Anton	26	24	2	8	8	-	18	16	2
Šalara - Salara	6	6	-	7	7	-	-1	-1	-
Šeki	1	1	-	-	-	-	1	1	-
Škocjan	13	12	1	4	4	-	9	8	1
Šmarje	13	13	-	10	10	-	3	3	-
Tinjan	6	6	-	-	-	-	6	6	-
Trebeše	2	2	-	-	-	-	2	2	-
Triban	3	3	-	2	2	-	1	1	-
Trsek	1	1	-	1	1	-	0	0	-
Truške	3	3	-	-	-	-	3	3	-
Vanganel	18	18	-	7	7	-	11	11	-
Zabavljje	-	-	-	2	2	-	-2	-2	-
Zgornje Škofije	13	12	1	8	8	-	5	4	1
KOZJE	51	48	3	61	59	2	-10	-11	1
Bistrica	-	-	-	5	5	-	-5	-5	-
Bučje	1	1	-	1	1	-	0	0	-
Drensko Rebro	1	1	-	1	1	-	0	0	-
Gorjane	9	9	-	-	-	-	9	9	-
Gubno	3	3	-	5	5	-	-2	-2	-
Ješovec pri Kozjem	1	1	-	-	-	-	1	1	-
Klake	1	1	-	1	1	-	0	0	-
Kozje	11	10	1	26	26	-	-15	-16	1
Lesično	4	4	-	-	-	-	4	4	-
Osredek pri Podsredi	1	-	1	4	4	-	-3	-4	1
Pilštanj	1	1	-	1	1	-	0	0	-
Podsreda	4	3	1	7	5	2	-3	-2	-1
Poklek pri Podsredi	7	7	-	3	3	-	4	4	-
Vettnik	-	-	-	2	2	-	-2	-2	-
Vojsko	2	2	-	1	1	-	1	1	-
Vrenska Gorca	3	3	-	1	1	-	2	2	-
Zagorje	-	-	-	3	3	-	-3	-3	-
Zdole	2	2	-	-	-	-	2	2	-
KRANJ	648	637	11	825	811	14	-177	-174	-3
Bobovek	4	4	-	-	-	-	4	4	-
Breg ob Savi	10	10	-	1	1	-	9	9	-
Britof	25	25	-	16	16	-	9	9	-
Čadovlje	4	4	-	-	-	-	4	4	-
Golnik	21	21	-	22	22	-	-1	-1	-
Goriče	14	14	-	4	4	-	10	10	-
Jama	3	3	-	-	-	-	3	3	-
Javornik	3	3	-	-	-	-	3	3	-
Kokrica	19	19	-	16	16	-	3	3	-
Kranj	361	356	5	640	626	14	-279	-270	-9
Letenice	1	1	-	2	2	-	-1	-1	-
Mavčiče	1	1	-	9	9	-	-8	-8	-
Meja	1	1	-	-	-	-	1	1	-
Mlaka pri Kranju	20	20	-	26	26	-	-6	-6	-
Nemilje	2	2	-	-	-	-	2	2	-
Orehovlje	2	2	-	2	2	-	0	0	-
Podblica	-	-	-	1	1	-	-1	-1	-

9. Selitveno gibanje prebivalstva med naselji Slovenije, Slovenija, 1998¹⁾ (nadaljevanje)

OBČINA Naselje	Priseljeni			Odseljeni			Selitveni prirast		
	skupaj	iz drugega naselja Slovenije	iz tujine	skupaj	v drugo naselje Slovenije	v tujino	skupaj	med naselji Slovenije	s tujino
Podreča	2	2	-	3	3	-	-1	-1	-
Praše	1	1	-	7	7	-	-6	-6	-
Predoslje	24	24	-	15	15	-	9	9	-
Rakovica	3	3	-	-	-	-	3	3	-
Spodnja Besnica	2	2	-	11	11	-	-9	-9	-
Spodnje Bitnje	13	12	1	-	-	-	13	12	1
Srakovlje	2	2	-	-	-	-	2	2	-
Srednja vas-Goriče	2	2	-	1	1	-	1	1	-
Srednje Bitnje	19	19	-	2	2	-	17	17	-
Suha pri Predosljah	5	5	-	6	6	-	-1	-1	-
Šutna	1	1	-	-	-	-	1	1	-
Tenetiše	3	3	-	2	2	-	1	1	-
Trstenik	20	19	1	4	4	-	16	15	1
Zabukovje	4	4	-	1	1	-	3	3	-
Zalog	-	-	-	6	6	-	-6	-6	-
Zgornja Besnica	14	14	-	7	7	-	7	7	-
Zgornje Bitnje	32	32	-	9	9	-	23	23	-
Žabnica	10	6	4	12	12	-	-2	-6	4
KRANJSKA GORA	86	78	8	91	89	2	-5	-11	6
Belca	5	5	-	2	2	-	3	3	-
Dovje	12	10	2	19	19	-	-7	-9	2
Gozd Martuljek	11	10	1	8	8	-	3	2	1
Kranjska Gora	26	26	-	39	38	1	-13	-12	-1
Log	1	1	-	-	-	-	1	1	-
Mojstrana	19	14	5	8	8	-	11	6	5
Podkoren	6	6	-	8	7	1	-2	-1	-1
Rateče	6	6	-	2	2	-	4	4	-
Srednji vrh	-	-	-	2	2	-	-2	-2	-
Zgornja Radovna	-	-	-	3	3	-	-3	-3	-
KRŠKO	422	411	11	446	439	7	-24	-28	4
Anovec	2	2	-	-	-	-	2	2	-
Anže	1	1	-	1	1	-	0	0	-
Apnenik pri Velikem Trnu	-	-	-	1	1	-	-1	-1	-
Ardro pri Raki	2	2	-	-	-	-	2	2	-
Armeško	6	6	-	-	-	-	6	6	-
Brege	3	3	-	2	2	-	1	1	-
Brestanica	16	16	-	29	29	-	-13	-13	-
Brezje pri Dovškem	7	7	-	1	1	-	6	6	-
Brezje pri Senušah	-	-	-	2	2	-	-2	-2	-
Brezovska Gora	1	1	-	1	1	-	0	0	-
Brllog	-	-	-	1	1	-	-1	-1	-
Brod v Podbočju	-	-	-	3	3	-	-3	-3	-
Cesta	1	1	-	1	1	-	0	0	-
Čirje	7	7	-	-	-	-	7	7	-
Črešnjice nad Pijavškim	-	-	-	1	1	-	-1	-1	-
Čretež pri Krškem	2	2	-	-	-	-	2	2	-
Črneča vas	1	1	-	-	-	-	1	1	-
Dobe	-	-	-	1	1	-	-1	-1	-
Dobrava ob Krki	2	2	-	-	-	-	2	2	-
Dobrava pri Kostanjevici	1	1	-	-	-	-	1	1	-
Dobrova	9	9	-	5	5	-	4	4	-
Dolenja vas pri Krškem	-	-	-	2	2	-	-2	-2	-
Dolenji Leskovec	8	8	-	1	1	-	7	7	-

9. Selitveno gibanje prebivalstva med naselji Slovenije, Slovenija, 1998¹⁾ (nadaljevanje)

OBČINA Naselje	Priseljeni			Odseljeni			Selitveni prirast		
	skupaj	iz drugega naselja Slovenije	iz tujine	skupaj	v drugo naselje Slovenije	v tujino	skupaj	med naselji Slovenije	s tujino
Dolnja Prekopa	3	3	-	4	4	-	-1	-1	-
Dolšce	2	2	-	-	-	-	2	2	-
Dovško	6	6	-	1	1	-	5	5	-
Drenovec pri Leskovcu	-	-	-	2	2	-	-2	-2	-
Drnovo	-	-	-	5	5	-	-5	-5	-
Dunaj	4	4	-	-	-	-	4	4	-
Frluga	1	1	-	1	1	-	0	0	-
Globočice pri Kostanjevici	2	2	-	1	1	-	1	1	-
Gmajna	3	3	-	2	2	-	1	1	-
Golek	1	1	-	4	4	-	-3	-3	-
Gorenja Lepa vas	-	-	-	2	2	-	-2	-2	-
Gorenji Leskovec	1	1	-	-	-	-	1	1	-
Gorica	-	-	-	1	1	-	-1	-1	-
Gornja Prekopa	3	3	-	4	4	-	-1	-1	-
Gornje Pijavško	1	1	-	1	1	-	0	0	-
Gradnje	1	1	-	1	1	-	0	0	-
Gržeča vas	-	-	-	1	1	-	-1	-1	-
Gunte	1	1	-	-	-	-	1	1	-
Ivandol	-	-	-	5	5	-	-5	-5	-
Jelše	-	-	-	2	2	-	-2	-2	-
Kalce	1	1	-	1	1	-	0	0	-
Kalce-Naklo	1	1	-	2	2	-	-1	-1	-
Kočarija	2	2	-	1	1	-	1	1	-
Koprivnica	4	4	-	-	-	-	4	4	-
Koprivnik	1	1	-	1	1	-	0	0	-
Kostanjek	1	1	-	-	-	-	1	1	-
Kostanjevica na Krki	15	15	-	15	15	-	0	0	-
Kremen	3	3	-	-	-	-	3	3	-
Krško	92	87	5	168	165	3	-76	-78	2
Kržišče	1	-	1	-	-	-	1	-	1
Leskovec pri Krškem	21	21	-	16	16	-	5	5	-
Libna	5	5	-	1	1	-	4	4	-
Lokve	-	-	-	3	3	-	-3	-3	-
Male Vodenice	2	2	-	-	-	-	2	2	-
Mali Kamen	3	3	-	4	4	-	-1	-1	-
Mali Trn	-	-	-	2	2	-	-2	-2	-
Malo Mraševo	-	-	-	3	2	1	-3	-2	-1
Mikote	2	2	-	1	1	-	1	1	-
Mladje	1	1	-	1	1	-	0	0	-
Mrčna sela	1	1	-	4	4	-	-3	-3	-
Mrtvice	4	3	1	1	1	-	3	2	1
Orehovec	1	1	-	1	1	-	0	0	-
Osreddek pri Trški Gori	3	3	-	-	-	-	3	3	-
Pesje	8	8	-	1	1	-	7	7	-
Planina v Podbočju	-	-	-	3	3	-	-3	-3	-
Pleterje	6	6	-	2	2	-	4	4	-
Podbočje	2	2	-	4	4	-	-2	-2	-
Podulce	1	1	-	-	-	-	1	1	-
Površje	5	5	-	-	-	-	5	5	-
Presladol	2	2	-	1	1	-	1	1	-
Pristava ob Krki	1	-	1	-	-	-	1	-	1
Pristava pri Leskovcu	7	7	-	-	-	-	7	7	-
Prušnja vas	-	-	-	1	1	-	-1	-1	-
Raka	2	2	-	7	7	-	-5	-5	-
Ravne pri Zdolah	3	3	-	-	-	-	3	3	-
Ravno	2	2	-	1	1	-	1	1	-
Raztez	-	-	-	1	1	-	-1	-1	-

9. Selitveno gibanje prebivalstva med naselji Slovenije, Slovenija, 1998¹⁾ (nadaljevanje)

OBČINA Naselje	Priseljeni			Odseljeni			Selitveni prirast		
	skupaj	iz drugega naselja Slovenije	iz tujine	skupaj	v drugo naselje Slovenije	v tujino	skupaj	med naselji Slovenije	s tujino
Reštanj	5	5	-	6	6	-	-1	-1	-
Rožno	2	2	-	-	-	-	2	2	-
Ržišče	1	1	-	2	2	-	-1	-1	-
Sela pri Raki	2	2	-	-	-	-	2	2	-
Selo	1	-	1	-	-	-	1	-	1
Senovo	41	40	1	46	46	-	-5	-6	1
Slinovce	-	-	-	2	2	-	-2	-2	-
Slivje	1	1	-	-	-	-	1	1	-
Smednik	3	3	-	-	-	-	3	3	-
Spodnja Libna	4	4	-	-	-	-	4	4	-
Spodnje Dule	8	8	-	1	1	-	7	7	-
Spodnje Pijavško	1	1	-	2	2	-	-1	-1	-
Spodnji Stari Grad	6	6	-	2	2	-	4	4	-
Sremič	-	-	-	4	3	1	-4	-3	-1
Stari Grad	5	5	-	-	-	-	5	5	-
Stolovnik	1	1	-	4	4	-	-3	-3	-
Stranje	4	3	1	2	2	-	2	1	1
Šedem	1	1	-	-	-	-	1	1	-
Šutna	1	1	-	1	1	-	0	0	-
Trška Gora	-	-	-	7	6	1	-7	-6	-1
Velika vas pri Krškem	2	2	-	3	2	1	-1	0	-1
Velike Vodenice	1	1	-	4	4	-	-3	-3	-
Veliki Dol	5	5	-	2	2	-	3	3	-
Veliki Kamen	-	-	-	4	4	-	-4	-4	-
Veliki Podlog	5	5	-	2	2	-	3	3	-
Veliko Mraševo	5	5	-	1	1	-	4	4	-
Veniše	6	6	-	2	2	-	4	4	-
Vihre	-	-	-	2	2	-	-2	-2	-
Volovnik	3	3	-	2	2	-	1	1	-
Vrbje	1	1	-	-	-	-	1	1	-
Vrhuļje	1	1	-	4	4	-	-3	-3	-
Zabukovje pri Raki	-	-	-	1	1	-	-1	-1	-
Zaloke	1	1	-	-	-	-	1	1	-
Zdole	3	3	-	1	1	-	2	2	-
Žabjek v Podbočju	1	1	-	-	-	-	1	1	-
Žadovinek	-	-	-	4	4	-	-4	-4	-
KUNGOTA	108	107	1	103	102	1	5	5	0
Ciringa	5	5	-	-	-	-	5	5	-
Gradiška	23	23	-	15	15	-	8	8	-
Grušena	3	2	1	-	-	-	3	2	1
Jedlovnik	1	1	-	2	2	-	-1	-1	-
Jurski vrh	1	1	-	1	1	-	0	0	-
Kozjak nad Pesnico	17	17	-	41	41	-	-24	-24	-
Pesnica	6	6	-	6	6	-	0	0	-
Plač	3	3	-	4	4	-	-1	-1	-
Plintovec	15	15	-	7	7	-	8	8	-
Podigrac	-	-	-	2	2	-	-2	-2	-
Rošpoh-del	8	8	-	3	3	-	5	5	-
Slatina	1	1	-	-	-	-	1	1	-
Slatinski Dol	8	8	-	-	-	-	8	8	-
Spodnje Vrtiče	2	2	-	1	1	-	1	1	-
Svečina	3	3	-	3	3	-	0	0	-
Špičnik	2	2	-	4	4	-	-2	-2	-
Vršnik	7	7	-	3	3	-	4	4	-
Zgornja Kungota	2	2	-	11	10	1	-9	-8	-1
Zgornje Vrtiče	1	1	-	-	-	-	1	1	-

9. Selitveno gibanje prebivalstva med naselji Slovenije, Slovenija, 1998¹⁾ (nadaljevanje)

OBČINA Naselje	Priseljeni			Odseljeni			Selitveni prirast		
	skupaj	iz drugega naselja Slovenije	iz tujine	skupaj	v drugo naselje Slovenije	v tujino	skupaj	med naselji Slovenije	s tujino
KUZMA	75	73	2	81	78	3	-6	-5	-1
Dolič	7	7	-	19	19	-	-12	-12	-
Dolnji Slaveči	9	8	1	9	8	1	0	0	0
Gornji Slaveči	7	7	-	13	13	-	-6	-6	-
Grad	19	18	1	11	11	-	8	7	1
Kovačevci	-	-	-	3	3	-	-3	-3	-
Kruplivnik	2	2	-	2	2	-	0	0	-
Kuzma	9	9	-	2	2	-	7	7	-
Matjaševci	-	-	-	5	5	-	-5	-5	-
Motovilci	4	4	-	7	5	2	-3	-1	-2
Radovci	1	1	-	5	5	-	-4	-4	-
Trkova	17	17	-	2	2	-	15	15	-
Vidonci	-	-	-	3	3	-	-3	-3	-
LAŠKO	231	223	8	218	215	3	13	8	5
Belovo	3	3	-	-	-	-	3	3	-
Blatni Vrh	2	2	-	3	3	-	-1	-1	-
Brezno	2	2	-	3	3	-	-1	-1	-
Brodnice	-	-	-	5	5	-	-5	-5	-
Brstnik	-	-	-	1	1	-	-1	-1	-
Curnovec	-	-	-	1	1	-	-1	-1	-
Debro	4	4	-	8	8	-	-4	-4	-
Doblatina	1	1	-	-	-	-	1	1	-
Dol pri Laškem	3	3	-	-	-	-	3	3	-
Gabrno	-	-	-	2	2	-	-2	-2	-
Globoko	11	11	-	3	3	-	8	8	-
Gozdec	3	3	-	-	-	-	3	3	-
Gračnica	1	1	-	-	-	-	1	1	-
Harje	-	-	-	3	3	-	-3	-3	-
Huda Jama	2	2	-	4	4	-	-2	-2	-
Jagoče	2	2	-	-	-	-	2	2	-
Jurklošter	2	2	-	6	6	-	-4	-4	-
Kladje	-	-	-	4	4	-	-4	-4	-
Klenovo	1	1	-	7	7	-	-6	-6	-
Lahomno	1	1	-	-	-	-	1	1	-
Lahov Graben	2	2	-	-	-	-	2	2	-
Laška vas	5	5	-	1	1	-	4	4	-
Laško	59	53	6	58	56	2	1	-3	4
Laziše	-	-	-	1	1	-	-1	-1	-
Lipni Dol	1	1	-	2	2	-	-1	-1	-
Lože	-	-	-	2	2	-	-2	-2	-
Mačkovec	1	1	-	-	-	-	1	1	-
Mala Breza	1	1	-	2	1	1	-1	0	-1
Male Grahovše	-	-	-	1	1	-	-1	-1	-
Marija Gradec	5	5	-	7	7	-	-2	-2	-
Marijina vas	-	-	-	1	1	-	-1	-1	-
Obrežje	4	4	-	-	-	-	4	4	-
Obrežje pri Zidanem Mostu	5	5	-	3	3	-	2	2	-
Ojstro	1	1	-	1	1	-	0	0	-
Olešče	1	1	-	4	4	-	-3	-3	-
Paneče	8	8	-	1	1	-	7	7	-
Plazovje	-	-	-	2	2	-	-2	-2	-
Polana	1	-	1	8	8	-	-7	-8	1

9. Selitveno gibanje prebivalstva med naselji Slovenije, Slovenija, 1998¹⁾ (nadaljevanje)

OBČINA Naselje	Priseljeni			Odseljeni			Selitveni prirast		
	skupaj	iz drugega naselja Slovenije	iz tujine	skupaj	v drugo naselje Slovenije	v tujino	skupaj	med naselji Slovenije	s tujino
Povčeno	-	-	-	3	3	-	-3	-3	-
Požnica	1	1	-	-	-	-	1	1	-
Radoblje	2	2	-	-	-	-	2	2	-
Reka	2	2	-	1	1	-	1	1	-
Rimske Toplice	11	11	-	12	12	-	-1	-1	-
Sedraž	4	4	-	3	3	-	1	1	-
Sevce	2	2	-	-	-	-	2	2	-
Slivno	2	2	-	-	-	-	2	2	-
Spodnja Rečica	7	7	-	10	10	-	-3	-3	-
Strensko	1	1	-	-	-	-	1	1	-
Strmca	6	6	-	10	10	-	-4	-4	-
Šentrupert	6	6	-	-	-	-	6	6	-
Širje	13	13	-	1	1	-	12	12	-
Šmihel	1	1	-	1	1	-	0	0	-
Tevče	1	1	-	-	-	-	1	1	-
Tovsto	4	4	-	2	2	-	2	2	-
Trnov Hrib	4	4	-	-	-	-	4	4	-
Trnovo	2	2	-	-	-	-	2	2	-
Trobnj Dol	3	2	1	3	3	-	0	-1	1
Trojno	-	-	-	1	1	-	-1	-1	-
Velike Gornice	-	-	-	1	1	-	-1	-1	-
Velike Grahovše	2	2	-	2	2	-	0	0	-
Veliko Širje	7	7	-	2	2	-	5	5	-
Vodiško	1	1	-	-	-	-	1	1	-
Vrh nad Laškim	2	2	-	3	3	-	-1	-1	-
Zgornja Rečica	5	5	-	7	7	-	-2	-2	-
Zidani Most	9	9	-	10	10	-	-1	-1	-
Žigon	1	1	-	2	2	-	-1	-1	-
LENART	433	426	7	356	352	4	77	74	3
Andrejci	5	5	-	3	3	-	2	2	-
Benedikt v Slov. goricah	30	30	-	-	-	-	30	30	-
Bregovca	9	9	-	6	6	-	3	3	-
Cerkvenjak	3	3	-	1	-	1	2	3	-1
Cogetinci	8	8	-	3	3	-	5	5	-
Čagona	1	1	-	2	2	-	-1	-1	-
Črmljenšak	1	1	-	10	10	-	-9	-9	-
Dolge Njive	5	5	-	-	-	-	5	5	-
Drvanja	3	3	-	-	-	-	3	3	-
Froleh	3	3	-	4	4	-	-1	-1	-
Gočova	1	1	-	1	1	-	0	0	-
Grabonoški Vrh	1	1	-	3	3	-	-2	-2	-
Gradenšak	-	-	-	4	4	-	-4	-4	-
Hrastovec v Slov. goricah	5	5	-	1	1	-	4	4	-
Ihova	4	4	-	2	2	-	2	2	-
Jurovski Dol	14	14	-	10	10	-	4	4	-
Kadrenci	1	1	-	-	-	-	1	1	-
Komarnica	-	-	-	2	2	-	-2	-2	-
Kremberk	18	18	-	6	6	-	12	12	-
Krivi vrh	2	2	-	1	1	-	1	1	-
Ledinek	2	2	-	-	-	-	2	2	-
Lenart v Slov. goricah	77	76	1	86	86	-	-9	-10	1
Ločki Vrh	8	8	-	-	-	-	8	8	-
Lokavec	10	10	-	7	7	-	3	3	-
Lormanje	1	-	1	2	2	-	-1	-2	1

9. Selitveno gibanje prebivalstva med naselji Slovenije, Slovenija, 1998¹⁾ (nadaljevanje)

OBČINA Naselje	Priseljeni			Odseljeni			Selitveni prirast		
	skupaj	iz drugega naselja Slovenije	iz tujine	skupaj	v drugo naselje Slovenije	v tujino	skupaj	med naselji Slovenije	s tujino
Malna	9	9	-	2	2	-	7	7	-
Močna	11	11	-	6	6	-	5	5	-
Nadbišec	8	8	-	-	-	-	8	8	-
Negovski Vrh	7	5	2	2	2	-	5	3	2
Obrat	5	5	-	4	4	-	1	1	-
Osek	13	13	-	9	9	-	4	4	-
Peščeni Vrh	-	-	-	3	3	-	-3	-3	-
Radehova	1	1	-	6	6	-	-5	-5	-
Rogoznica	1	1	-	4	4	-	-3	-3	-
Rožengrunt	1	1	-	-	-	-	1	1	-
Selce	9	9	-	4	4	-	5	5	-
Smolinci	-	-	-	7	7	-	-7	-7	-
Spodnja Bačkova	5	5	-	-	-	-	5	5	-
Spodnja Ročica	1	1	-	2	1	1	-1	0	-1
Spodnja Voličina	12	12	-	18	18	-	-6	-6	-
Spodnje Partinje	1	-	1	1	1	-	0	-1	1
Spodnji Gasteraj	14	14	-	5	5	-	9	9	-
Spodnji Porčič	3	3	-	-	-	-	3	3	-
Spodnji Žerjavci	4	4	-	3	3	-	1	1	-
Stanetinci	8	8	-	6	6	-	2	2	-
Straže	1	1	-	3	3	-	-2	-2	-
Sv. Trojica v Slov. goricah	13	13	-	14	14	-	-1	-1	-
Sv. Ana v Slov. goricah	5	5	-	4	4	-	1	1	-
Sv. Trije Kralji v Slov. Goricah	2	2	-	-	-	-	2	2	-
Šetarova	3	3	-	-	-	-	3	3	-
Štajngrova	-	-	-	2	2	-	-2	-2	-
Trotkova	4	4	-	3	3	-	1	1	-
Trstenik	2	2	-	3	3	-	-1	-1	-
Vanetina	5	5	-	-	-	-	5	5	-
Varda	5	5	-	-	-	-	5	5	-
Vinička vas	6	6	-	1	1	-	5	5	-
Zamarkova	2	2	-	2	2	-	0	0	-
Zavrh	17	17	-	3	3	-	14	14	-
Zgornja Bačkova	-	-	-	2	2	-	-2	-2	-
Zgornja Ročica	-	-	-	1	1	-	-1	-1	-
Zgornja Senarska	-	-	-	4	4	-	-4	-4	-
Zgornja Ščavnica	3	3	-	12	12	-	-9	-9	-
Zgornja Voličina	8	8	-	9	9	-	-1	-1	-
Zgornje Partinje	5	4	1	18	18	-	-13	-14	1
Zgornje Verjane	2	2	-	1	1	-	1	1	-
Zgornji Gasteraj	2	2	-	7	7	-	-5	-5	-
Zgornji Porčič	4	4	-	14	13	1	-10	-9	-1
Zgornji Žerjavci	3	3	-	5	4	1	-2	-1	-1
Ženjak	1	1	-	1	1	-	0	0	-
Žice	12	12	-	5	5	-	7	7	-
Žitence	2	1	1	4	4	-	-2	-3	1
Župetinci	1	1	-	2	2	-	-1	-1	-
LENDAVA - LENDVA	194	174	20	196	191	5	-2	-17	15
Banuta - Banuta	1	1	-	4	4	-	-3	-3	-
Benica	8	8	-	-	-	-	8	8	-
Čentiba - Csente	10	9	1	18	17	1	-8	-8	0
Dobrovnik - Dobronak	2	2	-	7	6	1	-5	-4	-1
Dolga vas - Hosszufalu	6	5	1	12	12	-	-6	-7	1
Dolgovaške Gorice - Hosszufaluhegy	4	3	1	1	1	-	3	2	1
Dolina pri Lendavi - Volgyifalu	2	2	-	2	2	-	0	0	-

9. Selitveno gibanje prebivalstva med naselji Slovenije, Slovenija, 1998¹⁾ (nadaljevanje)

OBČINA Naselje	Priseljeni			Odseljeni			Selitveni prirast		
	skupaj	iz drugega naselja Slovenije	iz tujine	skupaj	v drugo naselje Slovenije	v tujino	skupaj	med naselji Slovenije	s tujino
Dolnji Lakoš - Alsolakos	3	3	-	5	5	-	-2	-2	-
Gaberje - Gyertyanos	4	4	-	4	4	-	0	0	-
Genterovci - Gonterhaza	3	3	-	4	4	-	-1	-1	-
Gornji lakoš - Felsolakos	6	5	1	9	9	-	-3	-4	1
Hotiza	2	2	-	9	9	-	-7	-7	-
Kamovci - Kamahaza	2	1	1	5	4	1	-3	-3	0
Kapca - Kapca	6	6	-	6	6	-	0	0	-
Kot	2	2	-	2	1	1	0	1	-1
Lendava - Lendva	63	53	10	72	72	-	-9	-19	10
Lendavske gorice - Lendvahegy	20	20	-	8	8	-	12	12	-
Mostje - Hidveg	10	10	-	6	6	-	4	4	-
Petišovci - Peteshaza	23	22	1	8	8	-	15	14	1
Pince - Pince	2	1	1	1	-	1	1	1	0
Pince-Marof - Pince major	1	1	-	-	-	-	1	1	-
Radmožanci - Radamos	1	1	-	4	4	-	-3	-3	-
Strehovci	1	1	-	-	-	-	1	1	-
Trimlini - Harmasmalom	12	9	3	6	6	-	6	3	3
Žitkovci - Zsitkoc	-	-	-	3	3	-	-3	-3	-
LITIJA	399	394	5	286	280	6	113	114	-1
Boltija	1	1	-	-	-	-	1	1	-
Borovak pri Polšniku	2	2	-	-	-	-	2	2	-
Breg pri Litiji	1	1	-	4	4	-	-3	-3	-
Brezovo	2	2	-	-	-	-	2	2	-
Bukovica pri Litiji	-	-	-	2	2	-	-2	-2	-
Cerovica	6	6	-	1	1	-	5	5	-
Čeplje	2	2	-	-	-	-	2	2	-
Črni Potok	16	16	-	2	2	-	14	14	-
Dobovica	1	1	-	1	1	-	0	0	-
Dolgo Brdo	-	-	-	2	2	-	-2	-2	-
Dragovšek	-	-	-	1	1	-	-1	-1	-
Gabrovka	7	7	-	4	4	-	3	3	-
Gabrska Gora	1	1	-	-	-	-	1	1	-
Gobnik	-	-	-	2	2	-	-2	-2	-
Golišče	4	4	-	2	2	-	2	2	-
Zgornji Log	1	1	-	-	-	-	1	1	-
Gozd-Reka	5	5	-	7	7	-	-2	-2	-
Gradišče pri Litiji	4	4	-	-	-	-	4	4	-
Gradišče-K. o. Grad.in Polj.	-	-	-	2	2	-	-2	-2	-
Gradiške Laze	1	1	-	-	-	-	1	1	-
Jastrebnik	1	1	-	-	-	-	1	1	-
Javorje	-	-	-	1	1	-	-1	-1	-
Javorje pri Gabrovki	-	-	-	2	2	-	-2	-2	-
Jesenje	2	2	-	-	-	-	2	2	-
Jevnica	9	9	-	1	1	-	8	8	-
Kamni Vrh	2	2	-	-	-	-	2	2	-
Kostanjevica	1	1	-	2	2	-	-1	-1	-
Kresnice	12	12	-	10	10	-	2	2	-
Kresniške Poljane	7	7	-	1	1	-	6	6	-
Kresniški Vrh	-	-	-	2	2	-	-2	-2	-
Laze pri Gobniku	3	3	-	-	-	-	3	3	-
Laze pri Vačah	1	1	-	-	-	-	1	1	-
Leskovic pri Šmartem	2	2	-	-	-	-	2	2	-
Litija	122	119	3	140	136	4	-18	-17	-1
Lupinica	9	9	-	-	-	-	9	9	-
Mala Goba	2	2	-	-	-	-	2	2	-

9. Selitveno gibanje prebivalstva med naselji Slovenije, Slovenija, 1998¹⁾ (nadaljevanje)

OBČINA Naselje	Priseljeni			Odseljeni			Selitveni prirast		
	skupaj	iz drugega naselja Slovenije	iz tujine	skupaj	v drugo naselje Slovenije	v tujino	skupaj	med naselji Slovenije	s tujino
Maia Kostrevnica	4	4	-	1	1	-	3	3	-
Mala sela	2	2	-	-	-	-	2	2	-
Mamolj	4	2	2	-	-	-	4	2	2
Mihelca	1	1	-	-	-	-	1	1	-
Mišji Dol	1	1	-	-	-	-	1	1	-
Moravče pri Gabrovki	2	2	-	-	-	-	2	2	-
Moravska Gora	7	7	-	4	4	-	3	3	-
Mulhe	2	2	-	1	1	-	1	1	-
Nova Gora	5	5	-	-	-	-	5	5	-
Obla Gorica	3	3	-	-	-	-	3	3	-
Pečice	-	-	-	1	1	-	-1	-1	-
Podbukovje pri Vačah	-	-	-	1	1	-	-1	-1	-
Podroje	5	5	-	3	3	-	2	2	-
Polšnik	-	-	-	1	1	-	-1	-1	-
Ponoviče	3	3	-	4	4	-	-1	-1	-
Potok pri Vačah	-	-	-	1	1	-	-1	-1	-
Preska nad Kostrevnico	-	-	-	1	-	1	-1	-	-1
Preženske Njive	1	1	-	-	-	-	1	1	-
Račica	-	-	-	2	2	-	-2	-2	-
Radgonica	1	1	-	-	-	-	1	1	-
Ribče	10	10	-	2	2	-	8	8	-
Riharjevec	-	-	-	2	2	-	-2	-2	-
Ržišče	1	1	-	-	-	-	1	1	-
Sava	7	7	-	3	3	-	4	4	-
Selce	1	1	-	-	-	-	1	1	-
Seišek	-	-	-	1	1	-	-1	-1	-
Slivna	2	2	-	-	-	-	2	2	-
Spodnje Jelenje	2	2	-	1	1	-	1	1	-
Spodnji Hotič	4	4	-	2	2	-	2	2	-
Spodnji Log	2	2	-	-	-	-	2	2	-
Stara Gora pri Vel. Gabru	2	2	-	-	-	-	2	2	-
Stranski Vrh	2	2	-	-	-	-	2	2	-
Strmec	1	1	-	-	-	-	1	1	-
Šmartno pri Litiji	35	35	-	20	20	-	15	15	-
Tenetiše	8	8	-	-	-	-	8	8	-
Tepe	8	8	-	3	3	-	5	5	-
Tihaboj	-	-	-	2	2	-	-2	-2	-
Tlaka	-	-	-	1	1	-	-1	-1	-
Vače	12	12	-	4	4	-	8	8	-
Velika Goba	-	-	-	1	1	-	-1	-1	-
Velika Kostrevnica	-	-	-	4	4	-	-4	-4	-
Velika Preska	1	1	-	-	-	-	1	1	-
Velika Štanga	-	-	-	2	2	-	-2	-2	-
Veliki Vrh pri Litiji	3	3	-	3	3	-	0	0	-
Vernek	3	3	-	-	-	-	3	3	-
Vinji Vrh	1	1	-	-	-	-	1	1	-
Vintarjevec	5	5	-	-	-	-	5	5	-
Volčja Jama	1	1	-	4	4	-	-3	-3	-
Vrata	3	3	-	-	-	-	3	3	-
Zagozd	-	-	-	1	-	1	-1	-	-1
Zagrič	1	1	-	-	-	-	1	1	-
Zapodje	-	-	-	2	2	-	-2	-2	-
Zavrh	1	1	-	-	-	-	1	1	-
Zavrstnik	1	1	-	14	14	-	-13	-13	-
Zglavnica	-	-	-	1	1	-	-1	-1	-
Zgornja Jablanica	4	4	-	-	-	-	4	4	-

9. Selitveno gibanje prebivalstva med naselji Slovenije, Slovenija, 1998¹⁾ (nadaljevanje)

OBČINA Naselje	Priseljeni			Odseljeni			Selitveni prirast		
	skupaj	iz drugega naselja Slovenije	iz tujine	skupaj	v drugo naselje Slovenije	v tujino	skupaj	med naselji Slovenije	s tujino
Zgornja Jevnica	1	1	-	-	-	-	1	1	-
Zgornji Hotič	3	3	-	2	2	-	1	1	-
Tolsti Vrh	1	1	-	-	-	-	1	1	-
Dvor	1	1	-	-	-	-	1	1	-
Magolnik	1	1	-	-	-	-	1	1	-
Pogonik	2	2	-	-	-	-	2	2	-
Bistrica	-	-	-	2	2	-	-2	-2	-
Jelenska Reber	1	1	-	-	-	-	1	1	-
LJUBLJANA	2101	1970	131	3974	3895	79	-1873	-1925	52
Besnica	8	8	-	1	1	-	7	7	-
Brezje pri Lipoglavu	5	5	-	-	-	-	5	5	-
Češnjica	1	1	-	-	-	-	1	1	-
Črna vas	33	33	-	3	3	-	30	30	-
Dolgo Brdo	-	-	-	1	1	-	-1	-1	-
Dvor	-	-	-	2	2	-	-2	-2	-
Gabrje pri Jančah	8	8	-	-	-	-	8	8	-
Javor	6	6	-	1	1	-	5	5	-
Lipe	4	4	-	-	-	-	4	4	-
Ljubljana	1876	1746	130	3887	3809	78	-2011	-2063	52
Mali Lipoglav	11	11	-	1	1	-	10	10	-
Mali Vrh pri Prežganju	3	3	-	-	-	-	3	3	-
Malo Trebeljevo	3	3	-	-	-	-	3	3	-
Medno	6	6	-	4	4	-	2	2	-
Pance	1	1	-	-	-	-	1	1	-
Podgrad	3	3	-	1	1	-	2	2	-
Podlipoglav	5	5	-	3	3	-	2	2	-
Podmolnik	8	8	-	6	6	-	2	2	-
Prežganje	14	14	-	4	4	-	10	10	-
Rašica	1	1	-	3	3	-	-2	-2	-
Sadinja vas	7	7	-	4	4	-	3	3	-
Spodnje Gameljne	23	23	-	11	10	1	12	13	-1
Srednje Gameljne	14	13	1	13	13	-	1	0	1
Stanežiče	10	10	-	17	17	-	-7	-7	-
Šentpavel	13	13	-	-	-	-	13	13	-
Tuji Grm	3	3	-	-	-	-	3	3	-
Veliki Lipoglav	1	1	-	-	-	-	1	1	-
Veliko Trebeljevo	1	1	-	1	1	-	0	0	-
Vnajnarje	1	1	-	2	2	-	-1	-1	-
Volavlje	7	7	-	3	3	-	4	4	-
Zagradišče	4	4	-	-	-	-	4	4	-
Zgornja Besnica	5	5	-	-	-	-	5	5	-
Zgornje Gameljne	16	16	-	6	6	-	10	10	-
LJUBNO	38	38	-	45	44	1	-7	-6	-1
Juvanje	5	5	-	2	2	-	3	3	-
Ljubno ob Savinji	12	12	-	15	15	-	-3	-3	-
Meliše	4	4	-	3	3	-	1	1	-
Okonina	1	1	-	-	-	-	1	1	-
Planina	3	3	-	2	2	-	1	1	-
Radmirje	12	12	-	10	10	-	2	2	-
Savina	1	1	-	6	5	1	-5	-4	-1
Ter	-	-	-	7	7	-	-7	-7	-

9. Selitveno gibanje prebivalstva med naselji Slovenije, Slovenija, 1998¹⁾ (nadaljevanje)

OBČINA Naselje	Priseljeni			Odseljeni			Selitveni prirast		
	skupaj	iz drugega naselja Slovenije	iz tujine	skupaj	v drugo naselje Slovenije	v tujino	skupaj	med naselji Slovenije	s tujino
LJUTOMER	343	331	12	331	314	17	12	17	-5
Babinci	9	8	1	-	-	-	9	8	1
Banovci	1	1	-	3	3	-	-2	-2	-
Berkovci	2	2	-	2	2	-	0	0	-
Bodislavci	7	7	-	6	6	-	1	1	-
Boreci	3	3	-	6	6	-	-3	-3	-
Branoslavci	6	6	-	1	1	-	5	5	-
Bučočovci	2	2	-	3	3	-	-1	-1	-
Bučkovci	7	7	-	10	10	-	-3	-3	-
Bunčani	4	4	-	5	5	-	-1	-1	-
Cezanjevci	4	3	1	4	4	-	0	-1	1
Cven	15	14	1	12	12	-	3	2	1
Desnjak	5	5	-	1	1	-	4	4	-
Drakovci	1	1	-	5	5	-	-4	-4	-
Gajševci	-	-	-	1	1	-	-1	-1	-
Gibina	6	5	1	3	3	-	3	2	1
Globoka	1	1	-	5	5	-	-4	-4	-
Godemarci	4	4	-	1	1	-	3	3	-
Grabe pri Ljutomeru	1	1	-	-	-	-	1	1	-
Gresovščak	1	1	-	4	4	-	-3	-3	-
Grlava	3	3	-	1	1	-	2	2	-
Iljaševci	3	3	-	3	2	1	0	1	-1
Ilovci	2	2	-	2	2	-	0	0	-
Jeruzalem	-	-	-	4	4	-	-4	-4	-
Ključarovci pri Ljutomeru	5	5	-	7	7	-	-2	-2	-
Kokoriči	2	2	-	3	3	-	-1	-1	-
Kopriva	3	2	1	3	2	1	0	0	0
Krapje	1	1	-	3	1	2	-2	0	-2
Krištanci	1	1	-	3	3	-	-2	-2	-
Križevci pri Ljutomeru	12	12	-	17	17	-	-5	-5	-
Kuršinci	-	-	-	1	1	-	-1	-1	-
Ljutomer	67	66	1	83	81	2	-16	-15	-1
Logarovci	7	7	-	8	8	-	-1	-1	-
Lukavci	4	4	-	4	4	-	0	0	-
Mala Nedelja	11	11	-	12	6	6	-1	5	-6
Mekotnjak	4	4	-	-	-	-	4	4	-
Moravci v Slov.goricah	7	6	1	4	4	-	3	2	1
Mota	6	6	-	2	2	-	4	4	-
Noršinci pri Ljutomeru	9	9	-	9	9	-	0	0	-
Nunska Graba	6	5	1	1	1	-	5	4	1
Plešivica	1	1	-	1	-	1	0	1	-1
Podgradje	10	10	-	12	12	-	-2	-2	-
Precetinci	2	2	-	-	-	-	2	2	-
Presika	-	-	-	2	2	-	-2	-2	-
Pristava	8	8	-	1	1	-	7	7	-
Radomerje	2	2	-	-	-	-	2	2	-
Radomersčak	5	5	-	2	2	-	3	3	-
Radoslavci	3	3	-	4	4	-	-1	-1	-
Razkrižje	7	7	-	7	7	-	0	0	-
Rinčetova Graba	3	3	-	1	1	-	2	2	-
Slamnjak	3	3	-	7	7	-	-4	-4	-
Spodnji Kamenščak	6	6	-	6	6	-	0	0	-
Stara Cesta	3	3	-	2	2	-	1	1	-
Stara Nova vas	6	6	-	3	3	-	3	3	-
Stročja vas	1	1	-	6	6	-	-5	-5	-
Šafarsko	8	8	-	1	1	-	7	7	-
Šalinci	1	1	-	2	2	-	-1	-1	-

9. Selitveno gibanje prebivalstva med naselji Slovenije, Slovenija, 1998¹⁾ (nadaljevanje)

OBČINA Naselje	Priseljeni			Odseljeni			Selitveni prirast		
	skupaj	iz drugega naselja Slovenije	iz tujine	skupaj	v drugo naselje Slovenije	v tujino	skupaj	med naselji Slovenije	s tujino
Šprinc	3	2	1	-	-	-	3	2	1
Veržej	21	20	1	14	13	1	7	7	0
Veščica	5	3	2	13	11	2	-8	-8	0
Vogričevci	5	5	-	1	1	-	4	4	-
Vučja vas	5	5	-	-	-	-	5	5	-
Zasadi	1	1	-	1	-	1	0	1	-1
Železne Dveri	2	2	-	3	3	-	-1	-1	-
LOGATEC	251	247	4	122	119	3	129	128	1
Grčarevec	13	13	-	1	1	-	12	12	-
Hleviše	1	1	-	-	-	-	1	1	-
Hotedršica	17	17	-	3	3	-	14	14	-
Jakovica	-	-	-	1	1	-	-1	-1	-
Kalce	18	18	-	3	3	-	15	15	-
Lavrovec	1	1	-	-	-	-	1	1	-
Laze	10	10	-	6	6	-	4	4	-
Logatec	156	153	3	90	87	3	66	66	0
Medvedje Brdo	1	-	1	-	-	-	1	-	1
Novi Svet	3	3	-	4	4	-	-1	-1	-
Petkovec	5	5	-	5	5	-	0	0	-
Ravnik pri Hotedršici	1	1	-	5	5	-	-4	-4	-
Rovtarske Žibrše	-	-	-	1	1	-	-1	-1	-
Rovte	18	18	-	3	3	-	15	15	-
Žibrše	7	7	-	-	-	-	7	7	-
LOŠKA DOLINA	95	89	6	70	68	2	25	21	4
Andrejčje	1	1	-	1	1	-	0	0	-
Babno Polje	8	3	5	2	2	-	6	1	5
Dane	4	4	-	-	-	-	4	4	-
Hiteno	-	-	-	1	1	-	-1	-1	-
Hribarjevo	4	4	-	-	-	-	4	4	-
Hudi Vrh	2	2	-	-	-	-	2	2	-
Iga vas	9	9	-	-	-	-	9	9	-
Klance	2	2	-	1	1	-	1	1	-
Kozarišče	3	3	-	2	2	-	1	1	-
Lož	9	9	-	6	6	-	3	3	-
Markovec	6	6	-	2	2	-	4	4	-
Metulje	-	-	-	2	2	-	-2	-2	-
Nadlesk	1	1	-	2	2	-	-1	-1	-
Nova vas	8	8	-	11	11	-	-3	-3	-
Podcerkev	-	-	-	1	1	-	-1	-1	-
Podgora pri Ložu	5	5	-	4	4	-	1	1	-
Podlož	-	-	-	1	1	-	-1	-1	-
Pudob	-	-	-	2	2	-	-2	-2	-
Radlek	2	2	-	-	-	-	2	2	-
Ravnik	1	1	-	-	-	-	1	1	-
Stari trg pri Ložu	12	12	-	22	22	-	-10	-10	-
Strmca	3	3	-	-	-	-	3	3	-
Šmarata	-	-	-	6	6	-	-6	-6	-
Topol	1	1	-	-	-	-	1	1	-
Uliaka	1	1	-	-	-	-	1	1	-
Velike Bloke	3	3	-	-	-	-	3	3	-
Viševsek	3	2	1	1	1	-	2	1	1
Volčje	1	1	-	-	-	-	1	1	-
Vrhnik pri Ložu	5	5	-	-	-	-	5	5	-
Zales	-	-	-	2	-	2	-2	-	-2
Zavrh	1	1	-	1	1	-	0	0	-

9. Selitveno gibanje prebivalstva med naselji Slovenije, Slovenija, 1998¹⁾ (nadaljevanje)

OBČINA Naselje	Priseljeni			Odseljeni			Selitveni prirast		
	skupaj	iz drugega naselja Slovenije	iz tujine	skupaj	v drugo naselje Slovenije	v tujino	skupaj	med naselji Slovenije	s tujino
LOŠKI POTOK	19	15	4	17	16	1	2	-1	3
Črni Potok pri Dragi	1	-	1	2	2	-	-1	-2	1
Draga	1	1	-	-	-	-	1	1	-
Hrib-Loški Potok	4	4	-	2	2	-	2	2	-
Lazec	1	-	1	1	1	-	0	-1	1
Mali Log	1	1	-	1	1	-	0	0	-
Novi Kot	1	-	1	-	-	-	1	-	1
Podplanina	-	-	-	1	-	1	-1	-	-1
Podpreska	1	-	1	-	-	-	1	-	1
Pungert	1	1	-	1	1	-	0	0	-
Retje	4	4	-	1	1	-	3	3	-
Šegova vas	-	-	-	4	4	-	-4	-4	-
Travnik	4	4	-	4	4	-	0	0	-
LUČE	34	33	1	45	44	1	-11	-11	0
Konjski Vrh	1	1	-	5	5	-	-4	-4	-
Krnica	7	7	-	12	11	1	-5	-4	-1
Logarska Dolina	2	2	-	-	-	-	2	2	-
Luče	9	9	-	8	8	-	1	1	-
Podolševa	-	-	-	1	1	-	-1	-1	-
Podveža	3	3	-	4	4	-	-1	-1	-
Podvolovjek	1	1	-	6	6	-	-5	-5	-
Raduha	4	4	-	4	4	-	0	0	-
Robanov Kot	3	3	-	-	-	-	3	3	-
Solčava	4	3	1	2	2	-	2	1	1
Strmec	-	-	-	3	3	-	-3	-3	-
LUKOVICA	84	83	1	57	55	2	27	28	-1
Blagovica	1	1	-	4	4	-	-3	-3	-
Čeplje	4	4	-	2	2	-	2	2	-
Gorenje	5	5	-	-	-	-	5	5	-
Gradišče pri Lukovici	-	-	-	1	1	-	-1	-1	-
Hribi	1	1	-	-	-	-	1	1	-
Imovica	12	12	-	-	-	-	12	12	-
Javorje pri Blagovici	-	-	-	5	5	-	-5	-5	-
Jelša	2	2	-	-	-	-	2	2	-
Kompolje	-	-	-	1	1	-	-1	-1	-
Koreno	3	3	-	-	-	-	3	3	-
Korpe	-	-	-	1	1	-	-1	-1	-
Krajno Brdo	2	2	-	1	1	-	1	1	-
Krašnja	7	7	-	4	4	-	3	3	-
Lukovica pri Domžalah	8	7	1	4	3	1	4	4	0
Mali Jelnik	4	4	-	-	-	-	4	4	-
Podgora pri Zlatem Polju	1	1	-	-	-	-	1	1	-
Podsmrečje	-	-	-	5	5	-	-5	-5	-
Preserje pri Lukovici	3	3	-	2	2	-	1	1	-
Prevoje	-	-	-	2	2	-	-2	-2	-
Prevoje pri Šentvidu	17	17	-	7	7	-	10	10	-
Rafoiče	3	3	-	2	2	-	1	1	-
Spodnje Koseze	-	-	-	3	3	-	-3	-3	-
Spodnje Loke	-	-	-	2	2	-	-2	-2	-

9. Selitveno gibanje prebivalstva med naselji Slovenije, Slovenija, 1998¹⁾ (nadaljevanje)

OBČINA Naselje	Priseljeni			Odseljeni			Selitveni prirast		
	skupaj	iz drugega naselja Slovenije	iz tujine	skupaj	v drugo naselje Slovenije	v tujino	skupaj	med naselji Slovenije	s tujino
Spodnje Prapreče	1	1	-	-	-	-	1	1	-
Spodnji Petelinjek	2	2	-	-	-	-	2	2	-
Šentvid pri Lukovici	-	-	-	1	-	1	-1	-	-1
Trnjava	2	2	-	6	6	-	-4	-4	-
Trojane	1	1	-	1	1	-	0	0	-
Videm pri Lukovici	3	3	-	-	-	-	3	3	-
Vošče	-	-	-	2	2	-	-2	-2	-
Vranke	1	1	-	-	-	-	1	1	-
Zavrh pri Trojanah	1	1	-	-	-	-	1	1	-
Zgornje Prapreče	-	-	-	1	1	-	-1	-1	-
MAJŠPERK	76	72	4	74	73	1	2	-1	3
Breg	1	1	-	6	6	-	-5	-5	-
Čermožiše	5	5	-	5	5	-	0	0	-
Dobrina	6	6	-	1	1	-	5	5	-
Doklece	3	3	-	-	-	-	3	3	-
Grdina	2	2	-	7	7	-	-5	-5	-
Janški Vrh	-	-	-	3	3	-	-3	-3	-
Kočice	5	5	-	6	6	-	-1	-1	-
Kupčinji Vrh	2	2	-	3	3	-	-1	-1	-
Majšperk	17	17	-	15	15	-	2	2	-
Medvedce	3	3	-	2	2	-	1	1	-
Nadole	1	1	-	2	2	-	-1	-1	-
Naraplje	-	-	-	2	2	-	-2	-2	-
Planjsko	4	4	-	1	1	-	3	3	-
Podložje	6	5	1	2	1	1	4	4	0
Preša	2	2	-	-	-	-	2	2	-
Ptujska Gora	5	3	2	3	3	-	2	0	2
Sestrže	4	4	-	5	5	-	-1	-1	-
Skrblje	-	-	-	1	1	-	-1	-1	-
Spodnja Sveča	1	1	-	-	-	-	1	1	-
Stanečka vas	3	3	-	2	2	-	1	1	-
Stogovci	3	2	1	2	2	-	1	0	1
Stoperce	1	1	-	2	2	-	-1	-1	-
Zgornja Sveča	2	2	-	1	1	-	1	1	-
Žetale	-	-	-	3	3	-	-3	-3	-
MARIBOR	1556	1495	61	2084	2037	47	-528	-542	14
Bohova	-	-	-	4	4	-	-4	-4	-
Brestrnica	28	28	-	26	25	1	2	3	-1
Celestrina	8	8	-	8	8	-	0	0	-
Čreta	8	8	-	7	7	-	1	1	-
Dobrovce	18	17	1	8	8	-	10	9	1
Dogoše	12	12	-	7	7	-	5	5	-
Dravski Dvor	19	18	1	2	2	-	17	16	1
Gaj nad Mariborom	6	6	-	2	2	-	4	4	-
Grušova	-	-	-	6	6	-	-6	-6	-
Hočko Pohorje	4	4	-	15	15	-	-11	-11	-
Hotinja vas	24	24	-	25	25	-	-1	-1	-
Hrastje	23	23	-	16	16	-	7	7	-
Hrenca	6	6	-	2	1	1	4	5	-1
Jelovec	16	16	-	5	5	-	11	11	-
Kamnica	72	72	-	27	27	-	45	45	-
Košaki	20	20	-	29	29	-	-9	-9	-
Laznica	-	-	-	2	2	-	-2	-2	-

9. Selitveno gibanje prebivalstva med naselji Slovenije, Slovenija, 1998¹⁾ (nadaljevanje)

OBČINA Naselje	Priseljeni			Odseljeni			Selitveni prirast		
	skupaj	iz drugega naselja Slovenije	iz tujine	skupaj	v drugo naselje Slovenije	v tujino	skupaj	med naselji Slovenije	s tujino
Limbuš	26	24	2	34	32	2	-8	-8	0
Malečnik	21	18	3	8	8	-	13	10	3
Maribor	752	706	46	1552	1514	38	-800	-808	8
Meljski Hrib	8	8	-	7	6	1	1	2	-1
Metava	7	7	-	-	-	-	7	7	-
Miklavž na Dravskem Polju	76	75	1	41	41	-	35	34	1
Nebova	9	9	-	-	-	-	9	9	-
Orehova vas	7	7	-	2	2	-	5	5	-
Pekel	-	-	-	1	1	-	-1	-1	-
Pekre	30	29	1	27	27	-	3	2	1
Pivola	19	19	-	12	11	1	7	8	-1
Počehova	12	12	-	2	2	-	10	10	-
Polana	1	1	-	2	2	-	-1	-1	-
Radizel	48	47	1	23	23	-	25	24	1
Razvanje	27	27	-	24	24	-	3	3	-
Ribniško selo	7	7	-	2	2	-	5	5	-
Rogoza	30	30	-	14	14	-	16	16	-
Rošpoh-del	21	20	1	13	13	-	8	7	1
Ruperče	2	2	-	3	3	-	-1	-1	-
Skoke	11	11	-	16	15	1	-5	-4	-1
Slivnica pri Mariboru	13	13	-	9	9	-	4	4	-
Slivniško Pohorje	1	1	-	1	1	-	0	0	-
Spodnje Hoče	34	34	-	34	33	1	0	1	-1
Srednje	17	17	-	1	1	-	16	16	-
Šober	7	7	-	5	5	-	2	2	-
Trčova	43	41	2	20	20	-	23	21	2
Vinarje	3	3	-	2	1	1	1	2	-1
Vodole	2	2	-	5	5	-	-3	-3	-
Vrhov Dol	2	2	-	2	2	-	0	0	-
Za Kalvarijo	3	3	-	-	-	-	3	3	-
Zgornje Hoče	17	16	1	14	14	-	3	2	1
Zgornji Stemen-del	-	-	-	2	2	-	-2	-2	-
Zrkovci	36	35	1	15	15	-	21	20	1
MEDVODE	385	382	3	282	278	4	103	104	-1
Belo	3	3	-	1	1	-	2	2	-
Dol	1	1	-	-	-	-	1	1	-
Dragočajna	-	-	-	7	7	-	-7	-7	-
Golo Brdo	13	13	-	3	3	-	10	10	-
Goričane	25	24	1	14	14	-	11	10	1
Hraše	3	3	-	6	6	-	-3	-3	-
Ladja	2	2	-	5	5	-	-3	-3	-
Medvode	167	167	-	141	140	1	26	27	-1
Rakovnik	7	7	-	3	2	1	4	5	-1
Seničica	4	4	-	1	1	-	3	3	-
Smlednik	9	9	-	7	5	2	2	4	-2
Sora	3	3	-	2	2	-	1	1	-
Spodnja Senica	-	-	-	2	2	-	-2	-2	-
Spodnje Pirniče	21	20	1	13	13	-	8	7	1
Studenčice	2	2	-	-	-	-	2	2	-
Tehovec	1	1	-	-	-	-	1	1	-
Topol pri Medvodah	1	1	-	6	6	-	-5	-5	-
Trnovec	7	7	-	1	1	-	6	6	-
Valburga	10	10	-	4	4	-	6	6	-
Vaše	8	8	-	5	5	-	3	3	-

9. Selitveno gibanje prebivalstva med naselji Slovenije, Slovenija, 1998¹⁾ (nadaljevanje)

OBČINA Naselje	Priseljeni			Odseljeni			Selitveni prirast		
	skupaj	iz drugega naselja Slovenije	iz tujine	skupaj	v drugo naselje Slovenije	v tujino	skupaj	med naselji Slovenije	s tujino
Verje	1	1	-	13	13	-	-12	-12	-
Vikrče	3	3	-	7	7	-	-4	-4	-
Zavrh pod Šmarno goro	9	9	-	-	-	-	9	9	-
Zbilje	27	26	1	9	9	-	18	17	1
Zgornja Senica	3	3	-	8	8	-	-5	-5	-
Zgornje Pirniče	49	49	-	10	10	-	39	39	-
Žlebe	6	6	-	14	14	-	-8	-8	-
MENGEŠ	120	120	-	143	136	7	-23	-16	-7
Dobeno	7	7	-	-	-	-	7	7	-
Loka pri Mengšu	15	15	-	15	15	-	0	0	-
Mengeš	97	97	-	128	121	7	-31	-24	-7
Topole	1	1	-	-	-	-	1	1	-
METLIKA	127	112	15	95	93	2	32	19	13
Bereča vas	4	4	-	2	2	-	2	2	-
Bojanja vas	2	2	-	-	-	-	2	2	-
Božakovo	1	1	-	-	-	-	1	1	-
Brezovica pri Metliki	2	2	-	4	4	-	-2	-2	-
Bušinja vas	2	2	-	2	2	-	0	0	-
Čurile	1	-	1	-	-	-	1	-	1
Dole	2	1	1	-	-	-	2	1	1
Dolnja Lokvica	2	1	1	2	2	-	0	-1	1
Dolnje Dobravice	1	1	-	2	2	-	-1	-1	-
Dolnji Suhor pri Metliki	3	3	-	4	4	-	-1	-1	-
Drage	1	1	-	1	1	-	0	0	-
Drašiči	1	1	-	3	3	-	-2	-2	-
Geršiči	1	1	-	-	-	-	1	1	-
Gornja Lokvica	5	5	-	1	1	-	4	4	-
Gornji Suhor pri Metliki	6	6	-	1	1	-	5	5	-
Grabrovec	3	3	-	1	-	1	2	3	-1
Gradac	6	6	-	2	2	-	4	4	-
Grm pri Podzemlju	1	1	-	-	-	-	1	1	-
Hrast pri Jugorju	9	9	-	-	-	-	9	9	-
Kamenica	-	-	-	1	1	-	-1	-1	-
Kapljišče	-	-	-	1	1	-	-1	-1	-
Kloster	-	-	-	2	2	-	-2	-2	-
Krasinec	6	4	2	-	-	-	6	4	2
Krivoglavice	1	1	-	-	-	-	1	1	-
Križevska vas	5	4	1	4	4	-	1	0	1
Mačkovec pri Suhorju	1	1	-	-	-	-	1	1	-
Metlika	35	28	7	45	44	1	-10	-16	6
Mlake	-	-	-	1	1	-	-1	-1	-
Podzemelj	1	1	-	1	1	-	0	0	-
Primostek	2	2	-	1	1	-	1	1	-
Radovica	3	3	-	-	-	-	3	3	-
Radoviči	7	7	-	-	-	-	7	7	-
Ravnace	-	-	-	1	1	-	-1	-1	-
Rosalnice	6	6	-	4	4	-	2	2	-
Siamna vas	4	3	1	1	1	-	3	2	1
Svržaki	-	-	-	1	1	-	-1	-1	-
Škemljevec	3	2	1	2	2	-	1	0	1
Želebej	-	-	-	5	5	-	-5	-5	-

9. Selitveno gibanje prebivalstva med naselji Slovenije, Slovenija, 1998¹⁾ (nadaljevanje)

OBČINA Naselje	Priseljeni			Odseljeni			Selitveni prirast		
	skupaj	iz drugega naselja Slovenije	iz tujine	skupaj	v drugo naselje Slovenije	v tujino	skupaj	med naselji Slovenije	s tujino
MEŽICA	60	60	-	52	50	2	8	10	-2
Breg	1	1	-	3	3	-	-2	-2	-
Lom	1	1	-	-	-	-	1	1	-
Mežica	48	48	-	49	47	2	-1	1	-2
Onkraj Meže	5	5	-	-	-	-	5	5	-
Plat	4	4	-	-	-	-	4	4	-
Podkraj pri Mežici	1	1	-	-	-	-	1	1	-
MIREN-KOSTANJEVICA	67	66	1	47	46	1	20	20	0
Bilje	18	18	-	15	15	-	3	3	-
Kostanjevica na Krasu	6	6	-	2	2	-	4	4	-
Lipa	5	5	-	-	-	-	5	5	-
Lokvica	3	3	-	1	1	-	2	2	-
Miren	22	21	1	17	17	-	5	4	1
Novelo	1	1	-	1	1	-	0	0	-
Opatje selo	2	2	-	4	4	-	-2	-2	-
Orehovlje	6	6	-	3	3	-	3	3	-
Sela na Krasu	2	2	-	3	3	-	-1	-1	-
Vojščica	2	2	-	1	-	1	1	2	-1
MISLINJA	70	70	-	54	52	2	16	18	-2
Dovže	-	-	-	5	5	-	-5	-5	-
Gornji Dolič	19	19	-	6	6	-	13	13	-
Kozjak	2	2	-	6	6	-	-4	-4	-
Mala Mislinja	3	3	-	4	3	1	-1	0	-1
Mislinja	30	30	-	19	18	1	11	12	-1
Razborca	2	2	-	1	1	-	1	1	-
Srednji Dolič	5	5	-	5	5	-	0	0	-
Šentilj pod Turjakom	4	4	-	8	8	-	-4	-4	-
Tolsti Vrh pri Mislinji	3	3	-	-	-	-	3	3	-
Završe	2	2	-	-	-	-	2	2	-
MORAVČE	92	91	1	61	59	2	31	32	-1
Češnjice pri Moravčah	3	3	-	2	2	-	1	1	-
Dole pri Krašcah	-	-	-	1	1	-	-1	-1	-
Drtija	3	2	1	3	3	-	0	-1	1
Gabrje pod Limbarsko Goro	-	-	-	1	1	-	-1	-1	-
Gora pri Pečah	3	3	-	-	-	-	3	3	-
Gorica	5	5	-	7	7	-	-2	-2	-
Goričica pri Moravčah	1	1	-	-	-	-	1	1	-
Hrastnik	4	4	-	-	-	-	4	4	-
Hrib nad Ribčami	1	1	-	-	-	-	1	1	-
Imenje	5	5	-	1	1	-	4	4	-
Kokošnje	3	3	-	-	-	-	3	3	-
Krašce	2	2	-	2	2	-	0	0	-
Limbarska Gora	2	2	-	2	2	-	0	0	-
Moravče	14	14	-	20	20	-	-6	-6	-
Negastrn	1	1	-	5	5	-	-4	-4	-
Peče	2	2	-	1	1	-	1	1	-
Podgorica pri Pečah	1	1	-	-	-	-	1	1	-
Podstran	1	1	-	-	-	-	1	1	-
Pogled	4	4	-	-	-	-	4	4	-
Pretrž	-	-	-	1	1	-	-1	-1	-
Prikrnica	3	3	-	-	-	-	3	3	-

9. Selitveno gibanje prebivalstva med naselji Slovenije, Slovenija, 1998¹⁾ (nadaljevanje)

OBČINA Naselje	Priseljeni			Odseljeni			Selitveni prirast		
	skupaj	iz drugega naselja Slovenije	iz tujine	skupaj	v drugo naselje Slovenije	v tujino	skupaj	med naselji Slovenije	s tujino
Selo pri Moravčah	3	3	-	-	-	-	3	3	-
Soteska pri Moravčah	4	4	-	1	1	-	3	3	-
Spodnja Javoršica	-	-	-	1	1	-	-1	-1	-
Stegne	2	2	-	2	-	2	0	2	-2
Sveti Andrej	-	-	-	2	2	-	-2	-2	-
Velika vas	2	2	-	-	-	-	2	2	-
Vinje pri Moravčah	5	5	-	2	2	-	3	3	-
Vrhpolje pri Moravčah	8	8	-	2	2	-	6	6	-
Zalog pri Moravčah	2	2	-	2	2	-	0	0	-
Zgornja Dobrava	2	2	-	-	-	-	2	2	-
Zgornja Javoršica	1	1	-	-	-	-	1	1	-
Zgornje Koseze	-	-	-	3	3	-	-3	-3	-
Zgornji Prekar	5	5	-	-	-	-	5	5	-
MORAVSKE TOPLICE	125	124	1	70	62	8	55	62	-7
Andrejci	4	4	-	2	2	-	2	2	-
Bogojina	3	2	1	7	7	-	-4	-5	1
Bukovnica	-	-	-	3	3	-	-3	-3	-
Filovci	4	4	-	5	3	2	-1	1	-2
Fokovci	10	10	-	5	5	-	5	5	-
Ivanci	7	7	-	2	2	-	5	5	-
Ivanovci	4	4	-	3	3	-	1	1	-
Kančevci	2	2	-	-	-	-	2	2	-
Krnci	1	1	-	-	-	-	1	1	-
Lončarovci - Gerohaza	-	-	-	2	-	2	-2	-	-2
Lukačevci	6	6	-	4	4	-	2	2	-
Martjanci	2	2	-	5	4	1	-3	-2	-1
Moravske Toplice	25	25	-	10	8	2	15	17	-2
Motvarjevci - Szentlászlo	6	6	-	-	-	-	6	6	-
Noršinci	2	2	-	3	2	1	-1	0	-1
Pordašinci - Kisfalú	-	-	-	1	1	-	-1	-1	-
Sebeborci	23	23	-	7	7	-	16	16	-
Selo	11	11	-	-	-	-	11	11	-
Središče - Szerdahely	-	-	-	1	1	-	-1	-1	-
Suhi Vrh	4	4	-	1	1	-	3	3	-
Tešanovci	7	7	-	7	7	-	0	0	-
Vučja Gomila	4	4	-	2	2	-	2	2	-
MOZIRJE	151	150	1	113	109	4	38	41	-3
Brezje	4	4	-	3	3	-	1	1	-
Dobrovlje pri Mozirju	1	1	-	-	-	-	1	1	-
Dol-Suha	2	2	-	5	5	-	-3	-3	-
Grušovlje	1	1	-	1	-	1	0	1	-1
Homec	5	5	-	-	-	-	5	5	-
Lepa Njiva	13	13	-	5	5	-	8	8	-
Ljubija	10	10	-	10	10	-	0	0	-
Loke pri Mozirju	15	15	-	7	7	-	8	8	-
Mozirje	51	50	1	33	32	1	18	18	0
Nizka	-	-	-	1	1	-	-1	-1	-
Poljane	1	1	-	3	3	-	-2	-2	-
Prihova	4	4	-	6	6	-	-2	-2	-
Radegunda	7	7	-	13	13	-	-6	-6	-
Rečica ob Savinji	13	13	-	14	12	2	-1	1	-2
Spodnja Rečica	1	1	-	1	1	-	0	0	-
Šentjanž	-	-	-	4	4	-	-4	-4	-

9. Selitveno gibanje prebivalstva med naselji Slovenije, Slovenija, 1998¹⁾ (nadaljevanje)

OBČINA Naselje	Priseljeni			Odseljeni			Selitveni prirast		
	skupaj	iz drugega naselja Slovenije	iz tujine	skupaj	v drugo naselje Slovenije	v tujino	skupaj	med naselji Slovenije	s tujino
Šmihel nad Mozirjem	1	1	-	-	-	-	1	1	-
Trnovec	3	3	-	1	1	-	2	2	-
Varpolje	18	18	-	1	1	-	17	17	-
Zgornje Pobrežje	1	1	-	5	5	-	-4	-4	-
MURSKA SOBOTA	312	310	2	479	472	7	-167	-162	-5
Bakovci	25	25	-	33	33	-	-8	-8	-
Černelavci	44	44	-	35	34	1	9	10	-1
Krog	21	21	-	6	6	-	15	15	-
Kupšinci	2	2	-	6	6	-	-4	-4	-
Markišavci	3	3	-	10	10	-	-7	-7	-
Murska Sobota	161	160	1	360	354	6	-199	-194	-5
Nemčavci	-	-	-	2	2	-	-2	-2	-
Polana	1	1	-	3	3	-	-2	-2	-
Rakičan	30	29	1	19	19	-	11	10	1
Satahovci	8	8	-	4	4	-	4	4	-
Veščica	17	17	-	1	1	-	16	16	-
MUTA	41	40	1	67	67	-	-26	-27	1
Gortina	15	14	1	5	5	-	10	9	1
Muta	22	22	-	56	56	-	-34	-34	-
Pernice	3	3	-	-	-	-	3	3	-
Sv. Primož nad Muto	-	-	-	5	5	-	-5	-5	-
Sv. Jernej nad Muto	1	1	-	1	1	-	0	0	-
NAKLO	80	79	1	103	99	4	-23	-20	-3
Cegelnica	7	7	-	5	5	-	2	2	-
Gobovce	3	3	-	-	-	-	3	3	-
Naklo	29	28	1	33	30	3	-4	-2	-2
Okroglo	1	1	-	10	10	-	-9	-9	-
Podbrezje	7	7	-	11	11	-	-4	-4	-
Polica	4	4	-	1	1	-	3	3	-
Spodnje Duplje	9	9	-	21	21	-	-12	-12	-
Strahinj	13	13	-	10	9	1	3	4	-1
Zadruga	6	6	-	1	1	-	5	5	-
Zgornje Duplje	1	1	-	8	8	-	-7	-7	-
Žeje	-	-	-	3	3	-	-3	-3	-
NAZARJE	53	53	-	48	48	-	5	5	-
Brdo	-	-	-	2	2	-	-2	-2	-
Dobletina	-	-	-	1	1	-	-1	-1	-
Kokarje	1	1	-	1	1	-	0	0	-
Lačja vas	2	2	-	3	3	-	-1	-1	-
Nazarje	23	23	-	30	30	-	-7	-7	-
Potok	1	1	-	1	1	-	0	0	-
Pusto Polje	6	6	-	1	1	-	5	5	-
Rovt pod Menino	8	8	-	1	1	-	7	7	-
Spodnje Kraše	9	9	-	1	1	-	8	8	-
Šmartno ob Dreti	2	2	-	4	4	-	-2	-2	-
Volog	1	1	-	1	1	-	0	0	-
Žlabor	-	-	-	2	2	-	-2	-2	-

9. Selitveno gibanje prebivalstva med naselji Slovenije, Slovenija, 1998¹⁾ (nadaljevanje)

OBČINA Naselje	Priseljeni			Odseljeni			Selitveni prirast		
	skupaj	iz drugega naselja Slovenije	iz tujine	skupaj	v drugo naselje Slovenije	v tujino	skupaj	med naselji Slovenije	s tujino
NOVA GORICA	616	609	7	650	643	7	-34	-34	0
Ajševica	4	4	-	3	3	-	1	1	-
Arčoni	-	-	-	1	1	-	-1	-1	-
Banjšice	-	-	-	1	1	-	-1	-1	-
Bate	5	5	-	1	1	-	4	4	-
Branik	9	9	-	9	9	-	0	0	-
Bukovica	15	14	1	6	6	-	9	8	1
Čepovan	4	4	-	4	4	-	0	0	-
Dornberk	9	9	-	16	16	-	-7	-7	-
Draga	4	4	-	4	4	-	0	0	-
Gradišče nad Prvačino	2	2	-	-	-	-	2	2	-
Grgar	5	5	-	5	5	-	0	0	-
Grgarske Ravne	-	-	-	9	9	-	-9	-9	-
Kromberk	43	43	-	12	12	-	31	31	-
Lokovec	5	5	-	8	8	-	-3	-3	-
Lukežiči	6	6	-	2	2	-	4	4	-
Martinuči	1	1	-	1	1	-	0	0	-
Merljaki	1	1	-	8	8	-	-7	-7	-
Mohorini	4	4	-	3	3	-	1	1	-
Nova Gorica	142	139	3	325	322	3	-183	-183	0
Osek	4	4	-	14	14	-	-10	-10	-
Oševljek	-	-	-	6	6	-	-6	-6	-
Ozeljan	15	15	-	4	4	-	11	11	-
Potok pri Dornberku	1	1	-	3	3	-	-2	-2	-
Preserje	8	8	-	-	-	-	8	8	-
Pristava	7	7	-	3	3	-	4	4	-
Prvačina	20	20	-	12	12	-	8	8	-
Renče	9	9	-	4	4	-	5	5	-
Renški Podkraj	12	12	-	1	1	-	11	11	-
Rožna Dolina	25	25	-	14	14	-	11	11	-
Solkan	58	57	1	50	49	1	8	8	0
Spodnja Branica	3	3	-	3	3	-	0	0	-
Stara Gora	1	1	-	-	-	-	1	1	-
Šempas	13	13	-	9	9	-	4	4	-
Šempeter pri Gorici	70	70	-	60	57	3	10	13	-3
Šmihel	7	7	-	-	-	-	7	7	-
Tabor	2	2	-	3	3	-	-1	-1	-
Trnovo	3	3	-	4	4	-	-1	-1	-
Vitovlje	1	1	-	6	6	-	-5	-5	-
Voglarji	1	1	-	-	-	-	1	1	-
Vogrsko	25	23	2	7	7	-	18	16	2
Volčja Draga	13	13	-	7	7	-	6	6	-
Vrtojba	41	41	-	14	14	-	27	27	-
Zalošče	13	13	-	8	8	-	5	5	-
Žigoni	3	3	-	-	-	-	3	3	-
Podgozd	2	2	-	-	-	-	2	2	-
NOVO MESTO	756	746	10	828	812	16	-72	-66	-6
Birčna vas	7	7	-	1	1	-	6	6	-
Biška vas	2	2	-	4	4	-	-2	-2	-
Brezova Reber pri Dvoru	1	1	-	-	-	-	1	1	-
Brezovica	3	3	-	3	3	-	0	0	-
Cerovec	-	-	-	1	1	-	-1	-1	-
Čelevec	-	-	-	1	1	-	-1	-1	-
Češča vas	1	1	-	4	4	-	-3	-3	-

9. Selitveno gibanje prebivalstva med naselji Slovenije, Slovenija, 1998¹⁾ (nadaljevanje)

OBČINA Naselje	Priseljeni			Odseljeni			Selitveni prirast		
	skupaj	iz drugega naselja Slovenije	iz tujine	skupaj	v drugo naselje Slovenije	v tujino	skupaj	med naselji Slovenije	s tujino
Črešnjeve	6	6	-	1	1	-	5	5	-
Črmošnjice pri Stopičah	4	4	-	3	3	-	1	1	-
Daljnj Vrh	1	1	-	-	-	-	1	1	-
Dešeča vas	1	1	-	-	-	-	1	1	-
Dobindol	2	1	1	8	7	1	-6	-6	0
Dol pri Šmarjeti	3	3	-	-	-	-	3	3	-
Dolenja vas	1	1	-	1	1	-	0	0	-
Dolenja vas pri Mirni Peči	-	-	-	3	3	-	-3	-3	-
Dolenje Grčevje	-	-	-	1	1	-	-1	-1	-
Dolenje Karteljevo	1	1	-	1	1	-	0	0	-
Dolenje Kronovo	3	3	-	7	7	-	-4	-4	-
Dolenje Lakovnice	1	1	-	-	-	-	1	1	-
Dolenje Polje	-	-	-	3	3	-	-3	-3	-
Dolenje Sušice	2	2	-	3	3	-	-1	-1	-
Dolenji Globodol	-	-	-	1	1	-	-1	-1	-
Dolenji Suhadol	3	3	-	-	-	-	3	3	-
Dolenjske Toplice	13	13	-	17	17	-	-4	-4	-
Dolnja Težka Voda	5	5	-	3	3	-	2	2	-
Dolnje Mraševo	4	4	-	-	-	-	4	4	-
Dolnji Kot	-	-	-	1	1	-	-1	-1	-
Dolnji Križ	-	-	-	1	1	-	-1	-1	-
Dolž	4	3	1	-	-	-	4	3	1
Drašča vas	1	1	-	-	-	-	1	1	-
Drenje	1	1	-	-	-	-	1	1	-
Drganja sela	4	4	-	3	3	-	1	1	-
Družinska vas	11	11	-	6	6	-	5	5	-
Dvor	16	16	-	2	2	-	14	14	-
Gabrje	4	4	-	5	5	-	-1	-1	-
Globočdol	-	-	-	1	1	-	-1	-1	-
Golobinjek	2	2	-	-	-	-	2	2	-
Gorenja vas pri Šmarjeti	3	3	-	1	1	-	2	2	-
Gorenje Kamence	3	3	-	3	3	-	0	0	-
Gorenje Kamenje	1	-	1	-	-	-	1	-	1
Gorenje Karteljevo	3	3	-	1	1	-	2	2	-
Gorenje Polje	1	1	-	1	1	-	0	0	-
Gorenje Sušice	2	2	-	-	-	-	2	2	-
Gorenji Globodol	2	2	-	-	-	-	2	2	-
Gorenji Podboršt	8	8	-	1	1	-	7	7	-
Gornji Kot	-	-	-	1	1	-	-1	-1	-
Gradenje	3	3	-	-	-	-	3	3	-
Herinja vas	1	-	1	4	4	-	-3	-4	1
Hinje	6	6	-	3	3	-	3	3	-
Hrastje pri Mirni Peči	1	1	-	-	-	-	1	1	-
Hrib	1	1	-	-	-	-	1	1	-
Hrib pri Hinjah	-	-	-	6	6	-	-6	-6	-
Hrib pri Orehku	1	1	-	3	3	-	-2	-2	-
Hrušica	3	3	-	1	1	-	2	2	-
Hudo	3	3	-	-	-	-	3	3	-
Jablan	1	1	-	2	2	-	-1	-1	-
Jama	2	2	-	-	-	-	2	2	-
Jelše pri Otočcu	-	-	-	4	4	-	-4	-4	-
Jordankal	-	-	-	2	2	-	-2	-2	-
Jurka vas	1	1	-	-	-	-	1	1	-
Jurna vas	1	1	-	1	1	-	0	0	-
Kleč	-	-	-	1	1	-	-1	-1	-
Kočevske Poljane	1	1	-	3	3	-	-2	-2	-
Konec	1	1	-	-	-	-	1	1	-

9. Selitveno gibanje prebivalstva med naselji Slovenije, Slovenija, 1998¹⁾ (nadaljevanje)

OBČINA Naselje	Priseljeni			Odseljeni			Selitveni prirast		
	skupaj	iz drugega naselja Slovenije	iz tujine	skupaj	v drugo naselje Slovenije	v tujino	skupaj	med naselji Slovenije	s tujino
Koroška vas	2	2	-	2	2	-	0	0	-
Križe	7	7	-	-	-	-	7	7	-
Kuzarjev Kal	2	2	-	-	-	-	2	2	-
Lašče	1	1	-	-	-	-	1	1	-
Laze	5	5	-	-	-	-	5	5	-
Lazina	1	1	-	-	-	-	1	1	-
Lešnica	-	-	-	4	4	-	-4	-4	-
Lopata	1	1	-	-	-	-	1	1	-
Loška vas	2	2	-	-	-	-	2	2	-
Lutrško selo	3	3	-	3	3	-	0	0	-
Mala Cikava	1	1	-	3	3	-	-2	-2	-
Mala Strmica	4	4	-	2	2	-	2	2	-
Male Brusnice	1	1	-	3	3	-	-2	-2	-
Mali Cerovec	4	4	-	-	-	-	4	4	-
Mali Kal	1	1	-	1	1	-	0	0	-
Mali Lipovec	2	2	-	-	-	-	2	2	-
Mali Slatnik	13	12	1	11	11	-	2	1	1
Malo Lipje	1	1	-	-	-	-	1	1	-
Meniška vas	1	1	-	2	2	-	-1	-1	-
Mirna Peč	10	10	-	14	14	-	-4	-4	-
Novo mesto	204	201	3	432	421	11	-228	-220	-8
Obrh	-	-	-	2	2	-	-2	-2	-
Orešje	6	6	-	-	-	-	6	6	-
Orkljevec	-	-	-	1	1	-	-1	-1	-
Otočec	30	30	-	12	12	-	18	18	-
Pangrč Grm	2	2	-	-	-	-	2	2	-
Petane	1	1	-	-	-	-	1	1	-
Petelinjek	5	4	1	-	-	-	5	4	1
Pleberk	1	1	-	-	-	-	1	1	-
Podgora	7	7	-	2	2	-	5	5	-
Podgrad	4	4	-	1	1	-	3	3	-
Podhosta	4	4	-	3	3	-	1	1	-
Podturn pri Dol.Toplicah	7	7	-	6	6	-	1	1	-
Poljane pri Mirni Peči	1	1	-	-	-	-	1	1	-
Potok	8	8	-	4	4	-	4	4	-
Potov Vrh	5	5	-	1	1	-	4	4	-
Prapreče	-	-	-	2	2	-	-2	-2	-
Prapreče pri Straži	2	2	-	-	-	-	2	2	-
Prečna	1	1	-	8	8	-	-7	-7	-
Radovlja	7	7	-	1	1	-	6	6	-
Rakovnik pri Birčni vasi	-	-	-	1	1	-	-1	-1	-
Ratež	9	9	-	1	1	-	8	8	-
Ratje	1	1	-	-	-	-	1	1	-
Reber	7	7	-	1	1	-	6	6	-
Rumanja vas	9	9	-	1	1	-	8	8	-
Sadinja vas pri Dvoru	-	-	-	1	1	-	-1	-1	-
Sela	1	1	-	-	-	-	1	1	-
Sela pri Ajdovcu	7	7	-	-	-	-	7	7	-
Sela pri Dol.Toplicah	17	17	-	4	4	-	13	13	-
Sela pri Hinjah	2	2	-	-	-	-	2	2	-
Sela pri Ratežu	1	1	-	-	-	-	1	1	-
Sela pri Zajčjem Vrh	-	-	-	2	2	-	-2	-2	-
Selišče	-	-	-	1	1	-	-1	-1	-
Selo pri Zagorici	3	3	-	3	3	-	0	0	-
Sevno	3	3	-	5	5	-	-2	-2	-
Smolenja vas	11	11	-	6	6	-	5	5	-
Soteska	2	2	-	2	-	2	0	2	-2

9. Selitveno gibanje prebivalstva med naselji Slovenije, Slovenija, 1998¹⁾ (nadaljevanje)

OBČINA Naselje	Priseljeni			Odseljeni			Selitveni prirast		
	skupaj	iz drugega naselja Slovenije	iz tujine	skupaj	v drugo naselje Slovenije	v tujino	skupaj	med naselji Slovenije	s tujino
Srebrniče	1	1	-	1	1	-	0	0	-
Srednje Grčevje	-	-	-	1	1	-	-1	-1	-
Srednji Globodol	3	3	-	5	5	-	-2	-2	-
Srednji Lipovec	-	-	-	5	5	-	-5	-5	-
Stare Žage	-	-	-	2	2	-	-2	-2	-
Stavča vas	1	1	-	1	1	-	0	0	-
Stopiče	3	3	-	4	4	-	-1	-1	-
Stranska vas	3	3	-	4	3	1	-1	0	-1
Straža	52	51	1	45	45	-	7	6	1
Strelac	1	1	-	1	1	-	0	0	-
Suhor	7	7	-	-	-	-	7	7	-
Šentjošt	-	-	-	3	3	-	-3	-3	-
Šentjurij na Dolenjskem	1	1	-	-	-	-	1	1	-
Šmarješke Toplice	23	23	-	13	12	1	10	11	-1
Šmarjeta	2	2	-	-	-	-	2	2	-
Šmihel pri Žužemberku	4	4	-	2	2	-	2	2	-
Trebča vas	-	-	-	2	2	-	-2	-2	-
Trška Gora	4	4	-	-	-	-	4	4	-
Uršna sela	10	10	-	2	2	-	8	8	-
Vavta vas	-	-	-	2	2	-	-2	-2	-
Velike Brusnice	9	9	-	8	8	-	1	1	-
Veliki Cerovec	2	2	-	2	2	-	0	0	-
Veliki Kal	1	1	-	-	-	-	1	1	-
Veliki Lipovec	-	-	-	1	1	-	-1	-1	-
Veliki Orehek	-	-	-	1	1	-	-1	-1	-
Veliki Podljuben	-	-	-	5	5	-	-5	-5	-
Veliki Slatnik	-	-	-	1	1	-	-1	-1	-
Verdun	4	4	-	4	4	-	0	0	-
Verdun pri Uršnih selih	1	1	-	2	2	-	-1	-1	-
Vinica pri Šmarjeti	3	3	-	-	-	-	3	3	-
Vinja vas	-	-	-	1	1	-	-1	-1	-
Vinji Vrh	4	4	-	2	2	-	2	2	-
Vinkov Vrh	1	1	-	1	1	-	0	0	-
Visejec	1	1	-	1	1	-	0	0	-
Vrh pri Hinjah	2	2	-	-	-	-	2	2	-
Vrh pri Križu	-	-	-	1	1	-	-1	-1	-
Vrh pri Ljubnu	3	3	-	-	-	-	3	3	-
Vrhovo pri Mirni Peči	1	1	-	3	3	-	-2	-2	-
Zafara	-	-	-	1	1	-	-1	-1	-
Zalisec	1	1	-	1	1	-	0	0	-
Zalog	-	-	-	2	2	-	-2	-2	-
Zbure	4	4	-	2	2	-	2	2	-
Žaloviče	2	2	-	1	1	-	1	1	-
Ždinja vas	7	7	-	4	4	-	3	3	-
Žužemberk	9	9	-	18	18	-	-9	-9	-
Žvirče	-	-	-	2	2	-	-2	-2	-
ODRANCI	13	13	-	13	12	1	0	1	-1
Odranci	13	13	-	13	12	1	0	1	-1
ORMOŽ	329	312	17	295	288	7	34	24	10
Bratonečice	1	1	-	-	-	-	1	1	-
Bresnica	3	2	1	4	4	-	-1	-2	1
Cerovec Stanka Vraza	1	-	1	3	3	-	-2	-3	1

9. Selitveno gibanje prebivalstva med naselji Slovenije, Slovenija, 1998¹⁾ (nadaljevanje)

OBČINA Naselje	Priseljeni			Odseljeni			Selitveni prirast		
	skupaj	iz drugega naselja Slovenije	iz tujine	skupaj	v drugo naselje Slovenije	v tujino	skupaj	med naselji Slovenije	s tujino
Cvetkovci	3	3	-	7	7	-	-4	-4	-
Dobrava	1	-	1	-	-	-	1	-	1
Frankovci	1	1	-	2	1	1	-1	0	-1
Godeninci	2	2	-	2	2	-	0	0	-
Gomila pri Kogu	9	9	-	4	4	-	5	5	-
Grabe	4	4	-	2	2	-	2	2	-
Gradišče pri Ormožu	-	-	-	4	4	-	-4	-4	-
Hajndl	1	1	-	-	-	-	1	1	-
Hardek	3	3	-	9	9	-	-6	-6	-
Hermanci	2	2	-	1	1	-	1	1	-
Hranjigovci	5	5	-	-	-	-	5	5	-
Hum pri Ormožu	7	7	-	8	8	-	-1	-1	-
Ivanjковci	5	5	-	8	7	1	-3	-2	-1
Jastrebc	2	2	-	2	2	-	0	0	-
Kajžar	2	2	-	4	4	-	-2	-2	-
Kog	4	4	-	5	5	-	-1	-1	-
Koračice	3	3	-	4	4	-	-1	-1	-
Krčevina	-	-	-	2	2	-	-2	-2	-
Lačaves	10	9	1	6	6	-	4	3	1
Lahonci	5	5	-	8	6	2	-3	-1	-2
Lešnica	9	9	-	6	6	-	3	3	-
Libanja	3	3	-	6	6	-	-3	-3	-
Litmerk	5	5	-	3	3	-	2	2	-
Loperšice	4	4	-	1	1	-	3	3	-
Lunovec	-	-	-	1	1	-	-1	-1	-
Mala vas pri Ormožu	4	4	-	-	-	-	4	4	-
Mali Brebrovnik	3	3	-	3	3	-	0	0	-
Mihalovci	14	14	-	3	3	-	11	11	-
Mihovci pri Vel.Nedelji	16	16	-	5	5	-	11	11	-
Miklavž pri Ormožu	3	2	1	2	2	-	1	0	1
Obrež	11	11	-	5	5	-	6	6	-
Ormož	31	30	1	43	43	-	-12	-13	1
Osluševci	2	2	-	2	2	-	0	0	-
Pavlovci	6	4	2	1	1	-	5	3	2
Pavlovski Vrh	2	2	-	4	4	-	-2	-2	-
Podgorci	6	6	-	8	8	-	-2	-2	-
Pršetinci	1	1	-	-	-	-	1	1	-
Pušenci	2	2	-	7	6	1	-5	-4	-1
Rakovci	3	3	-	-	-	-	3	3	-
Ritmerk	-	-	-	2	2	-	-2	-2	-
Rucmanci	3	3	-	3	3	-	0	0	-
Runeč	5	5	-	4	4	-	1	1	-
Savci	6	6	-	3	3	-	3	3	-
Sejanci	1	1	-	-	-	-	1	1	-
Senčak	1	1	-	2	2	-	-1	-1	-
Senešci	5	5	-	3	3	-	2	2	-
Senik	2	2	-	3	3	-	-1	-1	-
Sodinci	-	-	-	7	7	-	-7	-7	-
Spodnji Ključarovci	4	4	-	1	1	-	3	3	-
Središče ob Dravi	18	9	9	23	21	2	-5	-12	7
Stanovno	6	6	-	2	2	-	4	4	-
Strežetina	1	1	-	-	-	-	1	1	-
Strjanci	1	1	-	-	-	-	1	1	-
Strmec pri Ormožu	-	-	-	3	3	-	-3	-3	-
Sveti Tomaž	6	6	-	7	7	-	-1	-1	-

9. Selitveno gibanje prebivalstva med naselji Slovenije, Slovenija, 1998¹⁾ (nadaljevanje)

OBČINA Naselje	Priseljeni			Odseljeni			Selitveni prirast		
	skupaj	iz drugega naselja Slovenije	iz tujine	skupaj	v drugo naselje Slovenije	v tujino	skupaj	med naselji Slovenije	s tujino
Šalovci	3	3	-	3	3	-	0	0	-
Šardinje	3	3	-	2	2	-	1	1	-
Trgovišče	3	3	-	2	2	-	1	1	-
Trnovci	1	1	-	1	1	-	0	0	-
Veličane	6	6	-	1	1	-	5	5	-
Velika Nedelja	6	6	-	15	15	-	-9	-9	-
Veliki Brebrovnik	13	13	-	2	2	-	11	11	-
Vičanci	2	2	-	3	3	-	-1	-1	-
Vinski Vrh	8	8	-	4	4	-	4	4	-
Vitan	-	-	-	2	2	-	-2	-2	-
Vodranci	5	5	-	-	-	-	5	5	-
Vuzmetinci	1	1	-	5	5	-	-4	-4	-
Žerovinci	13	13	-	7	7	-	6	6	-
Žvab	7	7	-	-	-	-	7	7	-
OSILNICA	6	5	1	4	4	-	2	1	1
Bezgarji	1	1	-	-	-	-	1	1	-
Bosljiva Loka	3	3	-	1	1	-	2	2	-
Ložec	1	-	1	-	-	-	1	-	1
Mirtoviči	1	1	-	-	-	-	1	1	-
Osilnica	-	-	-	2	2	-	-2	-2	-
Spodnji Čačič	-	-	-	1	1	-	-1	-1	-
PESNICA	171	169	2	122	119	3	49	50	-1
Dolnja Počehova	9	9	-	9	9	-	0	0	-
Dragučova	2	2	-	9	9	-	-7	-7	-
Drankovec	2	2	-	5	5	-	-3	-3	-
Flekušek	1	1	-	1	1	-	0	0	-
Gačnik	6	6	-	2	2	-	4	4	-
Jareninski Dol	12	12	-	7	5	2	5	7	-2
Jareninski Vrh	6	6	-	5	5	-	1	1	-
Jelenče	4	4	-	3	3	-	1	1	-
Kušernik	3	3	-	7	7	-	-4	-4	-
Ložane	8	8	-	-	-	-	8	8	-
Pernica	15	15	-	6	6	-	9	9	-
Pesnica pri Mariboru	29	28	1	6	6	-	23	22	1
Pesniški Dvor	1	1	-	2	2	-	-1	-1	-
Počenik	6	6	-	-	-	-	6	6	-
Polička vas	6	5	1	8	8	-	-2	-3	1
Polički Vrh	-	-	-	3	2	1	-3	-2	-1
Ranca	21	21	-	7	7	-	14	14	-
Ročica	6	6	-	4	4	-	2	2	-
Spodnje Dobrenje	7	7	-	12	12	-	-5	-5	-
Spodnje Hlapje	1	1	-	-	-	-	1	1	-
Spodnji Jakobski Dol	1	1	-	1	1	-	0	0	-
Vajgen	2	2	-	-	-	-	2	2	-
Vosek	5	5	-	5	5	-	0	0	-
Vukovje	2	2	-	12	12	-	-10	-10	-
Vukovski Dol	5	5	-	1	1	-	4	4	-
Vukovski Vrh	4	4	-	1	1	-	3	3	-
Zgornje Hlapje	4	4	-	2	2	-	2	2	-
Zgornji Jakobski Dol	3	3	-	4	4	-	-1	-1	-

9. Selitveno gibanje prebivalstva med naselji Slovenije, Slovenija, 1998¹⁾ (nadaljevanje)

OBČINA Naselje	Priseljeni			Odseljeni			Selitveni prirast		
	skupaj	iz drugega naselja Slovenije	iz tujine	skupaj	v drugo naselje Slovenije	v tujino	skupaj	med naselji Slovenije	s tujino
PIRAN	356	328	28	386	378	8	-30	-50	20
Dragonja - Dragogna	7	7	-	6	6	-	1	1	-
Lucija - Lucia	120	114	6	141	138	3	-21	-24	3
Nova vas nad Dragonjo	11	11	-	3	3	-	8	8	-
Padna	2	2	-	3	3	-	-1	-1	-
Parecag - Parezzago	13	11	2	13	12	1	0	-1	1
Piran - Pirano	94	87	7	130	129	1	-36	-42	6
Portorož - Portorose	45	42	3	46	44	2	-1	-2	1
Seča - Sezza	17	16	1	13	12	1	4	4	0
Sečovelje - Sicciole	17	8	9	17	17	-	0	-9	9
Strunjan - Strugnano	17	17	-	6	6	-	11	11	-
Sv. Peter	13	13	-	8	8	-	5	5	-
PIVKA	76	73	3	60	59	1	16	14	2
Čepno	1	1	-	1	1	-	0	0	-
Dolnja Košana	2	2	-	10	10	-	-8	-8	-
Gornja Košana	-	-	-	3	3	-	-3	-3	-
Gradec	1	1	-	1	1	-	0	0	-
Jurišče	3	3	-	1	1	-	2	2	-
Kal	2	1	1	1	1	-	1	0	1
Nadanje selo	2	2	-	1	1	-	1	1	-
Narin	4	4	-	-	-	-	4	4	-
Palčje	1	1	-	-	-	-	1	1	-
Parje	1	1	-	-	-	-	1	1	-
Petelinje	6	6	-	6	6	-	0	0	-
Pivka	26	24	2	24	24	-	2	0	2
Ribnica	-	-	-	2	2	-	-2	-2	-
Selce	5	5	-	6	5	1	-1	0	-1
Slovenska vas	1	1	-	-	-	-	1	1	-
Stara Sušica	3	3	-	1	1	-	2	2	-
Suhorje	1	1	-	-	-	-	1	1	-
Šmihel	7	7	-	-	-	-	7	7	-
Trnje	6	6	-	2	2	-	4	4	-
Velika Pristava	-	-	-	1	1	-	-1	-1	-
Zagorje	4	4	-	-	-	-	4	4	-
PODČETRTEK	77	65	12	63	57	6	14	8	6
Bistrica ob Sotli	1	1	-	3	3	-	-2	-2	-
Brezovec pri Polju	1	1	-	-	-	-	1	1	-
Cmereška Gorca	3	3	-	-	-	-	3	3	-
Dekmanca	1	1	-	2	2	-	-1	-1	-
Hrastje ob Bistrici	5	5	-	2	1	1	3	4	-1
Imeno	6	6	-	5	5	-	1	1	-
Imenska Gorca	-	-	-	1	1	-	-1	-1	-
Kunšperk	2	1	1	-	-	-	2	1	1
Lastnič	4	4	-	3	3	-	1	1	-
Nezbiše	5	5	-	4	4	-	1	1	-
Ples	1	1	-	-	-	-	1	1	-
Podčetrtek	16	12	4	10	8	2	6	4	2
Polje pri Bistrici	-	-	-	3	3	-	-3	-3	-
Prelasko	2	1	1	-	-	-	2	1	1
Pristava pri Lesičnem	1	1	-	-	-	-	1	1	-
Pristava pri Mestinju	1	1	-	3	3	-	-2	-2	-
Roginska Gorca	6	6	-	1	1	-	5	5	-

9. Selitveno gibanje prebivalstva med naselji Slovenije, Slovenija, 1998¹⁾ (nadaljevanje)

OBČINA Naselje	Priseljeni			Odseljeni			Selitveni prirast		
	skupaj	iz drugega naselja Slovenije	iz tujine	skupaj	v drugo naselje Slovenije	v tujino	skupaj	med naselji Slovenije	s tujino
Sedlarjevo	1	1	-	-	-	-	1	1	-
Sela	3	3	-	2	2	-	1	1	-
Sodna vas	-	-	-	1	1	-	-1	-1	-
Sv. Ema	4	2	2	5	5	-	-1	-3	2
Trebče	-	-	-	3	2	1	-3	-2	-1
Verače	3	3	-	1	1	-	2	2	-
Vidovica	1	1	-	-	-	-	1	1	-
Virštanj	5	4	1	5	4	1	0	0	0
Vonarje	1	-	1	2	1	1	-1	-1	0
Zagaj	2	-	2	2	2	-	0	-2	2
Olimje	2	2	-	5	5	-	-3	-3	-
PODVELKA-RIBNICA	71	70	1	61	60	1	10	10	0
Brezno	13	13	-	11	11	-	2	2	-
Hudi Kot	4	4	-	7	7	-	-3	-3	-
Janževski Vrh	9	9	-	6	5	1	3	4	-1
Javnik	1	1	-	3	3	-	-2	-2	-
Josipdol	3	3	-	2	2	-	1	1	-
Kozji Vrh	1	1	-	-	-	-	1	1	-
Lehen na Pohorju	1	-	1	1	1	-	0	-1	1
Ožbalt	5	5	-	6	6	-	-1	-1	-
Podvelka	13	13	-	3	3	-	10	10	-
Rdeči Breg-del	-	-	-	1	1	-	-1	-1	-
Ribnica na Pohorju	7	7	-	2	2	-	5	5	-
Spodnja Kapla	2	2	-	8	8	-	-6	-6	-
Vurmat-del	2	2	-	4	4	-	-2	-2	-
Zgornja Kapla	2	2	-	2	2	-	0	0	-
Zgornja Orlica	7	7	-	3	3	-	4	4	-
Zgornji Janževski Vrh	-	-	-	1	1	-	-1	-1	-
Zgornji Lehen na Pohorju	1	1	-	1	1	-	0	0	-
POSTOJNA	280	271	9	247	240	7	33	31	2
Belsko	3	3	-	1	1	-	2	2	-
Brezje pod Nanosom	1	1	-	-	-	-	1	1	-
Bukovje	5	5	-	3	3	-	2	2	-
Dilce	7	7	-	5	5	-	2	2	-
Gorenje	4	4	-	-	-	-	4	4	-
Goriče	-	-	-	1	1	-	-1	-1	-
Grobišče	3	3	-	-	-	-	3	3	-
Hrašče	2	2	-	4	4	-	-2	-2	-
Hrenovice	4	4	-	7	7	-	-3	-3	-
Hruševje	1	1	-	3	3	-	-2	-2	-
Koče	13	13	-	7	7	-	6	6	-
Landol	-	-	-	1	1	-	-1	-1	-
Liplje	4	4	-	-	-	-	4	4	-
Lohača	-	-	-	1	1	-	-1	-1	-
Malo Ubelsko	-	-	-	1	1	-	-1	-1	-
Orehek	5	5	-	2	2	-	3	3	-
Planina	29	29	-	14	12	2	15	17	-2
Postojna	130	121	9	157	152	5	-27	-31	4
Predjama	-	-	-	1	1	-	-1	-1	-
Prestranek	20	20	-	25	25	-	-5	-5	-
Rakitnik	8	8	-	1	1	-	7	7	-
Razdrto	7	7	-	2	2	-	5	5	-
Sajevče	4	4	-	-	-	-	4	4	-
Slavina	2	2	-	-	-	-	2	2	-

9. Selitveno gibanje prebivalstva med naselji Slovenije, Slovenija, 1998¹⁾ (nadaljevanje)

OBČINA Naselje	Priseljeni			Odseljeni			Selitveni prirast		
	skupaj	iz drugega naselja Slovenije	iz tujine	skupaj	v drugo naselje Slovenije	v tujino	skupaj	med naselji Slovenije	s tujino
Slavinje	-	-	-	2	2	-	-2	-2	-
Stara vas	5	5	-	1	1	-	4	4	-
Studenc	1	1	-	-	-	-	1	1	-
Studeno	12	12	-	2	2	-	10	10	-
Šmihel pod Nanosom	1	1	-	-	-	-	1	1	-
Veliki Otok	4	4	-	1	1	-	3	3	-
Veliko Ubeljsko	1	1	-	1	1	-	0	0	-
Zagon	4	4	-	4	4	-	0	0	-
PREDDVOR	58	58	-	58	58	-	0	0	-
Bašelj	7	7	-	2	2	-	5	5	-
Breg ob Kokri	4	4	-	-	-	-	4	4	-
Hrib	10	10	-	9	9	-	1	1	-
Kokra	1	1	-	3	3	-	-2	-2	-
Mače	-	-	-	1	1	-	-1	-1	-
Možjanca	2	2	-	-	-	-	2	2	-
Nova vas	3	3	-	5	5	-	-2	-2	-
Potoče	1	1	-	7	7	-	-6	-6	-
Preddvor	13	13	-	9	9	-	4	4	-
Spodnja Bela	1	1	-	1	1	-	0	0	-
Spodnje Jezersko	1	1	-	3	3	-	-2	-2	-
Srednja Bela	4	4	-	5	5	-	-1	-1	-
Tupaliče	1	1	-	9	9	-	-8	-8	-
Zgornja Bela	3	3	-	1	1	-	2	2	-
Zgornje Jezersko	7	7	-	3	3	-	4	4	-
PTUJ	560	547	13	504	477	27	56	70	-14
Borovci	7	7	-	-	-	-	7	7	-
Bukovci	9	9	-	14	14	-	-5	-5	-
Draženci	8	8	-	8	8	-	0	0	-
Gerečja vas	7	6	1	8	8	-	-1	-2	1
Grajena	1	1	-	7	7	-	-6	-6	-
Grajenščak	10	10	-	8	7	1	2	3	-1
Hajdoše	21	21	-	18	18	-	3	3	-
Kicar	20	20	-	4	3	1	16	17	-1
Krčevina pri Vurbergu	44	44	-	4	4	-	40	40	-
Markovci	12	12	-	5	5	-	7	7	-
Mestni Vrh	32	32	-	10	10	-	22	22	-
Nova vas pri Markovcih	6	6	-	6	6	-	0	0	-
Pacinje	6	6	-	2	2	-	4	4	-
Podvinci	10	10	-	10	9	1	0	1	-1
Prvenci	1	1	-	2	2	-	-1	-1	-
Ptuj	276	264	12	323	302	21	-47	-38	-9
Skorba	14	14	-	1	1	-	13	13	-
Slovenja vas	11	11	-	7	5	2	4	6	-2
Sobetinci	-	-	-	3	3	-	-3	-3	-
Spodnja Hajdina	6	6	-	13	13	-	-7	-7	-
Spodnji Velovlek	4	4	-	4	4	-	0	0	-
Spuhlja	13	13	-	13	13	-	0	0	-
Stojnci	5	5	-	11	11	-	-6	-6	-
Strelci	4	4	-	2	2	-	2	2	-
Zabovci	6	6	-	4	3	1	2	3	-1
Zgornja Hajdina	27	27	-	17	17	-	10	10	-

9. Selitveno gibanje prebivalstva med naselji Slovenije, Slovenija, 1998¹⁾ (nadaljevanje)

OBČINA Naselje	Priseljeni			Odseljeni			Selitveni prirast		
	skupaj	iz drugega naselja Slovenije	iz tujine	skupaj	v drugo naselje Slovenije	v tujino	skupaj	med naselji Slovenije	s tujino
PUCONCI	112	110	2	81	79	2	31	31	0
Beznovci	3	3	-	2	2	-	1	1	-
Bodonci	5	5	-	3	3	-	2	2	-
Bokrači	-	-	-	4	4	-	-4	-4	-
Brezovci	2	2	-	2	2	-	0	0	-
Dankovci	9	9	-	3	3	-	6	6	-
Dolina	1	1	-	4	4	-	-3	-3	-
Gorica	1	1	-	1	-	1	0	1	-1
Kušanovci	5	5	-	1	1	-	4	4	-
Lemerje	4	4	-	3	3	-	1	1	-
Mačkovci	4	4	-	1	1	-	3	3	-
Moščanci	8	8	-	9	9	-	-1	-1	-
Otovci	9	9	-	-	-	-	9	9	-
Pečarovci	-	-	-	2	2	-	-2	-2	-
Poznanovci	1	1	-	5	5	-	-4	-4	-
Predanovci	6	6	-	9	9	-	-3	-3	-
Prosečka vas	-	-	-	4	4	-	-4	-4	-
Puconci	19	19	-	7	7	-	12	12	-
Puževci	2	2	-	-	-	-	2	2	-
Šalamenci	6	6	-	4	4	-	2	2	-
Vadarci	11	11	-	8	8	-	3	3	-
Vaneča	14	12	2	7	6	1	7	6	1
Zenkovci	2	2	-	2	2	-	0	0	-
RAČE-FRAM	127	118	9	105	101	4	22	17	5
Brezula	-	-	-	5	5	-	-5	-5	-
Fram	21	19	2	24	24	-	-3	-5	2
Ješenca	5	5	-	8	8	-	-3	-3	-
Kopivnik	6	6	-	4	4	-	2	2	-
Morje	15	15	-	12	12	-	3	3	-
Podova	9	9	-	5	5	-	4	4	-
Požeg	-	-	-	2	2	-	-2	-2	-
Rače	57	52	5	33	29	4	24	23	1
Ranče	7	7	-	6	6	-	1	1	-
Spodnja Gorica	2	-	2	4	4	-	-2	-4	2
Zgornja Gorica	5	5	-	2	2	-	3	3	-
RADEČE	67	67	-	90	89	1	-23	-22	-1
Brunška Gora	4	4	-	-	-	-	4	4	-
Čimerno	-	-	-	1	1	-	-1	-1	-
Dobrava	3	3	-	4	4	-	-1	-1	-
Hotemež	1	1	-	5	5	-	-4	-4	-
Jagnjenica	6	6	-	2	2	-	4	4	-
Jelovo	2	2	-	3	3	-	-1	-1	-
Log pri Vrhovem	1	1	-	-	-	-	1	1	-
Loška Gora	-	-	-	5	5	-	-5	-5	-
Močilno	-	-	-	3	3	-	-3	-3	-
Njivice	3	3	-	2	2	-	1	1	-
Počakovo	1	1	-	3	3	-	-2	-2	-
Prapretno	5	5	-	1	1	-	4	4	-
Radeče	30	30	-	47	46	1	-17	-16	-1
Stari Dvor	1	1	-	1	1	-	0	0	-
Svibno	-	-	-	5	5	-	-5	-5	-
Vrhovo	2	2	-	5	5	-	-3	-3	-

9. Selitveno gibanje prebivalstva med naselji Slovenije, Slovenija, 1998¹⁾ (nadaljevanje)

OBČINA Naselje	Priseljeni			Odseljeni			Selitveni prirast		
	skupaj	iz drugega naselja Slovenije	iz tujine	skupaj	v drugo naselje Slovenije	v tujino	skupaj	med naselji Slovenije	s tujino
Zagrad	4	4	-	-	-	-	4	4	-
Zavrate	3	3	-	1	1	-	2	2	-
Žebnik	1	1	-	2	2	-	-1	-1	-
RADENCI	107	106	1	96	93	3	11	13	-2
Boračeva	12	12	-	5	5	-	7	7	-
Hrastje-Mota	2	2	-	12	11	1	-10	-9	-1
Hrašenski Vrh	6	6	-	3	3	-	3	3	-
Janžev Vrh	13	13	-	-	-	-	13	13	-
Kapelski Vrh	11	11	-	8	8	-	3	3	-
Kobilščak	2	2	-	9	9	-	-7	-7	-
Kocjan	4	4	-	-	-	-	4	4	-
Melanjski Vrh	5	5	-	-	-	-	5	5	-
Murski Vrh	10	10	-	1	1	-	9	9	-
Murščak	2	2	-	-	-	-	2	2	-
Okoslavci	5	5	-	6	6	-	-1	-1	-
Paričjak	2	2	-	10	8	2	-8	-6	-2
Rački Vrh	-	-	-	2	2	-	-2	-2	-
Radenci	16	15	1	31	31	-	-15	-16	1
Radenski Vrh	5	5	-	1	1	-	4	4	-
Spodnji Kocjan	3	3	-	1	1	-	2	2	-
Šratovci	5	5	-	-	-	-	5	5	-
Turjanci	-	-	-	5	5	-	-5	-5	-
Turjanski Vrh	2	2	-	1	1	-	1	1	-
Žrnova	2	2	-	1	1	-	1	1	-
RADLJE OB DRAVI	107	107	-	99	98	1	8	9	-1
Brezni Vrh	3	3	-	1	1	-	2	2	-
Dobrava	3	3	-	6	6	-	-3	-3	-
Radelca	-	-	-	1	1	-	-1	-1	-
Radlje ob Dravi	45	45	-	41	41	-	4	4	-
Remšnik	1	1	-	3	3	-	-2	-2	-
Spodnja Orlica	4	4	-	7	7	-	-3	-3	-
Spodnja Vižinga	11	11	-	5	5	-	6	6	-
Sv. Anton na Pohorju	4	4	-	12	12	-	-8	-8	-
Sv. Trije Kralji	9	9	-	2	2	-	7	7	-
Št. Janž pri Radljah	1	1	-	5	5	-	-4	-4	-
Vas	2	2	-	3	3	-	-1	-1	-
Vuhred	12	12	-	10	10	-	2	2	-
Zgornja Vižinga	12	12	-	3	2	1	9	10	-1
RADOVLJICA	372	367	5	330	321	9	42	46	-4
Begunje na Gorenjskem	13	13	-	16	16	-	-3	-3	-
Brda	2	2	-	-	-	-	2	2	-
Brezje	17	17	-	5	5	-	12	12	-
Brezovica	-	-	-	2	2	-	-2	-2	-
Češnjica pri Kropi	3	3	-	1	1	-	2	2	-
Črnivec	4	3	1	3	2	1	1	1	0
Dobravnica	1	1	-	1	1	-	0	0	-
Dobro Polje	1	1	-	-	-	-	1	1	-
Dvorska vas	9	9	-	3	3	-	6	6	-
Globoko	-	-	-	1	1	-	-1	-1	-
Gorica	1	1	-	2	2	-	-1	-1	-
Hlebce	8	8	-	1	1	-	7	7	-

9. Selitveno gibanje prebivalstva med naselji Slovenije, Slovenija, 1998¹⁾ (nadaljevanje)

OBČINA Naselje	Priseljeni			Odseljeni			Selitveni prirast		
	skupaj	iz drugega naselja Slovenije	iz tujine	skupaj	v drugo naselje Slovenije	v tujino	skupaj	med naselji Slovenije	s tujino
Hraše	4	4	-	6	6	-	-2	-2	-
Kamna Gorica	10	10	-	12	12	-	-2	-2	-
Kropa	24	24	-	14	14	-	10	10	-
Lancovo	14	13	1	7	7	-	7	6	1
Lesce	29	29	-	40	40	-	-11	-11	-
Lipnica	3	3	-	-	-	-	3	3	-
Ljubno	2	2	-	7	7	-	-5	-5	-
Mišače	-	-	-	2	2	-	-2	-2	-
Mošnje	1	1	-	2	2	-	-1	-1	-
Nova vas pri Lescah	8	8	-	4	4	-	4	4	-
Otoče	1	1	-	2	2	-	-1	-1	-
Ovsiše	1	1	-	1	1	-	0	0	-
Podnart	9	8	1	3	2	1	6	6	0
Poljče	3	3	-	3	3	-	0	0	-
Poljšica pri Podnartu	4	4	-	2	2	-	2	2	-
Posavec	13	13	-	10	10	-	3	3	-
Praproče	1	1	-	-	-	-	1	1	-
Radovljica	146	144	2	140	133	7	6	11	-5
Slatna	2	2	-	-	-	-	2	2	-
Spodnja Lipnica	-	-	-	5	5	-	-5	-5	-
Spodnji Otok	1	1	-	1	1	-	0	0	-
Srednja Dobrava	-	-	-	6	6	-	-6	-6	-
Srednja vas	-	-	-	1	1	-	-1	-1	-
Studenčice	-	-	-	1	1	-	-1	-1	-
Vrbnje	16	16	-	3	3	-	13	13	-
Zadnja vas	6	6	-	-	-	-	6	6	-
Zaloše	1	1	-	1	1	-	0	0	-
Zapuže	3	3	-	9	9	-	-6	-6	-
Zgornja Dobrava	1	1	-	-	-	-	1	1	-
Zgornja Lipnica	9	9	-	2	2	-	7	7	-
Zgoša	1	1	-	11	11	-	-10	-10	-
RAVNE-PREVALJE	336	329	7	409	395	14	-73	-66	-7
Belšak	-	-	-	4	4	-	-4	-4	-
Brdinje	13	13	-	6	6	-	7	7	-
Breznica	3	2	1	5	5	-	-2	-3	1
Dobja vas	18	18	-	23	23	-	-5	-5	-
Dobrije	2	2	-	1	1	-	1	1	-
Dolga Brda	4	4	-	2	2	-	2	2	-
Koroški Selovec	2	2	-	1	1	-	1	1	-
Kot pri Prevaljah	4	4	-	1	1	-	3	3	-
Kotlje	22	21	1	9	9	-	13	12	1
Leše	7	7	-	11	10	1	-4	-3	-1
Lokovica	1	1	-	-	-	-	1	1	-
Podgora	13	13	-	6	6	-	7	7	-
Podkraj	-	-	-	5	5	-	-5	-5	-
Poljana	4	4	-	7	7	-	-3	-3	-
Preški Vrh	6	6	-	14	14	-	-8	-8	-
Prevalje	102	101	1	98	94	4	4	7	-3
Ravne na Koroškem	107	105	2	186	178	8	-79	-73	-6
Stražišče	7	7	-	9	9	-	-2	-2	-
Strojna	1	1	-	6	6	-	-5	-5	-
Suhi Vrh	-	-	-	1	1	-	-1	-1	-
Šentanel	13	12	1	4	4	-	9	8	1
Tolsti Vrh p.Rav.na K.-del	5	4	1	4	3	1	1	1	0
Zagrad	1	1	-	3	3	-	-2	-2	-
Zelen Breg	1	1	-	3	3	-	-2	-2	-

9. Selitveno gibanje prebivalstva med naselji Slovenije, Slovenija, 1998¹⁾ (nadaljevanje)

OBČINA Naselje	Priseljeni			Odseljeni			Selitveni prirast		
	skupaj	iz drugega naselja Slovenije	iz tujine	skupaj	v drugo naselje Slovenije	v tujino	skupaj	med naselji Slovenije	s tujino
RIBNICA	188	186	2	147	144	3	41	42	-1
Breg pri Ribnici na Dol.	2	2	-	4	4	-	-2	-2	-
Breže	3	3	-	-	-	-	3	3	-
Bukovica	2	2	-	-	-	-	2	2	-
Črnc	3	3	-	-	-	-	3	3	-
Črni Potok pri Vel.Laščah	-	-	-	1	1	-	-1	-1	-
Dolenja vas	14	14	-	16	16	-	-2	-2	-
Dolenje Podpoljane	4	4	-	-	-	-	4	4	-
Dolenji Lazi	6	6	-	3	3	-	3	3	-
Globel	-	-	-	4	4	-	-4	-4	-
Gorenje Podpoljane	-	-	-	2	2	-	-2	-2	-
Goriča vas	6	6	-	2	2	-	4	4	-
Grčarice	1	1	-	3	3	-	-2	-2	-
Grčarske Ravne	-	-	-	1	-	1	-1	-	-1
Grič	3	3	-	3	3	-	0	0	-
Hrovača	-	-	-	2	2	-	-2	-2	-
Hudi Konec	-	-	-	2	2	-	-2	-2	-
Jelovec	5	4	1	-	-	-	5	4	1
Jurjevica	-	-	-	1	1	-	-1	-1	-
Kot pri Rakitnici	3	3	-	-	-	-	3	3	-
Kot pri Ribnici	-	-	-	1	1	-	-1	-1	-
Kržeti	3	3	-	2	2	-	1	1	-
Lipovec	7	7	-	-	-	-	7	7	-
Makoše	-	-	-	1	1	-	-1	-1	-
Nemška vas	9	9	-	2	2	-	7	7	-
Ortnek	1	1	-	2	2	-	-1	-1	-
Otavice	1	1	-	3	3	-	-2	-2	-
Petrinci	-	-	-	2	2	-	-2	-2	-
Podklanec	3	3	-	-	-	-	3	3	-
Preska	1	1	-	1	1	-	0	0	-
Prigorica	7	7	-	-	-	-	7	7	-
Pusti Hrib	-	-	-	1	1	-	-1	-1	-
Rakitnica	1	1	-	4	4	-	-3	-3	-
Ribnica	65	65	-	48	46	2	17	19	-2
Sajevec	7	7	-	4	4	-	3	3	-
Sinovica	1	1	-	-	-	-	1	1	-
Slatnik	1	1	-	-	-	-	1	1	-
Sodražica	9	8	1	12	12	-	-3	-4	1
Sušje	1	1	-	-	-	-	1	1	-
Velike Poljane	6	6	-	-	-	-	6	6	-
Vinice	2	2	-	2	2	-	0	0	-
Zamostec	2	2	-	2	2	-	0	0	-
Zapotok	1	1	-	2	2	-	-1	-1	-
Zlati Rep	1	1	-	-	-	-	1	1	-
Žimarice	3	3	-	12	12	-	-9	-9	-
Žlebič	4	4	-	2	2	-	2	2	-
ROGAŠEVCI	31	30	1	39	38	1	-8	-8	0
Fikšinci	-	-	-	2	2	-	-2	-2	-
Kramarovci	1	1	-	3	3	-	-2	-2	-
Nuskova	3	3	-	4	4	-	-1	-1	-
Ocinje	1	1	-	1	1	-	0	0	-
Pertoča	2	1	1	4	4	-	-2	-3	1
Rogašovci	10	10	-	3	3	-	7	7	-
Ropoča	3	3	-	5	5	-	-2	-2	-

9. Selitveno gibanje prebivalstva med naselji Slovenije, Slovenija, 1998¹⁾ (nadaljevanje)

OBČINA Naselje	Priseljeni			Odseljeni			Selitveni prirast		
	skupaj	iz drugega naselja Slovenije	iz tujine	skupaj	v drugo naselje Slovenije	v tujino	skupaj	med naselji Slovenije	s tujino
Serdica	2	2	-	-	-	-	2	2	-
Sotina	5	5	-	7	7	-	-2	-2	-
Sveti Jurij	1	1	-	10	9	1	-9	-8	-1
Večeslavci	3	3	-	-	-	-	3	3	-
ROGAŠKA SLATINA	121	118	3	158	152	6	-37	-34	-3
Brestovec	2	2	-	2	2	-	0	0	-
Cerovec pod Bočem	-	-	-	6	6	-	-6	-6	-
Ceste	-	-	-	2	2	-	-2	-2	-
Čača vas	1	1	-	1	1	-	0	0	-
Drevenik	1	1	-	-	-	-	1	1	-
Gabrovec pri Kostrivnici	-	-	-	1	1	-	-1	-1	-
Gradiški Dol	2	2	-	-	-	-	2	2	-
Irje	5	5	-	3	3	-	2	2	-
Kačji Dol	8	8	-	2	2	-	6	6	-
Kamence	1	1	-	3	3	-	-2	-2	-
Kamna Gorca	1	1	-	2	2	-	-1	-1	-
Male Rodne	7	7	-	5	5	-	2	2	-
Plat	3	3	-	-	-	-	3	3	-
Podplat	-	-	-	5	5	-	-5	-5	-
Podturn	2	2	-	5	5	-	-3	-3	-
Prnek	-	-	-	1	1	-	-1	-1	-
Ratanska vas	6	6	-	-	-	-	6	6	-
Rjavica	-	-	-	1	1	-	-1	-1	-
Rogaška Slatina	43	42	1	76	72	4	-33	-30	-3
Spodnja Kostrivnica	-	-	-	3	3	-	-3	-3	-
Spodnje Ngonje	2	2	-	2	2	-	0	0	-
Spodnje Sečovo	8	8	-	4	4	-	4	4	-
Spodnji Gabrnik	3	3	-	3	3	-	0	0	-
Strmec pri sv. Florijanu	-	-	-	4	4	-	-4	-4	-
Sv. Florijan	2	2	-	8	8	-	-6	-6	-
Tekačevo	4	4	-	9	8	1	-5	-4	-1
Topole	6	4	2	1	1	-	5	3	2
Tržišče	2	2	-	1	1	-	1	1	-
Tuncovec	4	4	-	1	1	-	3	3	-
Velike Rodne	3	3	-	1	-	1	2	3	-1
Zagaj pod Bočem	1	1	-	3	3	-	-2	-2	-
Zgornja Kostrivnica	3	3	-	-	-	-	3	3	-
Zgornje Ngonje	-	-	-	1	1	-	-1	-1	-
Zgornje Sečovo	-	-	-	1	1	-	-1	-1	-
Zgornji Gabrnik	1	1	-	1	1	-	0	0	-
ROGATEC	76	71	5	51	51	-	25	20	5
Brezovec pri Rogatcu	2	2	-	-	-	-	2	2	-
Dobovec pri Rogatcu	2	2	-	4	4	-	-2	-2	-
Donačka Gora	2	2	-	-	-	-	2	2	-
Log	10	9	1	5	5	-	5	4	1
Rogatec	41	37	4	24	24	-	17	13	4
Sv. Jurij	-	-	-	5	5	-	-5	-5	-
Tlake	14	14	-	3	3	-	11	11	-
Trlično	4	4	-	2	2	-	2	2	-
Žahenberc	1	1	-	8	8	-	-7	-7	-

9. Selitveno gibanje prebivalstva med naselji Slovenije, Slovenija, 1998¹⁾ (nadaljevanje)

OBČINA Naselje	Priseljeni			Odseljeni			Selitveni prirast		
	skupaj	iz drugega naselja Slovenije	iz tujine	skupaj	v drugo naselje Slovenije	v tujino	skupaj	med naselji Slovenije	s tujino
RUŠE	281	279	2	268	265	3	13	14	-1
Bezena	13	13	-	10	10	-	3	3	-
Bistrica ob Dravi	51	50	1	36	36	-	15	14	1
Činžat	2	2	-	-	-	-	2	2	-
Črešnjevec ob Dravi	3	3	-	6	6	-	-3	-3	-
Fala	10	9	1	5	5	-	5	4	1
Fala Grad	2	2	-	4	4	-	-2	-2	-
Gradišče na Kozjaku	1	1	-	-	-	-	1	1	-
Janževa Gora	6	6	-	4	4	-	2	2	-
Kumen	1	1	-	7	6	1	-6	-5	-1
Lobnica	3	3	-	1	1	-	2	2	-
Log	6	6	-	1	1	-	5	5	-
Lovrenc na Pohorju	30	30	-	30	30	-	0	0	-
Rdeči Breg-del	5	5	-	1	1	-	4	4	-
Recenjak	3	3	-	2	2	-	1	1	-
Ruše	75	75	-	86	84	2	-11	-9	-2
Ruta	3	3	-	1	1	-	2	2	-
Selnica ob Dravi	18	18	-	25	25	-	-7	-7	-
Smolnik	10	10	-	2	2	-	8	8	-
Spodnja Selnica	8	8	-	4	4	-	4	4	-
Spodnji Boč	3	3	-	6	6	-	-3	-3	-
Spodnji Slemen	10	10	-	16	16	-	-6	-6	-
Sv. Duh na Ostrem Vrh	-	-	-	2	2	-	-2	-2	-
Veliki Boč	-	-	-	2	2	-	-2	-2	-
Zgornja Selnica	11	11	-	9	9	-	2	2	-
Zgornji Boč	4	4	-	6	6	-	-2	-2	-
Zgornji Slemen-del	3	3	-	2	2	-	1	1	-
SEMIČ	119	116	3	111	110	1	8	6	2
Blatnik pri Črmošnjicah	4	4	-	-	-	-	4	4	-
Brezova Reber	-	-	-	1	1	-	-1	-1	-
Brstovec	3	3	-	-	-	-	3	3	-
Coklovca	21	21	-	8	8	-	13	13	-
Črešnjevec pri Semiču	5	5	-	1	1	-	4	4	-
Črmošnjice	2	2	-	3	2	1	-1	0	-1
Gaber pri Semiču	-	-	-	1	1	-	-1	-1	-
Gradnik	-	-	-	1	1	-	-1	-1	-
Kal	1	1	-	4	4	-	-3	-3	-
Kašča	3	3	-	3	3	-	0	0	-
Kot pri Semiču	4	4	-	3	3	-	1	1	-
Krupa	3	3	-	-	-	-	3	3	-
Krvavčji Vrh	-	-	-	1	1	-	-1	-1	-
Lipovec	-	-	-	1	1	-	-1	-1	-
Mladica	-	-	-	1	1	-	-1	-1	-
Omota	1	1	-	-	-	-	1	1	-
Oskoršnica	1	1	-	-	-	-	1	1	-
Osojnik	5	5	-	2	2	-	3	3	-
Planina	1	1	-	-	-	-	1	1	-
Podreber	2	1	1	-	-	-	2	1	1
Pugled	-	-	-	1	1	-	-1	-1	-
Rožni Dol	2	2	-	-	-	-	2	2	-
Sadinja vas	3	1	2	1	1	-	2	0	2
Sela pri Semiču	1	1	-	1	1	-	0	0	-
Semič	27	27	-	37	37	-	-10	-10	-
Srednja vas	7	7	-	2	2	-	5	5	-

9. Selitveno gibanje prebivalstva med naselji Slovenije, Slovenija, 1998¹⁾ (nadaljevanje)

OBČINA Naselje	Priseljeni			Odseljeni			Selitveni prirast		
	skupaj	iz drugega naselja Slovenije	iz tujine	skupaj	v drugo naselje Slovenije	v tujino	skupaj	med naselji Slovenije	s tujino
Sranska vas pri Semiču	1	1	-	34	34	-	-33	-33	-
Štrekljevec	6	6	-	2	2	-	4	4	-
Trebnji Vrh	1	1	-	-	-	-	1	1	-
Vavpča vas	8	8	-	-	-	-	8	8	-
Vinji vrh pri Semiču	1	1	-	1	1	-	0	0	-
Vrčice	5	5	-	-	-	-	5	5	-
Vrtača pri Semiču	1	1	-	2	2	-	-1	-1	-
SEVNICA	307	300	7	296	294	2	11	6	5
Apnenik pri Boštanju	2	2	-	2	-	2	0	2	-2
Arto	-	-	-	2	2	-	-2	-2	-
Birna vas	1	1	-	2	2	-	-1	-1	-
Blanca	9	9	-	9	9	-	0	0	-
Boštanj	3	3	-	8	8	-	-5	-5	-
Breg	1	-	1	-	-	-	1	-	1
Brezovo	-	-	-	1	1	-	-1	-1	-
Budna vas	1	1	-	-	-	-	1	1	-
Cerovec	-	-	-	1	1	-	-1	-1	-
Čanje	1	-	1	-	-	-	1	-	1
Dedna Gora	1	1	-	-	-	-	1	1	-
Dolenji Boštanj	22	21	1	13	13	-	9	8	1
Dolnje Brezovo	2	2	-	1	1	-	1	1	-
Dolnje Impolje	-	-	-	2	2	-	-2	-2	-
Drožanje	3	3	-	5	5	-	-2	-2	-
Drušče	-	-	-	1	1	-	-1	-1	-
Gabrijele	8	8	-	5	5	-	3	3	-
Gabrje	1	1	-	-	-	-	1	1	-
Gornje Orle	-	-	-	2	2	-	-2	-2	-
Goveji Dol	2	2	-	-	-	-	2	2	-
Jablanica	2	2	-	-	-	-	2	2	-
Jelovec	2	2	-	4	4	-	-2	-2	-
Jeperjek	3	3	-	1	1	-	2	2	-
Kamenica	4	4	-	1	1	-	3	3	-
Kaplja vas	1	1	-	-	-	-	1	1	-
Kladje nad Blanco	1	1	-	1	1	-	0	0	-
Koludrje	1	1	-	1	1	-	0	0	-
Krajna Brda	-	-	-	1	1	-	-1	-1	-
Križ	2	2	-	2	2	-	0	0	-
Krmelj	10	10	-	5	5	-	5	5	-
Laze pri Boštanju	1	1	-	1	1	-	0	0	-
Ledina	2	2	-	2	2	-	0	0	-
Leskovec v Podborštu	1	1	-	1	1	-	0	0	-
Log	4	3	1	6	6	-	-2	-3	1
Loka pri Zidanem Mostu	2	2	-	4	4	-	-2	-2	-
Lončarjev Dol	6	6	-	1	1	-	5	5	-
Lukovec	4	4	-	2	2	-	2	2	-
Malkovec	-	-	-	3	3	-	-3	-3	-
Metni Vrh	1	1	-	5	5	-	-4	-4	-
Mrtovec	1	1	-	-	-	-	1	1	-
Mrzla Planina	1	1	-	-	-	-	1	1	-
Okroglice	4	3	1	-	-	-	4	3	1
Orehovo	8	8	-	2	2	-	6	6	-
Orešje nad Sevnico	1	1	-	-	-	-	1	1	-
Osredek pri Krmelju	2	2	-	-	-	-	2	2	-
Otavnik	-	-	-	1	1	-	-1	-1	-
Pečje	2	2	-	-	-	-	2	2	-

9. Selitveno gibanje prebivalstva med naselji Slovenije, Slovenija, 1998¹⁾ (nadaljevanje)

OBČINA Naselje	Priseljeni			Odseljeni			Selitveni prirast		
	skupaj	iz drugega naselja Slovenije	iz tujine	skupaj	v drugo naselje Slovenije	v tujino	skupaj	med naselji Slovenije	s tujino
Podgorica	5	5	-	7	7	-	-2	-2	-
Podgorje ob Sevnici	1	1	-	3	3	-	-2	-2	-
Podvrh	11	11	-	2	2	-	9	9	-
Poklek nad Blanco	6	6	-	5	5	-	1	1	-
Polje pri Tržišču	3	3	-	-	-	-	3	3	-
Ponikve pri Studencu	1	-	1	1	1	-	0	-1	1
Preska	1	1	-	-	-	-	1	1	-
Primož	2	2	-	-	-	-	2	2	-
Račica	3	3	-	3	3	-	0	0	-
Radež	1	1	-	-	-	-	1	1	-
Radna	4	4	-	1	1	-	3	3	-
Razbor	3	3	-	2	2	-	1	1	-
Rovišče pri Studencu	-	-	-	1	1	-	-1	-1	-
Selce nad Blanco	2	2	-	3	3	-	-1	-1	-
Sevnica	85	84	1	105	105	-	-20	-21	1
Skrovnik	1	1	-	-	-	-	1	1	-
Slančji Vrh	2	2	-	-	-	-	2	2	-
Spodnje Vodale	3	3	-	1	1	-	2	2	-
Stržišče	3	3	-	4	4	-	-1	-1	-
Studenec	3	3	-	2	2	-	1	1	-
Svinjsko	-	-	-	6	6	-	-6	-6	-
Šentjanž	6	6	-	2	2	-	4	4	-
Šentjur na Polju	1	1	-	1	1	-	0	0	-
Šmarčna	-	-	-	8	8	-	-8	-8	-
Štajngrob	1	1	-	-	-	-	1	1	-
Telčice	-	-	-	1	1	-	-1	-1	-
Trnovec	4	4	-	1	1	-	3	3	-
Trščina	3	3	-	1	1	-	2	2	-
Tržišče	6	6	-	7	7	-	-1	-1	-
Veliki Cirknik	-	-	-	1	1	-	-1	-1	-
Vranje	-	-	-	9	9	-	-9	-9	-
Vrh pri Boštanju	6	6	-	4	4	-	2	2	-
Vrhek	5	5	-	-	-	-	5	5	-
Zabukovje nad Sevnico	2	2	-	5	5	-	-3	-3	-
Zavratac	2	2	-	4	4	-	-2	-2	-
Zgornje Mladetiče	3	3	-	-	-	-	3	3	-
Zgornje Vodale	-	-	-	1	1	-	-1	-1	-
Žigriški Vrh	1	1	-	3	3	-	-2	-2	-
Žirovnica	1	1	-	-	-	-	1	1	-
Žurkov Dol	2	2	-	4	4	-	-2	-2	-
Hinje	1	1	-	-	-	-	1	1	-
SEŽANA	178	174	4	181	176	5	-3	-2	-1
Avber	5	5	-	6	6	-	-1	-1	-
Brje pri Koprivi	-	-	-	1	1	-	-1	-1	-
Dane pri Sežani	13	13	-	-	-	-	13	13	-
Dobravlje	-	-	-	1	1	-	-1	-1	-
Dol pri Vogljah	8	8	-	-	-	-	8	8	-
Dutovlje	8	8	-	3	3	-	5	5	-
Kazije	3	3	-	4	4	-	-1	-1	-
Kopriva	2	2	-	-	-	-	2	2	-
Kosovelje	2	-	2	-	-	-	2	-	2
Krajna vas	3	3	-	5	5	-	-2	-2	-
Kreplje	2	2	-	2	2	-	0	0	-
Križ	17	17	-	2	2	-	15	15	-
Krtinovica	3	3	-	-	-	-	3	3	-

9. Selitveno gibanje prebivalstva med naselji Slovenije, Slovenija, 1998¹⁾ (nadaljevanje)

OBČINA Naselje	Priseljeni			Odseljeni			Selitveni prirast		
	skupaj	iz drugega naselja Slovenije	iz tujine	skupaj	v drugo naselje Slovenije	v tujino	skupaj	med naselji Slovenije	s tujino
Lipica	-	-	-	6	6	-	-6	-6	-
Lokev	14	14	-	8	8	-	6	6	-
Mahniči	1	1	-	-	-	-	1	1	-
Majcni	-	-	-	3	3	-	-3	-3	-
Merče	-	-	-	4	4	-	-4	-4	-
Orlek	8	8	-	-	-	-	8	8	-
Plešivica	1	1	-	1	1	-	0	0	-
Pliskovica	6	6	-	6	6	-	0	0	-
Ponikve	4	4	-	1	1	-	3	3	-
Povir	2	2	-	5	5	-	-3	-3	-
Prelože pri Lokvi	2	2	-	-	-	-	2	2	-
Sežana	50	48	2	90	86	4	-40	-38	-2
Skopo	1	1	-	5	5	-	-4	-4	-
Stomaž	1	1	-	-	-	-	1	1	-
Šepulje	3	3	-	7	7	-	-4	-4	-
Šmarje pri Sežani	3	3	-	2	1	1	1	2	-1
Štorje	7	7	-	2	2	-	5	5	-
Tomaj	1	1	-	14	14	-	-13	-13	-
Tublje pri Komnu	-	-	-	1	1	-	-1	-1	-
Veliki Dol	2	2	-	-	-	-	2	2	-
Veliko Polje	4	4	-	-	-	-	4	4	-
Voglje	1	1	-	2	2	-	-1	-1	-
Žirje	1	1	-	-	-	-	1	1	-
SLOVENJ GRADEC	277	274	3	252	247	5	25	27	-2
Brda	2	2	-	-	-	-	2	2	-
Gmajna	17	17	-	5	5	-	12	12	-
Golavabuka	-	-	-	3	3	-	-3	-3	-
Gradišče	4	4	-	7	7	-	-3	-3	-
Graška Gora	1	1	-	-	-	-	1	1	-
Legen	30	29	1	8	8	-	22	21	1
Mislinska Dobrava	7	7	-	5	4	1	2	3	-1
Pameče	21	21	-	9	9	-	12	12	-
Podgorje	21	21	-	8	8	-	13	13	-
Raduše	-	-	-	3	3	-	-3	-3	-
Sele-del	6	6	-	8	8	-	-2	-2	-
Slovenj Gradec	120	118	2	148	144	4	-28	-26	-2
Spodnji Razbor	2	2	-	1	1	-	1	1	-
Stari Trg	15	15	-	14	14	-	1	1	-
Šmartno pri Slovenj Gradcu	14	14	-	18	18	-	-4	-4	-
Šmiklavž	4	4	-	4	4	-	0	0	-
Troblje	-	-	-	1	1	-	-1	-1	-
Turiška vas	1	1	-	4	4	-	-3	-3	-
Vodriž	7	7	-	2	2	-	5	5	-
Vrhe	4	4	-	4	4	-	0	0	-
Zgornji Razbor	1	1	-	-	-	-	1	1	-
SLOVENSKA BISTRICA	616	603	13	480	469	11	136	134	2
Bojtina	-	-	-	1	1	-	-1	-1	-
Božje	-	-	-	6	6	-	-6	-6	-
Brezje	8	8	-	2	2	-	6	6	-
Brezje pri Poljčanah	4	4	-	-	-	-	4	4	-
Bukovec	16	16	-	4	4	-	12	12	-
Cezlak	1	1	-	3	-	3	-2	1	-3
Čigonca	7	7	-	7	7	-	0	0	-

9. Selitveno gibanje prebivalstva med naselji Slovenije, Slovenija, 1998¹⁾ (nadaljevanje)

OBČINA Naselje	Priseljeni			Odseljeni			Selitveni prirast		
	skupaj	iz drugega naselja Slovenije	iz tujine	skupaj	v drugo naselje Slovenije	v tujino	skupaj	med naselji Slovenije	s tujino
Čadram	6	6	-	-	-	-	6	6	-
Čadramska vas	-	-	-	3	3	-	-3	-3	-
Črešnjevce	3	2	1	11	10	1	-8	-8	0
Devina	7	7	-	8	8	-	-1	-1	-
Dobrova	-	-	-	1	1	-	-1	-1	-
Dolgi Vrh	1	1	-	4	4	-	-3	-3	-
Frajhajn	-	-	-	1	1	-	-1	-1	-
Gabrnik	13	13	-	4	4	-	9	9	-
Gaj	9	9	-	2	2	-	7	7	-
Gladomes	-	-	-	2	2	-	-2	-2	-
Globoko	1	1	-	5	5	-	-4	-4	-
Gorica	6	6	-	7	7	-	-1	-1	-
Hošnica	-	-	-	2	2	-	-2	-2	-
Hrastovec	-	-	-	3	3	-	-3	-3	-
Jelovec	2	2	-	1	1	-	1	1	-
Jurišna vas	4	4	-	-	-	-	4	4	-
Kalše	4	4	-	3	3	-	1	1	-
Kebelej	3	3	-	-	-	-	3	3	-
Klopce	1	1	-	-	-	-	1	1	-
Kočno ob Ložnici	3	3	-	-	-	-	3	3	-
Kočno pri Polskavi	2	2	-	2	2	-	0	0	-
Koritno	1	1	-	3	3	-	-2	-2	-
Korplje	-	-	-	1	1	-	-1	-1	-
Kostanjevec	3	3	-	5	5	-	-2	-2	-
Kot - Kot	1	1	-	4	4	-	-3	-3	-
Kovača vas	4	4	-	8	8	-	-4	-4	-
Kovaški Vrh	2	2	-	-	-	-	2	2	-
Krasna	1	1	-	2	2	-	-1	-1	-
Križeča vas	3	3	-	4	4	-	-1	-1	-
Križni Vrh	8	8	-	5	5	-	3	3	-
Lačna Gora	4	4	-	2	2	-	2	2	-
Laporje	21	21	-	9	9	-	12	12	-
Leskovec	14	14	-	2	2	-	12	12	-
Levič	2	2	-	4	4	-	-2	-2	-
Ljubično	4	4	-	2	2	-	2	2	-
Lokanja vas	-	-	-	1	1	-	-1	-1	-
Ložnica	3	3	-	3	2	1	0	1	-1
Lukanja	4	4	-	-	-	-	4	4	-
Lušečka vas	4	4	-	3	3	-	1	1	-
Makole	1	1	-	2	2	-	-1	-1	-
Malahorna	6	6	-	1	1	-	5	5	-
Modraže	-	-	-	2	2	-	-2	-2	-
Modrič	5	5	-	3	3	-	2	2	-
Mostečno	1	1	-	1	1	-	0	0	-
Nadgrad	-	-	-	3	3	-	-3	-3	-
Novake	2	2	-	-	-	-	2	2	-
Ogljenšak	-	-	-	1	1	-	-1	-1	-
Okoška Gora	10	10	-	1	1	-	9	9	-
Oplotnica	15	15	-	14	14	-	1	1	-
Ošelj	3	3	-	-	-	-	3	3	-
Pečke	4	4	-	3	3	-	1	1	-
Pobrež	5	5	-	4	4	-	1	1	-
Podgrad	2	2	-	2	2	-	0	0	-
Pokoše	1	1	-	-	-	-	1	1	-
Poljčane	27	26	1	30	30	-	-3	-4	1
Pragersko	22	22	-	20	19	1	2	3	-1
Preloge	2	2	-	1	1	-	1	1	-

9. Selitveno gibanje prebivalstva med naselji Slovenije, Slovenija, 1998¹⁾ (nadaljevanje)

OBČINA Naselje	Priseljeni			Odseljeni			Selitveni prirast		
	skupaj	iz drugega naselja Slovenije	iz tujine	skupaj	v drugo naselje Slovenije	v tujino	skupaj	med naselji Slovenije	s tujino
Prepuž	-	-	-	3	3	-	-3	-3	-
Raskovec	1	1	-	1	1	-	0	0	-
Razgor	3	3	-	1	1	-	2	2	-
Rep	1	1	-	-	-	-	1	1	-
Ritoznoj	4	3	1	3	3	-	1	0	1
Savinsko	4	4	-	3	3	-	1	1	-
Sele pri Polskavi	4	4	-	2	2	-	2	2	-
Sevec	1	1	-	-	-	-	1	1	-
Slovenska Bistrica	124	122	2	102	98	4	22	24	-2
Smrečno	-	-	-	3	3	-	-3	-3	-
Spodnja Brežnica	5	5	-	2	2	-	3	3	-
Spodnja Ložnica	2	2	-	1	1	-	1	1	-
Spodnja Nova vas	4	2	2	1	-	1	3	2	1
Spodnja Polskava	24	24	-	4	4	-	20	20	-
Spodnje Poljčane	10	8	2	11	11	-	-1	-3	2
Spodnje Prebukovje	1	-	1	1	1	-	0	-1	1
Stanovsko	5	5	-	6	6	-	-1	-1	-
Stari Grad	1	1	-	-	-	-	1	1	-
Stari Log	6	6	-	3	3	-	3	3	-
Stranske Makole	-	-	-	3	3	-	-3	-3	-
Straža	2	2	-	1	1	-	1	1	-
Strug	1	1	-	-	-	-	1	1	-
Studenice	3	3	-	-	-	-	3	3	-
Šentovec	2	2	-	2	2	-	0	0	-
Štatenberg	-	-	-	1	1	-	-1	-1	-
Tinjska Gora	2	2	-	8	8	-	-6	-6	-
Trnovec	-	-	-	3	3	-	-3	-3	-
Turiška vas na Pohorju	-	-	-	1	1	-	-1	-1	-
Ugovec	6	6	-	3	3	-	3	3	-
Urh	2	2	-	3	3	-	-1	-1	-
Veliko Tinje	1	1	-	1	1	-	0	0	-
Videž	4	4	-	6	6	-	-2	-2	-
Vinarje	5	5	-	1	1	-	4	4	-
Visole	9	7	2	9	9	-	0	-2	2
Vrhloga	-	-	-	7	7	-	-7	-7	-
Vrhole pri Laporju	7	7	-	3	3	-	4	4	-
Vrhole pri Slov. Konjicah	3	3	-	4	4	-	-1	-1	-
Zgornja Bistrica	18	18	-	9	9	-	9	9	-
Zgornja Brežnica	4	4	-	1	1	-	3	3	-
Zgornja Ložnica	2	2	-	2	2	-	0	0	-
Zgornja Nova vas	-	-	-	2	2	-	-2	-2	-
Zgornja Polskava	39	38	1	13	13	-	26	25	1
Zgornje Poljčane	14	14	-	15	15	-	-1	-1	-
Zgornje Prebukovje	-	-	-	2	2	-	-2	-2	-
Zlogona Gora	4	4	-	-	-	-	4	4	-
Zlogona vas	-	-	-	1	1	-	-1	-1	-
Žabljek	2	2	-	4	4	-	-2	-2	-
SLOVENSKE KONJICE	267	262	5	235	231	4	32	31	1
Bezina	19	19	-	2	2	-	17	17	-
Brdo	-	-	-	3	3	-	-3	-3	-
Brezje pri Ločah	2	2	-	1	1	-	1	1	-
Dobrava pri Konjicah	-	-	-	4	4	-	-4	-4	-
Dobrnež	2	2	-	2	2	-	0	0	-
Draža vas	3	3	-	25	25	-	-22	-22	-
Gabrovnik	1	1	-	-	-	-	1	1	-

9. Selitveno gibanje prebivalstva med naselji Slovenije, Slovenija, 1998¹⁾ (nadaljevanje)

OBČINA Naselje	Priseljeni			Odseljeni			Selitveni prirast		
	skupaj	iz drugega naselja Slovenije	iz tujine	skupaj	v drugo naselje Slovenije	v tujino	skupaj	med naselji Slovenije	s tujino
Jernej pri Ločah	10	10	-	1	1	-	9	9	-
Klokočovnik	6	5	1	1	1	-	5	4	1
Koble	-	-	-	1	1	-	-1	-1	-
Kolačno	2	2	-	-	-	-	2	2	-
Konjiška vas	6	6	-	-	-	-	6	6	-
Kraberk	3	3	-	-	-	-	3	3	-
Ličenca	2	2	-	8	8	-	-6	-6	-
Lipoglav	3	3	-	-	-	-	3	3	-
Loče pri Poljčanah	3	3	-	15	15	-	-12	-12	-
Mlače	1	1	-	2	2	-	-1	-1	-
Nova vas pri Konjicah	6	6	-	1	1	-	5	5	-
Novo Tepanje	1	1	-	-	-	-	1	1	-
Perovec	-	-	-	1	1	-	-1	-1	-
Petelinjek	2	1	1	1	1	-	1	0	1
Podpeč ob Dravinji	-	-	-	5	5	-	-5	-5	-
Polene	2	2	-	-	-	-	2	2	-
Preloge pri Konjicah	1	1	-	1	1	-	0	0	-
Prežigal	1	1	-	2	2	-	-1	-1	-
Selski Vrh	-	-	-	2	2	-	-2	-2	-
Slovenske Konjice	73	72	1	104	102	2	-31	-30	-1
Sojek	1	1	-	3	3	-	-2	-2	-
Spodnje Grušovje	2	2	-	1	1	-	1	1	-
Spodnje Laže	1	-	1	-	-	-	1	-	1
Spodnje Preloge	6	6	-	6	6	-	0	0	-
Stare Slemene	6	6	-	1	1	-	5	5	-
Strtenik	1	1	-	-	-	-	1	1	-
Suhadol	-	-	-	1	1	-	-1	-1	-
Škalce	16	16	-	6	6	-	10	10	-
Škedenj	-	-	-	1	1	-	-1	-1	-
Špitalič pri Slov.Konjicah	2	2	-	-	-	-	2	2	-
Tepanje	26	26	-	3	3	-	23	23	-
Tepanjski Vrh	3	3	-	2	2	-	1	1	-
Tolsti Vrh	2	2	-	-	-	-	2	2	-
Vešenik	18	18	-	7	7	-	11	11	-
Zbelovo	3	3	-	6	4	2	-3	-1	-2
Zbelovska Gora	11	11	-	3	3	-	8	8	-
Zeče	11	11	-	2	2	-	9	9	-
Zgornja Pristava	1	-	1	2	2	-	-1	-2	1
Zgornje Laže	5	5	-	-	-	-	5	5	-
Žiče	3	3	-	9	9	-	-6	-6	-
STARŠE	67	67	-	32	31	1	35	36	-1
Brunšvik	16	16	-	4	4	-	12	12	-
Loka	5	5	-	4	4	-	1	1	-
Marjeta na Dravskem Polju	-	-	-	2	1	1	-2	-1	-1
Prepolje	14	14	-	7	7	-	7	7	-
Rošnja	5	5	-	2	2	-	3	3	-
Starše	1	1	-	7	7	-	-6	-6	-
Trniče	2	2	-	1	1	-	1	1	-
Zlatoličje	24	24	-	5	5	-	19	19	-
SVETI JURIJ	58	55	3	60	58	2	-2	-3	1
Biserjane	1	1	-	3	3	-	-2	-2	-
Blaguš	2	-	2	-	-	-	2	-	2
Bolehnečici	6	6	-	-	-	-	6	6	-

9. Selitveno gibanje prebivalstva med naselji Slovenije, Slovenija, 1998¹⁾ (nadaljevanje)

OBČINA Naselje	Priseljeni			Odseljeni			Selitveni prirast		
	skupaj	iz drugega naselja Slovenije	iz tujine	skupaj	v drugo naselje Slovenije	v tujino	skupaj	med naselji Slovenije	s tujino
Brezje	-	-	-	3	3	-	-3	-3	-
Čakova	1	1	-	3	3	-	-2	-2	-
Dragotinci	2	2	-	4	4	-	-2	-2	-
Galušak	-	-	-	3	3	-	-3	-3	-
Grabonoš	8	8	-	2	2	-	6	6	-
Grabšinci	-	-	-	2	2	-	-2	-2	-
Jamna	3	3	-	-	-	-	3	3	-
Kraljevci	2	2	-	1	1	-	1	1	-
Kutinci	-	-	-	1	1	-	-1	-1	-
Mali Moravščak	1	-	1	2	-	2	-1	-	-1
Rožički Vrh	10	10	-	5	5	-	5	5	-
Selišči	4	4	-	1	1	-	3	3	-
Slaptinci	1	1	-	1	1	-	0	0	-
Sovjak	8	8	-	1	1	-	7	7	-
Stanetinci	2	2	-	1	1	-	1	1	-
Stara Gora	1	1	-	1	1	-	0	0	-
Terbegovci	2	2	-	-	-	-	2	2	-
Videm	-	-	-	10	10	-	-10	-10	-
Ženik	2	2	-	6	6	-	-4	-4	-
Žihlava	2	2	-	10	10	-	-8	-8	-
ŠENČUR	141	141	-	79	75	4	62	66	-4
Hotemaže	18	18	-	4	4	-	14	14	-
Hrastje	29	29	-	8	8	-	21	21	-
Luže	3	3	-	6	6	-	-3	-3	-
Milje	3	3	-	4	4	-	-1	-1	-
Oliševak	3	3	-	6	6	-	-3	-3	-
Prebačevo	6	6	-	6	6	-	0	0	-
Srednja vas pri Šenčurju	5	5	-	3	3	-	2	2	-
Šenčur	37	37	-	23	21	2	14	16	-2
Trboje	10	10	-	2	2	-	8	8	-
Visoko	8	8	-	8	7	1	0	1	-1
Voglje	13	13	-	3	3	-	10	10	-
Voklo	6	6	-	6	5	1	0	1	-1
ŠENTILJ	161	159	2	160	160	-	1	-1	2
Ceršak	16	16	-	11	11	-	5	5	-
Cirknica	-	-	-	3	3	-	-3	-3	-
Draženi Vrh-del	1	1	-	3	3	-	-2	-2	-
Jurjevski Dol	4	4	-	4	4	-	0	0	-
Kaniža	4	4	-	3	3	-	1	1	-
Kozjak pri Ceršaku	2	2	-	1	1	-	1	1	-
Kresnica	8	8	-	2	2	-	6	6	-
Plodršnica	4	4	-	3	3	-	1	1	-
Selnica ob Muri	17	16	1	11	11	-	6	5	1
Sladki Vrh	14	14	-	27	27	-	-13	-13	-
Spodnja Velka	13	13	-	7	7	-	6	6	-
Srebotje	2	2	-	4	4	-	-2	-2	-
Stara Gora pri Šentilju	11	11	-	3	3	-	8	8	-
Svečane	3	3	-	1	1	-	2	2	-
Šentilj v Slov. Goricah	22	22	-	28	28	-	-6	-6	-
Šomat	-	-	-	1	1	-	-1	-1	-
Štrihovec	6	6	-	7	7	-	-1	-1	-
Trate	10	10	-	15	15	-	-5	-5	-
Vranji Vrh	3	3	-	11	11	-	-8	-8	-

9. Selitveno gibanje prebivalstva med naselji Slovenije, Slovenija, 1998¹⁾ (nadaljevanje)

OBČINA Naselje	Priseljeni			Odseljeni			Selitveni prirast		
	skupaj	iz drugega naselja Slovenije	iz tujine	skupaj	v drugo naselje Slovenije	v tujino	skupaj	med naselji Slovenije	s tujino
Zgornja Velka	19	18	1	13	13	-	6	5	1
Zgornje Dobrenje	1	1	-	1	1	-	0	0	-
Zgornje Gradišče	1	1	-	1	1	-	0	0	-
ŠENTJERNEJ	114	109	5	87	87	-	27	22	5
Cerov Log	4	4	-	-	-	-	4	4	-
Čadraže	-	-	-	3	3	-	-3	-3	-
Čisti Breg	1	1	-	-	-	-	1	1	-
Dobravica	6	6	-	5	5	-	1	1	-
Dolenja Brezovica	-	-	-	3	3	-	-3	-3	-
Dolenja Stara vas	3	3	-	3	3	-	0	0	-
Dolenje Gradišče pri Šentj.	4	4	-	-	-	-	4	4	-
Dolenje Mokro Polje	-	-	-	7	7	-	-7	-7	-
Dolenje Vrhpolje	1	1	-	1	1	-	0	0	-
Dolenji Maharovec	1	1	-	2	2	-	-1	-1	-
Drča	1	1	-	-	-	-	1	1	-
Gorenja Brezovica	7	7	-	3	3	-	4	4	-
Gorenja Gomila	2	2	-	-	-	-	2	2	-
Gorenje Gradišče pri Šentj.	2	2	-	-	-	-	2	2	-
Gorenje vrhpolje	3	3	-	5	5	-	-2	-2	-
Gorenji Maharovec	2	2	-	1	1	-	1	1	-
Groblje pri Prekopi	1	1	-	-	-	-	1	1	-
Hrastje	5	-	5	5	5	-	0	-5	5
Hrvaški Brod	1	1	-	-	-	-	1	1	-
Imenje	-	-	-	1	1	-	-1	-1	-
Javorovica	1	1	-	-	-	-	1	1	-
Mihovica	1	1	-	-	-	-	1	1	-
Mihovo	6	6	-	1	1	-	5	5	-
Mršeča vas	1	1	-	-	-	-	1	1	-
Orehovica	10	10	-	5	5	-	5	5	-
Ostrog	1	1	-	-	-	-	1	1	-
Prapreče pri Šentjerneju	4	4	-	1	1	-	3	3	-
Pristava pri Šentjerneju	-	-	-	1	1	-	-1	-1	-
Pristavica	1	1	-	-	-	-	1	1	-
Rakovnik	1	1	-	-	-	-	1	1	-
Roje	3	3	-	3	3	-	0	0	-
Šentjernej	24	24	-	17	17	-	7	7	-
Šmalčja vas	2	2	-	7	7	-	-5	-5	-
Šmarje	4	4	-	1	1	-	3	3	-
Tolsti Vrh	2	2	-	2	2	-	0	0	-
Veliki Ban	-	-	-	1	1	-	-1	-1	-
Volčkova vas	1	1	-	1	1	-	0	0	-
Vratno	-	-	-	2	2	-	-2	-2	-
Vrbovce	4	4	-	3	3	-	1	1	-
Vrh pri Šentjerneju	1	1	-	2	2	-	-1	-1	-
Zameško	1	1	-	1	1	-	0	0	-
Žvabovo	2	2	-	-	-	-	2	2	-
ŠENTJUR PRI CELJU	383	376	7	285	280	5	98	96	2
Boletina	6	6	-	2	1	1	4	5	-1
Botričnica	1	1	-	1	1	-	0	0	-
Brdo	3	3	-	1	1	-	2	2	-
Brezje pri Dobjem	1	1	-	-	-	-	1	1	-
Bukovje pri Slivnici	4	4	-	4	4	-	0	0	-
Cerovec	4	4	-	1	1	-	3	3	-

9. Selitveno gibanje prebivalstva med naselji Slovenije, Slovenija, 1998¹⁾ (nadaljevanje)

OBČINA Naselje	Priseljeni			Odseljeni			Selitveni prirast		
	skupaj	iz drugega naselja Slovenije	iz tujine	skupaj	v drugo naselje Slovenije	v tujino	skupaj	med naselji Slovenije	s tujino
Črnomla	1	1	-	1	1	-	0	0	-
Dobje pri Lesičnem	2	2	-	1	1	-	1	1	-
Dobje pri Planini	5	5	-	2	2	-	3	3	-
Dobovec pri Ponikvi	2	2	-	-	-	-	2	2	-
Dobrina	2	1	1	2	2	-	0	-1	1
Dole	2	2	-	1	1	-	1	1	-
Dolga Gora	8	7	1	2	2	-	6	5	1
Doropolje	1	1	-	1	1	-	0	0	-
Dramlje	10	10	-	10	10	-	0	0	-
Golobinjek pri Planini	-	-	-	3	3	-	-3	-3	-
Gorica pri Dobjem	6	6	-	2	2	-	4	4	-
Gorica pri Slivnici	12	12	-	11	11	-	1	1	-
Goričica	1	1	-	1	1	-	0	0	-
Grobelno-del	-	-	-	6	6	-	-6	-6	-
Grušce	1	1	-	-	-	-	1	1	-
Hotunje	3	3	-	8	8	-	-5	-5	-
Hrastje	-	-	-	2	2	-	-2	-2	-
Jakob pri Šentjurju	5	5	-	4	4	-	1	1	-
Jarmovec	1	1	-	-	-	-	1	1	-
Javorje	5	5	-	7	7	-	-2	-2	-
Jazbin Vrh	2	2	-	-	-	-	2	2	-
Jazbine	1	1	-	-	-	-	1	1	-
Jelce	9	9	-	3	3	-	6	6	-
Jezerce pri Dobjem	1	1	-	-	-	-	1	1	-
Kameno	1	1	-	4	4	-	-3	-3	-
Kostrivnica	2	2	-	8	8	-	-6	-6	-
Krajncica	3	3	-	4	3	1	-1	0	-1
Krivica	1	1	-	1	1	-	0	0	-
Laze pri Dramljah	2	2	-	2	2	-	0	0	-
Lažiše	-	-	-	1	1	-	-1	-1	-
Loka pri Žusmu	3	3	-	4	4	-	-1	-1	-
Lokarje	2	2	-	1	1	-	1	1	-
Loke pri Planini	1	1	-	-	-	-	1	1	-
Lopaca	3	3	-	4	4	-	-1	-1	-
Lutrje	-	-	-	2	2	-	-2	-2	-
Marija Dobje	4	4	-	-	-	-	4	4	-
Okrog	-	-	-	1	1	-	-1	-1	-
Paridol	6	6	-	2	2	-	4	4	-
Planina pri Sevnici	4	4	-	4	4	-	0	0	-
Planinca	-	-	-	2	2	-	-2	-2	-
Planinska vas	1	1	-	-	-	-	1	1	-
Planinski Vrh	3	3	-	-	-	-	3	3	-
Pletovarje	4	4	-	-	-	-	4	4	-
Podgaj	2	-	2	-	-	-	2	-	2
Podgrad	5	5	-	5	5	-	0	0	-
Podlešje	1	1	-	4	3	1	-3	-2	-1
Podlog pod Bohorjem	3	3	-	-	-	-	3	3	-
Podvine	2	2	-	1	1	-	1	1	-
Ponikva	16	16	-	4	4	-	12	12	-
Ponkva	-	-	-	2	2	-	-2	-2	-
Prapretno	4	4	-	2	2	-	2	2	-
Primož pri Šentjurju	6	6	-	4	4	-	2	2	-
Proseniško	5	5	-	5	5	-	0	0	-
Rakitovec	2	2	-	-	-	-	2	2	-
Ravno	-	-	-	3	3	-	-3	-3	-
Razbor	-	-	-	6	6	-	-6	-6	-
Repno	-	-	-	1	1	-	-1	-1	-

9. Selitveno gibanje prebivalstva med naselji Slovenije, Slovenija, 1998¹⁾ (nadaljevanje)

OBČINA Naselje	Priseljeni			Odseljeni			Selitveni prirast		
	skupaj	iz drugega naselja Slovenije	iz tujine	skupaj	v drugo naselje Slovenije	v tujino	skupaj	med naselji Slovenije	s tujino
Repuš	-	-	-	2	2	-	-2	-2	-
Rifnik	7	7	-	2	2	-	5	5	-
Sele	4	4	-	1	1	-	3	3	-
Slatina pri Dobjem	1	1	-	1	1	-	0	0	-
Slatina pri Ponikvi	2	2	-	-	-	-	2	2	-
Slivnica pri Celju	2	2	-	2	2	-	0	0	-
Sotensko pod Kalobjem	-	-	-	2	2	-	-2	-2	-
Spodnje Slomene	1	1	-	2	2	-	-1	-1	-
Stopče	2	2	-	2	2	-	0	0	-
Straška Gorca	1	1	-	-	-	-	1	1	-
Straža na Gori	1	1	-	1	1	-	0	0	-
Suho	4	4	-	3	3	-	1	1	-
Svetelka	5	5	-	1	1	-	4	4	-
Šentjur	112	110	2	66	64	2	46	46	0
Šentvid pri Planini	-	-	-	1	1	-	-1	-1	-
Šibenik	2	2	-	1	1	-	1	1	-
Tajhte	3	3	-	-	-	-	3	3	-
Tratna pri Grobelnem	-	-	-	10	10	-	-10	-10	-
Trno	-	-	-	1	1	-	-1	-1	-
Trnovec pri Dramljah	6	6	-	3	3	-	3	3	-
Trška Gorca	-	-	-	1	1	-	-1	-1	-
Turno	-	-	-	3	3	-	-3	-3	-
Uniše	1	1	-	-	-	-	1	1	-
Večje Brdo	-	-	-	3	3	-	-3	-3	-
Vejjice	1	1	-	1	1	-	0	0	-
Vezovje	-	-	-	5	5	-	-5	-5	-
Visoče	-	-	-	2	2	-	-2	-2	-
Vodice pri Kalobju	1	1	-	-	-	-	1	1	-
Voduče	8	8	-	2	2	-	6	6	-
Vodule	1	1	-	2	2	-	-1	-1	-
Vrbno	16	15	1	3	3	-	13	12	1
Zagaj pri Ponikvi	9	9	-	2	2	-	7	7	-
Zalog pod Uršulo	2	2	-	-	-	-	2	2	-
Zgornje Selce	2	2	-	2	2	-	0	0	-
Zlateče pri Šentjurju	1	1	-	2	2	-	-1	-1	-
Žegar	3	3	-	3	3	-	0	0	-
ŠKOCJAN	46	45	1	62	62	-	-16	-17	1
Bučka	5	5	-	4	4	-	1	1	-
Dobrava pri Škocjanu	1	1	-	1	1	-	0	0	-
Dobruška vas	5	5	-	5	5	-	0	0	-
Dolenje Dole	3	3	-	-	-	-	3	3	-
Dolenje Radulje	1	1	-	2	2	-	-1	-1	-
Dolnja Stara vas	1	1	-	1	1	-	0	0	-
Dule	1	1	-	2	2	-	-1	-1	-
Gorenje Dole	1	1	-	-	-	-	1	1	-
Gorenje Radulje	4	4	-	3	3	-	1	1	-
Grmovlje	5	5	-	4	4	-	1	1	-
Hrastulje	-	-	-	5	5	-	-5	-5	-
Jarčji Vrh	1	1	-	4	4	-	-3	-3	-
Jerman Vrh	1	1	-	3	3	-	-2	-2	-
Klenovik	3	3	-	-	-	-	3	3	-
Močvirje	2	2	-	1	1	-	1	1	-
Segonje	-	-	-	2	2	-	-2	-2	-
Stara Bučka	-	-	-	3	3	-	-3	-3	-
Škocjan - San Canziano	5	5	-	9	9	-	-4	-4	-

9. Selitveno gibanje prebivalstva med naselji Slovenije, Slovenija, 1998¹⁾ (nadaljevanje)

OBČINA Naselje	Priseljeni			Odseljeni			Selitveni prirast		
	skupaj	iz drugega naselja Slovenije	iz tujine	skupaj	v drugo naselje Slovenije	v tujino	skupaj	med naselji Slovenije	s tujino
Tomazja vas	2	1	1	3	3	-	-1	-2	1
Velike Poljane	-	-	-	3	3	-	-3	-3	-
Zagrad	2	2	-	5	5	-	-3	-3	-
Zalog pri Škocjanu	-	-	-	2	2	-	-2	-2	-
Zavinek	3	3	-	-	-	-	3	3	-
ŠKOFJA LOKA	359	353	6	338	326	12	21	27	-6
Sv. Andrej	1	1	-	-	-	-	1	1	-
Bodovlje	1	1	-	1	1	-	0	0	-
Breznica pod Lubnikom	2	2	-	1	1	-	1	1	-
Bukov Vrh	1	1	-	3	3	-	-2	-2	-
Bukovica	3	3	-	1	1	-	2	2	-
Bukovščica	2	2	-	3	3	-	-1	-1	-
Dorfarje	1	1	-	-	-	-	1	1	-
Draga	7	7	-	-	-	-	7	7	-
Florjan nad Zmincem	4	4	-	3	3	-	1	1	-
Forme	2	2	-	1	1	-	1	1	-
Gabrk	1	1	-	-	-	-	1	1	-
Gabrška Gora	4	4	-	3	3	-	1	1	-
Godešič	14	14	-	15	15	-	-1	-1	-
Gorenja vas - Reteče	3	3	-	6	6	-	-3	-3	-
Grenc	-	-	-	3	3	-	-3	-3	-
Hosta	-	-	-	1	1	-	-1	-1	-
Knape	-	-	-	4	4	-	-4	-4	-
Lenart nad Lušo	2	2	-	-	-	-	2	2	-
Lipica	-	-	-	1	1	-	-1	-1	-
Log nad Škofjo Loko	3	3	-	-	-	-	3	3	-
Moškrin	1	1	-	-	-	-	1	1	-
Na logu	4	4	-	-	-	-	4	4	-
Sv. Ožbolt	5	5	-	-	-	-	5	5	-
Pevno	-	-	-	1	1	-	-1	-1	-
Pungert	2	2	-	6	6	-	-4	-4	-
Puštal	11	11	-	4	4	-	7	7	-
Reteče	27	27	-	2	2	-	25	25	-
Spodnja luša	2	2	-	-	-	-	2	2	-
Stara Loka	14	14	-	7	7	-	7	7	-
Stirpnik	1	1	-	1	1	-	0	0	-
Strmica	4	4	-	-	-	-	4	4	-
Suha	6	6	-	-	-	-	6	6	-
Sv. Duh	13	12	1	10	10	-	3	2	1
Sv. Barbara	1	1	-	-	-	-	1	1	-
Ševlje	7	7	-	-	-	-	7	7	-
Škofja Loka	170	165	5	235	229	6	-65	-64	-1
Tomaž nad Praprotnem	2	2	-	-	-	-	2	2	-
Trata	7	7	-	9	5	4	-2	2	-4
Vešter	-	-	-	3	3	-	-3	-3	-
Vincarje	10	10	-	5	5	-	5	5	-
Virlog	3	3	-	1	1	-	2	2	-
Virmaše	6	6	-	5	3	2	1	3	-2
Zgornja Luša	6	6	-	-	-	-	6	6	-
Zminec	6	6	-	3	3	-	3	3	-
ŠKOFLJICA	285	284	1	133	130	3	152	154	-2
Dole pri Škofljici	10	10	-	-	-	-	10	10	-
Drenik	11	11	-	1	1	-	10	10	-
Glinek	1	1	-	1	1	-	0	0	-
Gorenje Blato	24	24	-	1	1	-	23	23	-

9. Selitveno gibanje prebivalstva med naselji Slovenije, Slovenija, 1998¹⁾ (nadaljevanje)

OBČINA Naselje	Priseljeni			Odseljeni			Selitveni prirast		
	skupaj	iz drugega naselja Slovenije	iz tujine	skupaj	v drugo naselje Slovenije	v tujino	skupaj	med naselji Slovenije	s tujino
Gradišče nad Pijavo Gorico	37	37	-	7	7	-	30	30	-
Gumnišče	2	2	-	3	3	-	-1	-1	-
Klada	2	2	-	1	1	-	1	1	-
Lanišče	8	8	-	8	8	-	0	0	-
Lavrica	25	25	-	41	41	-	-16	-16	-
Orle	-	-	-	1	1	-	-1	-1	-
Pijava Gorica	33	32	1	11	11	-	22	21	1
Pleše	2	2	-	1	1	-	1	1	-
Reber pri Škofljici	-	-	-	3	3	-	-3	-3	-
Smrjene	42	42	-	2	2	-	40	40	-
Škofljica	63	63	-	40	39	1	23	24	-1
Vrh nad Želimljami	14	14	-	-	-	-	14	14	-
Zalog pri Škofljici	-	-	-	3	3	-	-3	-3	-
Želimlje	11	11	-	9	7	2	2	4	-2
ŠMARJE PRI JELŠAH	159	151	8	118	117	1	41	34	7
Babna Brda	-	-	-	5	5	-	-5	-5	-
Babna Gora	-	-	-	1	1	-	-1	-1	-
Babna Reka	8	6	2	-	-	-	8	6	2
Belo	3	3	-	-	-	-	3	3	-
Bobovo pri Šmarju	-	-	-	1	1	-	-1	-1	-
Bodrež	4	4	-	2	2	-	2	2	-
Brecljevo	1	1	-	4	4	-	-3	-3	-
Brezje pri Lekmarju	-	-	-	1	1	-	-1	-1	-
Bukovje v Babni Gori	4	4	-	3	3	-	1	1	-
Cerovec pri Šmarju	2	2	-	1	1	-	1	1	-
Dol pri Pristavi	-	-	-	1	1	-	-1	-1	-
Dol pri Šmarju	-	-	-	1	1	-	-1	-1	-
Dragomilo	1	1	-	5	5	-	-4	-4	-
Dvor	2	1	1	3	3	-	-1	-2	1
Globoko pri Šmarju	2	2	-	-	-	-	2	2	-
Gornja vas	8	8	-	1	1	-	7	7	-
Griče	2	2	-	3	3	-	-1	-1	-
Grobelce	2	2	-	1	1	-	1	1	-
Grobelno-del	10	10	-	1	1	-	9	9	-
Hajnsko	-	-	-	3	3	-	-3	-3	-
Ješovec pri Šmarju	1	1	-	-	-	-	1	1	-
Kamenik	-	-	-	4	4	-	-4	-4	-
Koretno	2	2	-	-	-	-	2	2	-
Kristan Vrh	2	2	-	6	6	-	-4	-4	-
Krtince	1	1	-	-	-	-	1	1	-
Laše	3	3	-	2	2	-	1	1	-
Lekmarje	1	1	-	-	-	-	1	1	-
Lemberg pri Šmarju	1	1	-	5	5	-	-4	-4	-
Lipovec	2	2	-	-	-	-	2	2	-
Mala Pristava	4	4	-	3	3	-	1	1	-
Mestinje	6	6	-	3	3	-	3	3	-
Močle	1	1	-	-	-	-	1	1	-
Nova vas pri Šmarju	1	1	-	-	-	-	1	1	-
Orehovec	-	-	-	2	2	-	-2	-2	-
Pečica	1	1	-	2	2	-	-1	-1	-
Pijovci	3	3	-	3	3	-	0	0	-
Platinovec	2	2	-	-	-	-	2	2	-
Polžanska Gorca	2	2	-	2	2	-	0	0	-
Predel	7	7	-	2	2	-	5	5	-
Predenca	7	6	1	2	2	-	5	4	1

9. Selitveno gibanje prebivalstva med naselji Slovenije, Slovenija, 1998¹⁾ (nadaljevanje)

OBČINA Naselje	Priseljeni			Odseljeni			Selitveni prirast		
	skupaj	iz drugega naselja Slovenije	iz tujine	skupaj	v drugo naselje Slovenije	v tujino	skupaj	med naselji Slovenije	s tujino
Preloge pri Šmarju	7	5	2	1	1	-	6	4	2
Pustike	-	-	-	1	1	-	-1	-1	-
Rakovec	1	1	-	2	2	-	-1	-1	-
Senovica	1	1	-	6	6	-	-5	-5	-
Sladka Gora	4	4	-	-	-	-	4	4	-
Sotensko pri Šmarju	1	1	-	1	1	-	0	0	-
Spodnja Ponkvida	2	2	-	-	-	-	2	2	-
Spodnje Tinsko	-	-	-	1	1	-	-1	-1	-
Stranje	4	4	-	2	2	-	2	2	-
Strtenica	1	1	-	3	3	-	-2	-2	-
Sveti Štefan	1	1	-	-	-	-	1	1	-
Šentvid pri Grobelnem	1	1	-	2	2	-	-1	-1	-
Šerovo	6	6	-	2	2	-	4	4	-
Šmarje pri Jelšah	15	13	2	14	13	1	1	0	1
Vinski Vrh pri Šmarju	4	4	-	3	3	-	1	1	-
Vodenovo	-	-	-	1	1	-	-1	-1	-
Vršna vas	-	-	-	1	1	-	-1	-1	-
Zadrže	5	5	-	1	1	-	4	4	-
Završe pri Grobelnem	2	2	-	1	1	-	1	1	-
Zgornje Tinsko	7	7	-	1	1	-	6	6	-
Zibika	1	1	-	1	1	-	0	0	-
Zibiška vas	-	-	-	1	1	-	-1	-1	-
ŠMARTNO OB PAKI	69	69	-	47	47	-	22	22	-
Gavce	8	8	-	11	11	-	-3	-3	-
Mali Vrh	13	13	-	3	3	-	10	10	-
Paška vas	5	5	-	1	1	-	4	4	-
Podgora	2	2	-	-	-	-	2	2	-
Rečica ob Paki	15	15	-	5	5	-	10	10	-
Skorno	-	-	-	5	5	-	-5	-5	-
Slatina	5	5	-	2	2	-	3	3	-
Šmartno ob Paki	15	15	-	14	14	-	1	1	-
Veliki Vrh	6	6	-	6	6	-	0	0	-
ŠOŠTANJ	170	165	5	207	206	1	-37	-41	4
Bele Vode	4	4	-	4	4	-	0	0	-
Družmirje	-	-	-	9	9	-	-9	-9	-
Florjan	27	27	-	10	10	-	17	17	-
Gaberke	9	9	-	12	12	-	-3	-3	-
Lokovica	16	16	-	6	6	-	10	10	-
Ravne	19	19	-	15	15	-	4	4	-
Skorno pri Šoštanju	5	5	-	3	3	-	2	2	-
Šentvid pri Zavodnju	2	2	-	-	-	-	2	2	-
Šoštanj	65	60	5	118	117	1	-53	-57	4
Topolšica	19	19	-	21	21	-	-2	-2	-
Zavodnje	4	4	-	9	9	-	-5	-5	-
ŠTORE	78	78	-	65	63	2	13	15	-2
Draga	-	-	-	7	7	-	-7	-7	-
Javornik	1	1	-	1	1	-	0	0	-
Kanjuce	2	2	-	-	-	-	2	2	-
Kompole	1	1	-	4	4	-	-3	-3	-
Laška vas pri Štorah	4	4	-	4	4	-	0	0	-
Ogorevc	1	1	-	2	2	-	-1	-1	-

9. Selitveno gibanje prebivalstva med naselji Slovenije, Slovenija, 1998¹⁾ (nadaljevanje)

OBČINA Naselje	Priseljeni			Odseljeni			Selitveni prirast		
	skupaj	iz drugega naselja Slovenije	iz tujine	skupaj	v drugo naselje Slovenije	v tujino	skupaj	med naselji Slovenije	s tujino
Pečovje	14	14	-	7	7	-	7	7	-
Prožinska vas	15	15	-	7	5	2	8	10	-2
Svetina	1	1	-	-	-	-	1	1	-
Svetli Dol	4	4	-	2	2	-	2	2	-
Šentjanž nad Štorami	-	-	-	2	2	-	-2	-2	-
Štore	35	35	-	29	29	-	6	6	-
TOLMIN	167	166	1	180	178	2	-13	-12	-1
Bača pri Modreju	-	-	-	1	1	-	-1	-1	-
Bača pri Podbrdu	5	5	-	-	-	-	5	5	-
Čadrg	4	4	-	-	-	-	4	4	-
Čiginj	2	2	-	4	4	-	-2	-2	-
Dolenja Trebuša	4	4	-	5	5	-	-1	-1	-
Dolgi Laz	1	1	-	1	1	-	0	0	-
Dolje	5	5	-	1	1	-	4	4	-
Drobočnik	4	4	-	-	-	-	4	4	-
Gabrje	-	-	-	5	5	-	-5	-5	-
Gorenja Trebuša	3	3	-	1	1	-	2	2	-
Gorenji Log	1	1	-	2	2	-	-1	-1	-
Gorski Vrh	1	1	-	-	-	-	1	1	-
Grahovo ob Bači	2	2	-	7	7	-	-5	-5	-
Hudajužna	2	2	-	1	1	-	1	1	-
Idrija pri Bači	4	3	1	1	1	-	3	2	1
Kamno	2	2	-	2	2	-	0	0	-
Kanalski Lom	2	2	-	-	-	-	2	2	-
Klavže	-	-	-	2	2	-	-2	-2	-
Kneža	6	6	-	2	2	-	4	4	-
Koritnica	3	3	-	2	2	-	1	1	-
Kozaršče	2	2	-	-	-	-	2	2	-
Kuk	-	-	-	2	2	-	-2	-2	-
Ljubinj	2	2	-	3	3	-	-1	-1	-
Logaršče	-	-	-	1	1	-	-1	-1	-
Modrej	1	1	-	4	4	-	-3	-3	-
Modrejce	6	6	-	-	-	-	6	6	-
Most na Soči	3	3	-	11	11	-	-8	-8	-
Pečine	1	1	-	1	1	-	0	0	-
Podbrdo	5	5	-	19	17	2	-14	-12	-2
Podmelec	1	1	-	4	4	-	-3	-3	-
Poljubinj	7	7	-	2	2	-	5	5	-
Ponikve	4	4	-	-	-	-	4	4	-
Porezen	2	2	-	1	1	-	1	1	-
Postaja	4	4	-	-	-	-	4	4	-
Prapetno	-	-	-	3	3	-	-3	-3	-
Prapetno Brdo	3	3	-	-	-	-	3	3	-
Roče	-	-	-	1	1	-	-1	-1	-
Rut	1	1	-	-	-	-	1	1	-
Sela pri Volčah	2	2	-	-	-	-	2	2	-
Slap ob Idrijci	1	1	-	4	4	-	-3	-3	-
Stopnik	2	2	-	-	-	-	2	2	-
Šentviška Gora	6	6	-	6	6	-	0	0	-
Temljine	2	2	-	4	4	-	-2	-2	-
Tolmin	37	37	-	57	57	-	-20	-20	-
Trtnik	-	-	-	2	2	-	-2	-2	-
Volarje	1	1	-	1	1	-	0	0	-
Volčanski Ruti	2	2	-	-	-	-	2	2	-
Volče	10	10	-	6	6	-	4	4	-

9. Selitveno gibanje prebivalstva med naselji Slovenije, Slovenija, 1998¹⁾ (nadaljevanje)

OBČINA Naselje	Priseljeni			Odseljeni			Selitveni prirast		
	skupaj	iz drugega naselja Slovenije	iz tujine	skupaj	v drugo naselje Slovenije	v tujino	skupaj	med naselji Slovenije	s tujino
Zakraj	1	1	-	-	-	-	1	1	-
Zatoimin	9	9	-	4	4	-	5	5	-
Žabče	1	1	-	7	7	-	-6	-6	-
TRBOVLJE	230	223	7	177	175	2	53	48	5
Čeče-del	13	13	-	3	3	-	10	10	-
Dobovec	4	4	-	3	3	-	1	1	-
Gabrsko	5	5	-	3	3	-	2	2	-
Ključevica	1	1	-	-	-	-	1	1	-
Knezdol	4	4	-	-	-	-	4	4	-
Ojstro	10	10	-	5	5	-	5	5	-
Ostenk	4	4	-	-	-	-	4	4	-
Partizanski Vrh	-	-	-	3	3	-	-3	-3	-
Prapreče-del	3	3	-	1	1	-	2	2	-
Trbovlje	183	176	7	158	156	2	25	20	5
Vrhe-del	1	1	-	-	-	-	1	1	-
Župa	2	2	-	1	1	-	1	1	-
TREBNJE	387	382	5	294	290	4	93	92	1
Babna Gora	1	1	-	-	-	-	1	1	-
Beli Grič	-	-	-	1	1	-	-1	-1	-
Belšinja vas	1	1	-	-	-	-	1	1	-
Bistrica	3	3	-	3	3	-	0	0	-
Bitnja vas	1	1	-	2	2	-	-1	-1	-
Blato	-	-	-	2	2	-	-2	-2	-
Bogneča vas	1	1	-	2	2	-	-1	-1	-
Breza	1	1	-	-	-	-	1	1	-
Brinje	-	-	-	2	2	-	-2	-2	-
Bruna vas	6	5	1	1	1	-	5	4	1
Cirnik	1	1	-	-	-	-	1	1	-
Čatež	2	2	-	-	-	-	2	2	-
Češnjevček	4	4	-	3	2	1	1	2	-1
Čilpah	-	-	-	1	1	-	-1	-1	-
Čužnja vas	-	-	-	1	1	-	-1	-1	-
Debenec	2	2	-	-	-	-	2	2	-
Dobrava	1	1	-	1	1	-	0	0	-
Dobrníč	-	-	-	5	5	-	-5	-5	-
Dol pri Trebnjem	2	2	-	1	1	-	1	1	-
Dolenja Dobrava	1	1	-	1	1	-	0	0	-
Dolenja Nemška vas	1	1	-	10	10	-	-9	-9	-
Dolenja vas pri Čatežu	2	2	-	5	5	-	-3	-3	-
Dolenje Jesenice	-	-	-	1	1	-	-1	-1	-
Dolenje Laknice	-	-	-	2	2	-	-2	-2	-
Dolenje Medvedje selo	5	5	-	-	-	-	5	5	-
Dolenje Ponikve	5	5	-	1	1	-	4	4	-
Dolenje Selce	-	-	-	2	2	-	-2	-2	-
Dolenji Podboršt pri Treb.	2	2	-	-	-	-	2	2	-
Dolenji Podšumberk	2	2	-	3	3	-	-1	-1	-
Dolga Njiva pri Šentloven.	3	3	-	-	-	-	3	3	-
Draga pri Šentrupertu	1	1	-	8	8	-	-7	-7	-
Drečji Vrh	1	1	-	-	-	-	1	1	-
Gombišče	-	-	-	3	3	-	-3	-3	-
Gomila	4	4	-	-	-	-	4	4	-
Gorenja Nemška vas	5	5	-	2	2	-	3	3	-
Gorenja vas	5	5	-	1	1	-	4	4	-

9. Selitveno gibanje prebivalstva med naselji Slovenije, Slovenija, 1998¹⁾ (nadaljevanje)

OBČINA Naselje	Priseljeni			Odseljeni			Selitveni prirast		
	skupaj	iz drugega naselja Slovenije	iz tujine	skupaj	v drugo naselje Slovenije	v tujino	skupaj	med naselji Slovenije	s tujino
Gorenja vas pri Čatežu	2	2	-	-	-	-	2	2	-
Gorenja vas pri Mirni	2	2	-	1	1	-	1	1	-
Gorenje Jesenice	-	-	-	3	3	-	-3	-3	-
Gorenje Kamenje pri Dobrniču	-	-	-	1	1	-	-1	-1	-
Gorenje Laknice	1	1	-	1	1	-	0	0	-
Gorenje Ponikve	1	1	-	6	6	-	-5	-5	-
Gorenje Zabukovje	4	4	-	-	-	-	4	4	-
Gorenji Mokronog	1	1	-	-	-	-	1	1	-
Gornje Prapreče	-	-	-	1	1	-	-1	-1	-
Gradišče pri Trebnjem	5	5	-	-	-	-	5	5	-
Grm	-	-	-	3	3	-	-3	-3	-
Hom	4	2	2	-	-	-	4	2	2
Hrastno	2	2	-	1	1	-	1	1	-
Hrastovica	1	1	-	1	1	-	0	0	-
Hudeje	5	5	-	-	-	-	5	5	-
Iglenik pri Veliki Loki	3	3	-	-	-	-	3	3	-
Jezero	8	8	-	1	1	-	7	7	-
Kamni Potok	1	1	-	1	1	-	0	0	-
Kamnje	3	3	-	1	1	-	2	2	-
Knežja vas	4	4	-	-	-	-	4	4	-
Korenitka	1	1	-	2	2	-	-1	-1	-
Križ	1	1	-	-	-	-	1	1	-
Krušni Vrh	3	3	-	-	-	-	3	3	-
Lipnik	1	1	-	-	-	-	1	1	-
Log pri Žužemberku	1	1	-	-	-	-	1	1	-
Lokve pri Dobrniču	1	1	-	-	-	-	1	1	-
Lukovek	-	-	-	2	2	-	-2	-2	-
Mala Loka	-	-	-	2	2	-	-2	-2	-
Male Dole pri Stehanji vasi	-	-	-	1	1	-	-1	-1	-
Mali Cirknik pri Šentjanžu	2	2	-	-	-	-	2	2	-
Mali Gaber	2	2	-	5	5	-	-3	-3	-
Maline	-	-	-	3	3	-	-3	-3	-
Martinja vas	1	1	-	-	-	-	1	1	-
Martinja vas pri Mokronogu	2	2	-	2	2	-	0	0	-
Medvedjek	6	6	-	-	-	-	6	6	-
Migolica	-	-	-	2	2	-	-2	-2	-
Migolska Gora	1	1	-	-	-	-	1	1	-
Mirna	35	35	-	34	34	-	1	1	-
Mirna vas	-	-	-	2	2	-	-2	-2	-
Mokronog	16	15	1	21	21	-	-5	-6	1
Občine	-	-	-	2	2	-	-2	-2	-
Odrga	-	-	-	5	5	-	-5	-5	-
Okrog	4	4	-	-	-	-	4	4	-
Pekel	4	4	-	1	1	-	3	3	-
Potok	1	1	-	-	-	-	1	1	-
Preska pri Dobrniču	5	5	-	-	-	-	5	5	-
Primštal	3	2	1	-	-	-	3	2	1
Pristavica pri Vel.Gabru	-	-	-	1	1	-	-1	-1	-
Pugled pri Mokronogu	1	1	-	-	-	-	1	1	-
Puščava	9	9	-	-	-	-	9	9	-
Račje selo	1	1	-	2	2	-	-1	-1	-
Radna vas	-	-	-	1	1	-	-1	-1	-
Rakovnik pri Šentrupertu	2	2	-	1	1	-	1	1	-
Ravnik	3	3	-	1	1	-	2	2	-
Razbore-del	1	1	-	1	1	-	0	0	-
Rdeči Kal	2	2	-	-	-	-	2	2	-
Repče	1	1	-	1	1	-	0	0	-

9. Selitveno gibanje prebivalstva med naselji Slovenije, Slovenija, 1998¹⁾ (nadaljevanje)

OBČINA Naselje	Priseljeni			Odseljeni			Selitveni prirast		
	skupaj	iz drugega naselja Slovenije	iz tujine	skupaj	v drugo naselje Slovenije	v tujino	skupaj	med naselji Slovenije	s tujino
Replje	3	3	-	-	-	-	3	3	-
Rihpovec	-	-	-	1	1	-	-1	-1	-
Rodine pri Trebnjem	2	2	-	-	-	-	2	2	-
Roje pri Čatežu	2	2	-	-	-	-	2	2	-
Roženpelj	1	1	-	-	-	-	1	1	-
Rožni Vrh	1	1	-	-	-	-	1	1	-
Sela pri Šumberku	3	3	-	3	3	-	0	0	-
Selo pri Mirni	-	-	-	2	2	-	-2	-2	-
Selska Gora	2	2	-	-	-	-	2	2	-
Slepšek	2	2	-	3	3	-	-1	-1	-
Slovenska vas	-	-	-	3	3	-	-3	-3	-
Srednje Laknice	1	1	-	4	4	-	-3	-3	-
Stan	3	3	-	-	-	-	3	3	-
Stara Gora	1	1	-	-	-	-	1	1	-
Studenec	4	4	-	1	1	-	3	3	-
Sv. Vrh	2	2	-	-	-	-	2	2	-
Šentrupert	6	6	-	8	8	-	-2	-2	-
Ševnica	1	1	-	5	5	-	-4	-4	-
Škovec	1	1	-	-	-	-	1	1	-
Škrljevo	1	1	-	-	-	-	1	1	-
Šmaver	2	2	-	-	-	-	2	2	-
Štatenberk	-	-	-	1	1	-	-1	-1	-
Štefan pri Trebnjem	1	1	-	1	1	-	0	0	-
Trbinc	2	2	-	-	-	-	2	2	-
Trebanjski Vrh	1	1	-	-	-	-	1	1	-
Trebelno	1	1	-	-	-	-	1	1	-
Trebnje	78	78	-	47	44	3	31	34	-3
Trnje	1	1	-	-	-	-	1	1	-
Trstenik	2	2	-	1	1	-	1	1	-
Vavpča vas pri Dobriču	-	-	-	1	1	-	-1	-1	-
Velika Loka	3	3	-	5	5	-	-2	-2	-
Velika Strmica	1	1	-	2	2	-	-1	-1	-
Velika Ševnica	2	2	-	-	-	-	2	2	-
Velike Dole	2	2	-	1	1	-	1	1	-
Veliki Gaber	9	9	-	17	17	-	-8	-8	-
Veliki Videm	4	4	-	-	-	-	4	4	-
Vesela Gora	1	1	-	-	-	-	1	1	-
Vrbovec	1	1	-	2	2	-	-1	-1	-
Vrh	-	-	-	2	2	-	-2	-2	-
Vrhovo pri Šentlovrencu	5	5	-	-	-	-	5	5	-
Vrhtrebnje	2	2	-	-	-	-	2	2	-
Vrtače	-	-	-	2	2	-	-2	-2	-
Zabrdje	1	1	-	-	-	-	1	1	-
Zabukovje	2	2	-	2	2	-	0	0	-
Zagorica	1	1	-	-	-	-	1	1	-
Zagorica pri Velikem Gabru	-	-	-	2	2	-	-2	-2	-
Žabjek	-	-	-	1	1	-	-1	-1	-
Železno	1	1	-	-	-	-	1	1	-
Žubina	8	8	-	-	-	-	8	8	-
TRŽIČ	272	271	1	240	240	-	32	31	1
Bistrica pri Trziču	88	87	1	88	88	-	0	-1	1
Brezje pri Trziču	3	3	-	1	1	-	2	2	-
Čadovlje pri Trziču	1	1	-	-	-	-	1	1	-
Dolina	1	1	-	5	5	-	-4	-4	-
Grahovše	2	2	-	-	-	-	2	2	-

9. Selitveno gibanje prebivalstva med naselji Slovenije, Slovenija, 1998¹⁾ (nadaljevanje)

OBČINA Naselje	Priseljeni			Odseljeni			Selitveni prirast		
	skupaj	iz drugega naselja Slovenije	iz tujine	skupaj	v drugo naselje Slovenije	v tujino	skupaj	med naselji Slovenije	s tujino
Jelendol	3	3	-	1	1	-	2	2	-
Kovor	6	6	-	5	5	-	1	1	-
Križe	19	19	-	11	11	-	8	8	-
Leše	1	1	-	5	5	-	-4	-4	-
Loka	3	3	-	3	3	-	0	0	-
Lom pod Storžičem	4	4	-	6	6	-	-2	-2	-
Novake	1	1	-	-	-	-	1	1	-
Podljubelj	23	23	-	1	1	-	22	22	-
Potarje	1	1	-	-	-	-	1	1	-
Pristava	26	26	-	8	8	-	18	18	-
Retnje	2	2	-	1	1	-	1	1	-
Ročevnica	5	5	-	5	5	-	0	0	-
Sebenje	8	8	-	3	3	-	5	5	-
Senično	5	5	-	2	2	-	3	3	-
Slap	10	10	-	5	5	-	5	5	-
Spodnje Vetrno	2	2	-	-	-	-	2	2	-
Tržič	45	45	-	85	85	-	-40	-40	-
Visoče	-	-	-	1	1	-	-1	-1	-
Zgornje Vetrno	4	4	-	-	-	-	4	4	-
Zvirče	8	8	-	-	-	-	8	8	-
Žiganja vas	1	1	-	4	4	-	-3	-3	-
TURNIŠČE	21	21	-	38	37	1	-17	-16	-1
Gomilica	3	3	-	11	11	-	-8	-8	-
Nedelica	2	2	-	4	4	-	-2	-2	-
Renkovci	4	4	-	12	11	1	-8	-7	-1
Turnišče	12	12	-	11	11	-	1	1	-
VELENJE	417	411	6	621	610	11	-204	-199	-5
Arnače	4	4	-	3	3	-	1	1	-
Bevče	-	-	-	1	1	-	-1	-1	-
Črnova	6	6	-	11	11	-	-5	-5	-
Hrastovec	4	4	-	10	9	1	-6	-5	-1
Janškovo selo	5	5	-	3	3	-	2	2	-
Kavče	15	15	-	17	16	1	-2	-1	-1
Laze	2	2	-	4	4	-	-2	-2	-
Lipje	12	12	-	4	4	-	8	8	-
Lopatnik	2	2	-	2	2	-	0	0	-
Lopatnik pri Velenju	-	-	-	5	5	-	-5	-5	-
Ložnica	2	2	-	1	1	-	1	1	-
Paka pri Velenju	9	9	-	4	4	-	5	5	-
Paški Kozjak	8	8	-	5	5	-	3	3	-
Pirešica	1	1	-	1	1	-	0	0	-
Plešivec	10	10	-	9	9	-	1	1	-
Podgorje	4	4	-	-	-	-	4	4	-
Podkraj pri Velenju	22	22	-	9	8	1	13	14	-1
Prelska	6	6	-	-	-	-	6	6	-
Silova	-	-	-	2	2	-	-2	-2	-
Šenbric	3	3	-	2	2	-	1	1	-
Škale	28	28	-	27	27	-	1	1	-
Škalske Cirkovce	1	1	-	4	4	-	-3	-3	-
Šmartinske Cirkovce	-	-	-	2	2	-	-2	-2	-
Velenje	264	258	6	490	482	8	-226	-224	-2
Vinska Gora	9	9	-	5	5	-	4	4	-

9. Selitveno gibanje prebivalstva med naselji Slovenije, Slovenija, 1998¹⁾ (nadaljevanje)

OBČINA Naselje	Priseljeni			Odseljeni			Selitveni prirast		
	skupaj	iz drugega naselja Slovenije	iz tujine	skupaj	v drugo naselje Slovenije	v tujino	skupaj	med naselji Slovenije	s tujino
VELIKE LAŠČE	120	120	-	48	48	-	72	72	-
Bukovec	1	1	-	-	-	-	1	1	-
Centa	1	1	-	-	-	-	1	1	-
Četež pri Turjaku	-	-	-	1	1	-	-1	-1	-
Dolnje Retje	1	1	-	-	-	-	1	1	-
Dolščaki	2	2	-	2	2	-	0	0	-
Dvorska vas	2	2	-	-	-	-	2	2	-
Gorenje Kališče	1	1	-	-	-	-	1	1	-
Gradež	24	24	-	2	2	-	22	22	-
Gradišče	-	-	-	1	1	-	-1	-1	-
Hrustovo	1	1	-	-	-	-	1	1	-
Karlovica	3	3	-	5	5	-	-2	-2	-
Krvava Peč	2	2	-	5	5	-	-3	-3	-
Kukmaka	4	4	-	-	-	-	4	4	-
Laporje	4	4	-	-	-	-	4	4	-
Laze	1	1	-	-	-	-	1	1	-
Logarji	-	-	-	2	2	-	-2	-2	-
Mala Slevica	11	11	-	3	3	-	8	8	-
Male Lašče	3	3	-	2	2	-	1	1	-
Mali Ločnik	-	-	-	3	3	-	-3	-3	-
Mali Osolnik	4	4	-	-	-	-	4	4	-
Medvedjek	3	3	-	-	-	-	3	3	-
Naredi	1	1	-	-	-	-	1	1	-
Osredek	6	6	-	2	2	-	4	4	-
Podhoini Hrib	-	-	-	1	1	-	-1	-1	-
Podstrmec	2	2	-	1	1	-	1	1	-
Podulaka	4	4	-	1	1	-	3	3	-
Prhajevo	1	1	-	-	-	-	1	1	-
Prilesje	1	1	-	1	1	-	0	0	-
Rašica	2	2	-	1	1	-	1	1	-
Rob	-	-	-	1	1	-	-1	-1	-
Sekirišče	1	1	-	-	-	-	1	1	-
Selo pri Robu	1	1	-	-	-	-	1	1	-
Srnjak	1	1	-	1	1	-	0	0	-
Srobotnik pri Vel.Laščah	3	3	-	1	1	-	2	2	-
Stope	-	-	-	1	1	-	-1	-1	-
Turjak	-	-	-	5	5	-	-5	-5	-
Ulaka	1	1	-	-	-	-	1	1	-
Uzmani	4	4	-	1	1	-	3	3	-
Velike Lašče	17	17	-	4	4	-	13	13	-
Veliki Ločnik	4	4	-	-	-	-	4	4	-
Veliki Osolnik	3	3	-	1	1	-	2	2	-
VIDEM	154	152	2	126	123	3	28	29	-1
Barislovci	1	1	-	2	2	-	-1	-1	-
Belavšek	2	2	-	-	-	-	2	2	-
Berinjak	2	2	-	-	-	-	2	2	-
Bolečka vas	2	2	-	-	-	-	2	2	-
Dežno pri Podlehniku	3	3	-	3	3	-	0	0	-
Dolena	2	2	-	2	2	-	0	0	-
Dravinjski Vrh	2	2	-	2	2	-	0	0	-
Gorca	4	3	1	2	2	-	2	1	1

9. Selitveno gibanje prebivalstva med naselji Slovenije, Slovenija, 1998¹⁾ (nadaljevanje)

OBČINA Naselje	Priseljeni			Odseljeni			Selitveni prirast		
	skupaj	iz drugega naselja Slovenije	iz tujine	skupaj	v drugo naselje Slovenije	v tujino	skupaj	med naselji Slovenije	s tujino
Gradišče	4	4	-	2	2	-	2	2	-
Jablovec	1	1	-	-	-	-	1	1	-
Jurovci	5	5	-	1	1	-	4	4	-
Kozminci	2	2	-	2	2	-	0	0	-
Lancova vas	9	9	-	9	9	-	0	0	-
Ljubstava	6	6	-	-	-	-	6	6	-
Ložina	-	-	-	3	3	-	-3	-3	-
Majski Vrh	-	-	-	2	2	-	-2	-2	-
Mala Varnica	2	2	-	2	2	-	0	0	-
Pobrežje	11	11	-	10	10	-	1	1	-
Podlehnik	6	6	-	10	10	-	-4	-4	-
Popovci	8	8	-	3	3	-	5	5	-
Repišče	5	5	-	1	1	-	4	4	-
Rodni Vrh	1	1	-	2	2	-	-1	-1	-
Sedlašek	5	5	-	4	4	-	1	1	-
Sela	3	3	-	6	6	-	-3	-3	-
Skorišnjak	-	-	-	2	2	-	-2	-2	-
Soviče	4	4	-	1	1	-	3	3	-
Spodnje Gruškovje	1	1	-	1	1	-	0	0	-
Spodnji Leskovec	1	1	-	-	-	-	1	1	-
Stanošina	2	2	-	-	-	-	2	2	-
Strajna	-	-	-	4	4	-	-4	-4	-
Strmec pri Leskovcu	2	2	-	1	1	-	1	1	-
Šturmovci	3	3	-	-	-	-	3	3	-
Trdobjoci	-	-	-	1	1	-	-1	-1	-
Trnovec	2	2	-	-	-	-	2	2	-
Tržec	12	12	-	3	3	-	9	9	-
Vareja	5	5	-	7	7	-	-2	-2	-
Velika Varnica	2	2	-	6	6	-	-4	-4	-
Veliki Okič	-	-	-	3	3	-	-3	-3	-
Videm pri Ptuj	19	19	-	11	8	3	8	11	-3
Zakl	4	4	-	2	2	-	2	2	-
Zgornja Pristava	4	4	-	5	5	-	-1	-1	-
Zgornje Gruškovje	1	-	1	6	6	-	-5	-6	1
Zgornji Leskovec	6	6	-	5	5	-	1	1	-
VIPAVA	46	43	3	53	52	1	-7	-9	2
Duplje	-	-	-	1	1	-	-1	-1	-
Goče	1	1	-	7	7	-	-6	-6	-
Gradišče pri Vipavi	3	3	-	4	4	-	-1	-1	-
Hrašče	-	-	-	1	1	-	-1	-1	-
Lozice	2	2	-	3	3	-	-1	-1	-
Lože	4	4	-	5	5	-	-1	-1	-
Manče	2	2	-	-	-	-	2	2	-
Orehovica	-	-	-	1	1	-	-1	-1	-
Podnanos	1	1	-	1	1	-	0	0	-
Podraga	2	2	-	1	1	-	1	1	-
Poreče	2	2	-	2	2	-	0	0	-
Sanabor	4	4	-	-	-	-	4	4	-
Slap	2	2	-	1	1	-	1	1	-
Vipava	18	17	1	17	16	1	1	1	0
Vrhpolje	3	3	-	5	5	-	-2	-2	-
Zemona	2	-	2	4	4	-	-2	-4	2

9. Selitveno gibanje prebivalstva med naselji Slovenije, Slovenija, 1998¹⁾ (nadaljevanje)

OBČINA Naselje	Priseljeni			Odseljeni			Selitveni prirast		
	skupaj	iz drugega naselja Slovenije	iz tujine	skupaj	v drugo naselje Slovenije	v tujino	skupaj	med naselji Slovenije	s tujino
VITANJE	35	35	-	45	45	-	-10	-10	-
Brezen	9	9	-	5	5	-	4	4	-
Hudinja	4	4	-	3	3	-	1	1	-
Ljubnica	6	6	-	2	2	-	4	4	-
Paka-del	4	4	-	2	2	-	2	2	-
Skomarje - del	2	2	-	-	-	-	2	2	-
Spodnji Dolič	1	1	-	2	2	-	-1	-1	-
Stenica	-	-	-	2	2	-	-2	-2	-
Vitanje	9	9	-	29	29	-	-20	-20	-
VODICE	79	78	1	34	34	-	45	44	1
Bukovica pri Vodich	7	7	-	7	7	-	0	0	-
Dobruša	-	-	-	1	1	-	-1	-1	-
Dornice	1	1	-	-	-	-	1	1	-
Koseze	4	4	-	-	-	-	4	4	-
Polje pri Vodich	-	-	-	4	4	-	-4	-4	-
Povodje	1	1	-	1	1	-	0	0	-
Repnje	5	4	1	1	1	-	4	3	1
Selo pri Vodich	6	6	-	7	7	-	-1	-1	-
Skaručna	7	7	-	-	-	-	7	7	-
Šinkov Turn	4	4	-	1	1	-	3	3	-
Utik	10	10	-	1	1	-	9	9	-
Vesca	6	6	-	1	1	-	5	5	-
Vodice	26	26	-	8	8	-	18	18	-
Vojsko	1	1	-	2	2	-	-1	-1	-
Zapoge	1	1	-	-	-	-	1	1	-
VOJNIK	189	186	3	158	157	1	31	29	2
Arclin	5	4	1	13	13	-	-8	-9	1
Bezenškovo Bukovje	1	1	-	2	2	-	-1	-1	-
Bovše	3	3	-	-	-	-	3	3	-
Brdce nad Dobrno	7	7	-	-	-	-	7	7	-
Čreškova	1	1	-	1	1	-	0	0	-
Črešnjevce	2	2	-	-	-	-	2	2	-
Črešnjice	7	7	-	-	-	-	7	7	-
Dobrna	7	7	-	9	9	-	-2	-2	-
Dol pod Gojko	8	8	-	9	9	-	-1	-1	-
Frankolovo	5	5	-	6	6	-	-1	-1	-
Globoče	-	-	-	1	1	-	-1	-1	-
Gradišče pri Vojniku	2	2	-	-	-	-	2	2	-
Hrenova	5	5	-	1	1	-	4	4	-
Ilovca	-	-	-	1	1	-	-1	-1	-
Ivenca	5	5	-	2	2	-	3	3	-
Jankova	1	1	-	3	3	-	-2	-2	-
Kladnart	1	1	-	-	-	-	1	1	-
Klanc	5	5	-	1	1	-	4	4	-
Konjsko	2	2	-	-	-	-	2	2	-
Landek	2	2	-	1	1	-	1	1	-
Lemberg pri Novi Cerkvi	3	2	1	1	1	-	2	1	1
Lešje	-	-	-	1	1	-	-1	-1	-
Lipa pri Frankolovem	7	7	-	5	5	-	2	2	-

9. Selitveno gibanje prebivalstva med naselji Slovenije, Slovenija, 1998¹⁾ (nadaljevanje)

OBČINA Naselje	Priseljeni			Odseljeni			Selitveni prirast		
	skupaj	iz drugega naselja Slovenije	iz tujine	skupaj	v drugo naselje Slovenije	v tujino	skupaj	med naselji Slovenije	s tujino
Loka pri Dobrni	-	-	-	2	2	-	-2	-2	-
Lokovina	3	3	-	1	1	-	2	2	-
Male Dole	3	3	-	3	3	-	0	0	-
Nova Cerkev	6	6	-	5	5	-	1	1	-
Novake	1	1	-	-	-	-	1	1	-
Podgorje pod čerinom	3	3	-	1	1	-	2	2	-
Polže	-	-	-	7	7	-	-7	-7	-
Pristava	6	6	-	2	2	-	4	4	-
Pristova	4	4	-	4	4	-	0	0	-
Razdelj	-	-	-	1	1	-	-1	-1	-
Razgor	1	1	-	1	1	-	0	0	-
Razgorce	1	1	-	-	-	-	1	1	-
Selce	-	-	-	1	1	-	-1	-1	-
Socka	7	6	1	3	3	-	4	3	1
Straža pri Dolu	-	-	-	5	5	-	-5	-5	-
Stražica	6	6	-	5	5	-	1	1	-
Strmec nad Dobrno	5	5	-	-	-	-	5	5	-
Tomaž nad Vojnikom	-	-	-	4	4	-	-4	-4	-
Trnovlje pri Socki	1	1	-	-	-	-	1	1	-
Verpete	1	1	-	5	5	-	-4	-4	-
Vine	5	5	-	1	1	-	4	4	-
Vinska Gorica	3	3	-	8	8	-	-5	-5	-
Višnja vas	-	-	-	2	2	-	-2	-2	-
Vizore	5	5	-	-	-	-	5	5	-
Vojnik	39	39	-	28	27	1	11	12	-1
Vrba	6	6	-	4	4	-	2	2	-
Zavrh nad Dobrno	3	3	-	7	7	-	-4	-4	-
Zlateče	1	1	-	-	-	-	1	1	-
Želče	-	-	-	1	1	-	-1	-1	-
VRHNIKA	368	364	4	252	245	7	116	119	-3
Bevke	12	12	-	5	5	-	7	7	-
Blatna Brezovica	1	1	-	1	1	-	0	0	-
Dragomer	35	35	-	27	25	2	8	10	-2
Drenov Grič	9	9	-	14	12	2	-5	-3	-2
Lesno Brdo-del	3	3	-	1	1	-	2	2	-
Log pri Brezovici	40	40	-	13	13	-	27	27	-
Lukovica pri Brezovici	3	2	1	12	11	1	-9	-9	0
Mala Ligojna	4	4	-	-	-	-	4	4	-
Mirke	1	1	-	2	2	-	-1	-1	-
Padež	-	-	-	1	1	-	-1	-1	-
Podlipa	13	13	-	4	4	-	9	9	-
Sinja Gorica	12	12	-	2	2	-	10	10	-
Smrečje	2	2	-	4	4	-	-2	-2	-
Stara Vrhnika	6	6	-	10	10	-	-4	-4	-
Velika Ligojna	4	4	-	2	2	-	2	2	-
Verd	34	34	-	18	18	-	16	16	-
Vrhnika	162	159	3	132	130	2	30	29	1
Zaplana-del	26	26	-	4	4	-	22	22	-
Zavrh pri Borovnici	1	1	-	-	-	-	1	1	-
VUZENICA	34	34	-	27	27	-	7	7	-
Dravče	2	2	-	2	2	-	0	0	-
Sv.Primož na Pohorju	3	3	-	1	1	-	2	2	-

9. Selitveno gibanje prebivalstva med naselji Slovenije, Slovenija, 1998¹⁾ (nadaljevanje)

OBČINA Naselje	Priseljeni			Odseljeni			Selitveni prirast		
	skupaj	iz drugega naselja Slovenije	iz tujine	skupaj	v drugo naselje Slovenije	v tujino	skupaj	med naselji Slovenije	s tujino
Sv.Vid	3	3	-	4	4	-	-1	-1	-
Šentjanž nad Dravčami	5	5	-	-	-	-	5	5	-
Vuzenica	21	21	-	20	20	-	1	1	-
ZAGORJE OB SAVI	270	266	4	285	277	8	-15	-11	-4
Blodnik	-	-	-	2	2	-	-2	-2	-
Borje	-	-	-	1	1	-	-1	-1	-
Borje pri Mlinšah	1	1	-	-	-	-	1	1	-
Borovak pri Podkumu	1	1	-	3	3	-	-2	-2	-
Brezje	1	1	-	1	1	-	0	0	-
Breznik	-	-	-	1	1	-	-1	-1	-
Briše	1	1	-	2	2	-	-1	-1	-
Čemšenik	3	3	-	5	5	-	-2	-2	-
Čolnišče	3	3	-	6	6	-	-3	-3	-
Dobrljevo	1	1	-	-	-	-	1	1	-
Dolenja vas	5	5	-	3	3	-	2	2	-
Gorenja vas	1	1	-	-	-	-	1	1	-
Izlake	21	20	1	12	11	1	9	9	0
Jablana	1	1	-	1	1	-	0	0	-
Jarše	2	2	-	1	1	-	1	1	-
Jelševica	4	4	-	-	-	-	4	4	-
Jesenovo	5	5	-	4	4	-	1	1	-
Kandrše-del	6	6	-	2	2	-	4	4	-
Kisovec	19	19	-	61	61	-	-42	-42	-
Kolovrat	3	3	-	1	1	-	2	2	-
Kotredež	2	2	-	2	2	-	0	0	-
Log pri Mlinšah	3	3	-	-	-	-	3	3	-
Loke pri Zagorju	8	8	-	5	5	-	3	3	-
Medija	1	1	-	-	-	-	1	1	-
Mlinše	7	7	-	1	1	-	6	6	-
Orehovica	4	4	-	-	-	-	4	4	-
Podkraj pri Zagorju	-	-	-	2	2	-	-2	-2	-
Podkum	6	6	-	6	6	-	0	0	-
Podlipovica	7	7	-	14	14	-	-7	-7	-
Polšina	5	5	-	4	4	-	1	1	-
Potoška vas	1	1	-	1	1	-	0	0	-
Prapreče-del	3	3	-	-	-	-	3	3	-
Razbor pri čemšeniku	-	-	-	1	1	-	-1	-1	-
Razpotje	1	1	-	-	-	-	1	1	-
Rove	5	5	-	4	4	-	1	1	-
Rovišče	1	1	-	1	1	-	0	0	-
Rtiče	1	1	-	-	-	-	1	1	-
Ržiše	2	2	-	1	1	-	1	1	-
Selo pri Zagorju	3	3	-	7	7	-	-4	-4	-
Šemnik	8	8	-	1	1	-	7	7	-
Šentgotard	10	10	-	-	-	-	10	10	-
Šentlambert	4	4	-	-	-	-	4	4	-
Tirna	1	1	-	-	-	-	1	1	-
Vrhe-del	-	-	-	1	1	-	-1	-1	-
Zabava	3	3	-	-	-	-	3	3	-
Zabreznik	1	1	-	1	1	-	0	0	-
Zagorje ob Savi	95	92	3	121	114	7	-26	-22	-4
Zavine	-	-	-	2	2	-	-2	-2	-
Znojile	2	2	-	4	4	-	-2	-2	-
Žvarulje	2	2	-	-	-	-	2	2	-
Vidrga	6	6	-	-	-	-	6	6	-

9. Selitveno gibanje prebivalstva med naselji Slovenije, Slovenija, 1998¹⁾ (nadaljevanje)

OBČINA Naselje	Priseljeni			Odseljeni			Selitveni prirast		
	skupaj	iz drugega naselja Slovenije	iz tujine	skupaj	v drugo naselje Slovenije	v tujino	skupaj	med naselji Slovenije	s tujino
ZAVRČ	35	30	5	27	20	7	8	10	-2
Belski Vrh	2	2	-	-	-	-	2	2	-
Gorenjski Vrh	8	8	-	3	2	1	5	6	-1
Goričak	5	4	1	7	7	-	-2	-3	1
Hrastovec	7	7	-	7	6	1	0	1	-1
Korenjak	-	-	-	2	-	2	-2	-	-2
Pestike	2	1	1	2	2	-	0	-1	1
Turški Vrh	8	6	2	5	2	3	3	4	-1
Zavrč	3	2	1	1	1	-	2	1	1
ZREČE	102	98	4	124	124	-	-22	-26	4
Bezovje nad Zrečami	-	-	-	6	6	-	-6	-6	-
Boharina	2	2	-	1	1	-	1	1	-
Bukovlje	4	4	-	3	3	-	1	1	-
Črešnova	-	-	-	1	1	-	-1	-1	-
Dobrovlje	5	3	2	1	1	-	4	2	2
Gorenje pri Zrečah	2	2	-	1	1	-	1	1	-
Gračič	3	3	-	5	5	-	-2	-2	-
Koroška vas na Pohorju	8	8	-	1	1	-	7	7	-
Križevac	4	4	-	4	4	-	0	0	-
Loška Gora pri Zrečah	8	8	-	4	4	-	4	4	-
Osredek pri Zrečah	4	4	-	1	1	-	3	3	-
Padeški Vrh	4	4	-	1	1	-	3	3	-
Planina na Pohorju	7	7	-	-	-	-	7	7	-
Radana vas	4	4	-	4	4	-	0	0	-
Resnik	5	5	-	2	2	-	3	3	-
Stranice	10	10	-	4	4	-	6	6	-
Zlakova	5	5	-	1	1	-	4	4	-
Zreče	26	24	2	84	84	-	-58	-60	2
Gornja vas	1	1	-	-	-	-	1	1	-
ŽALEC	862	856	6	716	708	8	146	148	-2
Andraž nad Polzelo	9	9	-	7	7	-	2	2	-
Arja vas	21	21	-	9	9	-	12	12	-
Braslovče	20	19	1	8	8	-	12	11	1
Breg pri Polzeli	23	23	-	8	8	-	15	15	-
Brnica	-	-	-	1	1	-	-1	-1	-
Brode	7	7	-	-	-	-	7	7	-
Čepļje	-	-	-	2	2	-	-2	-2	-
Čreta	1	1	-	-	-	-	1	1	-
Črni Vrh	2	2	-	3	3	-	-1	-1	-
Dobrič	1	1	-	1	1	-	0	0	-
Dobriša vas	6	6	-	12	12	-	-6	-6	-
Dobrovlje	8	8	-	-	-	-	8	8	-
Dobrtiša vas	24	24	-	40	40	-	-16	-16	-
Dolenja vas	7	7	-	7	7	-	0	0	-
Drešinja vas	1	1	-	4	4	-	-3	-3	-
Galicija	11	11	-	11	11	-	0	0	-
Gomilsko	1	1	-	1	1	-	0	0	-
Gotovlje	17	17	-	5	5	-	12	12	-
Grajska vas	9	9	-	5	5	-	4	4	-
Grize	30	30	-	7	7	-	23	23	-

9. Selitveno gibanje prebivalstva med naselji Slovenije, Slovenija, 1998¹⁾ (nadaljevanje)

OBČINA Naselje	Priseljeni			Odseljeni			Selitveni prirast		
	skupaj	iz drugega naselja Slovenije	iz tujine	skupaj	v drugo naselje Slovenije	v tujino	skupaj	med naselji Slovenije	s tujino
Hramše	4	4	-	6	6	-	-2	-2	-
Jeronim	4	4	-	2	2	-	2	2	-
Kale	4	4	-	1	1	-	3	3	-
Kamenče	-	-	-	1	1	-	-1	-1	-
Kapla	9	9	-	5	5	-	4	4	-
Kaplja vas	5	5	-	-	-	-	5	5	-
Kasaze	11	11	-	31	31	-	-20	-20	-
Latkova vas	17	17	-	13	11	2	4	6	-2
Letuš	27	27	-	10	10	-	17	17	-
Levec	9	9	-	2	2	-	7	7	-
Liboje	16	16	-	2	2	-	14	14	-
Limovce	2	2	-	1	1	-	1	1	-
Ločica ob Savinji	20	20	-	9	9	-	11	11	-
Ločica pri Vranskem	1	1	-	-	-	-	1	1	-
Ložnica pri Žalcu	11	11	-	5	5	-	6	6	-
Male Braslovče	7	7	-	3	3	-	4	4	-
Marija Reka	-	-	-	2	2	-	-2	-2	-
Matke	6	5	1	4	4	-	2	1	1
Migojnice	12	12	-	9	9	-	3	3	-
Miklavž pri Taboru	6	6	-	5	5	-	1	1	-
Novo Celje	-	-	-	2	2	-	-2	-2	-
Ojstriška vas	-	-	-	9	9	-	-9	-9	-
Orla vas	2	2	-	6	6	-	-4	-4	-
Orova vas	3	3	-	-	-	-	3	3	-
Parižje	16	15	1	23	23	-	-7	-8	1
Pernovo	6	6	-	5	5	-	1	1	-
Petrovče	21	21	-	15	14	1	6	7	-1
Podgorje pri Letušu	1	1	-	-	-	-	1	1	-
Podkraj	11	11	-	1	1	-	10	10	-
Podlog v Savinjski dolini	-	-	-	4	4	-	-4	-4	-
Podvin	1	1	-	1	1	-	0	0	-
Podvin pri Polzeli	3	3	-	3	3	-	0	0	-
Podvrh	14	14	-	9	9	-	5	5	-
Poljče	-	-	-	3	3	-	-3	-3	-
Polzela	48	47	1	53	52	1	-5	-5	0
Pondor	-	-	-	6	6	-	-6	-6	-
Pongrac	13	13	-	22	22	-	-9	-9	-
Ponikva pri Žalcu	6	6	-	10	10	-	-4	-4	-
Prapreče	-	-	-	1	1	-	-1	-1	-
Prebold	41	40	1	41	41	-	0	-1	1
Prekopa	1	1	-	5	5	-	-4	-4	-
Preserje	-	-	-	3	3	-	-3	-3	-
Rakovlje	3	3	-	12	12	-	-9	-9	-
Ruše	-	-	-	1	1	-	-1	-1	-
Selo pri Vranskem	-	-	-	1	1	-	-1	-1	-
Spodnje Gorče	1	1	-	3	3	-	-2	-2	-
Spodnje Roje	5	5	-	1	1	-	4	4	-
Stopnik	6	5	1	6	6	-	0	-1	1
Studence	25	25	-	8	7	1	17	18	-1
Sv. Lovrenc	4	4	-	4	4	-	0	0	-
Šempeter v Savinjski dolini	13	13	-	22	21	1	-9	-8	-1
Šentrupert	1	1	-	-	-	-	1	1	-
Šešče pri Preboldu	12	12	-	-	-	-	12	12	-
Šmatevž	3	3	-	4	4	-	-1	-1	-

9. Selitveno gibanje prebivalstva med naselji Slovenije, Slovenija, 1998¹⁾ (nadaljevanje)

OBČINA Naselje	Priseljeni			Odseljeni			Selitveni prirast		
	skupaj	iz drugega naselja Slovenije	iz tujine	skupaj	v drugo naselje Slovenije	v tujino	skupaj	med naselji Slovenije	s tujino
Tabor	11	11	-	6	6	-	5	5	-
Tešova	-	-	-	1	1	-	-1	-1	-
Topovlje	1	1	-	1	1	-	0	0	-
Trnava	5	5	-	3	3	-	2	2	-
Velika Pirešica	13	13	-	2	1	1	11	12	-1
Vransko	8	8	-	15	14	1	-7	-6	-1
Vrbje	12	12	-	14	14	-	-2	-2	-
Zabukovica	29	29	-	4	4	-	25	25	-
Zahomce	-	-	-	1	1	-	-1	-1	-
Zalog pri Šempetru	7	7	-	4	4	-	3	3	-
Zaloška Gorica	-	-	-	3	3	-	-3	-3	-
Založe	7	7	-	3	3	-	4	4	-
Zgornje Gorče	2	2	-	-	-	-	2	2	-
Zgornje Grušovlje	8	8	-	2	2	-	6	6	-
Zgornje Roje	6	6	-	-	-	-	6	6	-
Žalec	118	118	-	130	130	-	-12	-12	-
Železno	6	6	-	1	1	-	5	5	-
ŽELEZNIKI	73	73	-	99	99	-	-26	-26	-
Davča	-	-	-	1	1	-	-1	-1	-
Dolenja vas	7	7	-	3	3	-	4	4	-
Dražgoše	3	3	-	9	9	-	-6	-6	-
Golica	3	3	-	2	2	-	1	1	-
Kališe	-	-	-	2	2	-	-2	-2	-
Martinj Vrh	-	-	-	4	4	-	-4	-4	-
Podlonk	4	4	-	1	1	-	3	3	-
Potok	-	-	-	1	1	-	-1	-1	-
Rudno	3	3	-	1	1	-	2	2	-
Selca	6	6	-	11	11	-	-5	-5	-
Selške Lajše	1	1	-	-	-	-	1	1	-
Smoleva	5	5	-	3	3	-	2	2	-
Spodnje Danje	1	1	-	1	1	-	0	0	-
Studeno	-	-	-	2	2	-	-2	-2	-
Zali Log	5	5	-	1	1	-	4	4	-
Zgornja Sorica	5	5	-	4	4	-	1	1	-
Železniki	30	30	-	53	53	-	-23	-23	-
ŽIRI	32	32	-	26	26	-	6	6	-
Brekovice	-	-	-	1	1	-	-1	-1	-
Breznica pri Žireh	3	3	-	-	-	-	3	3	-
Goropeke	1	1	-	-	-	-	1	1	-
Izgorje	4	4	-	1	1	-	3	3	-
Jarčja Dolina	-	-	-	2	2	-	-2	-2	-
Ledinica	1	1	-	-	-	-	1	1	-
Opale	-	-	-	1	1	-	-1	-1	-
Osojnica	-	-	-	1	1	-	-1	-1	-
Račeva	2	2	-	-	-	-	2	2	-
Ravne pri Žireh	-	-	-	2	2	-	-2	-2	-
Selo	-	-	-	1	1	-	-1	-1	-
Sovra	5	5	-	-	-	-	5	5	-
Žiri	12	12	-	15	15	-	-3	-3	-
Žirovski Vrh	4	4	-	2	2	-	2	2	-

REZULTATI RAZISKOVANJ

1. Zaposleni v družbenem sektorju 1974, 38 str.
2. Letni pregled odkupa 1974, 66 str.
3. Letni pregled obrti 1974, 8 str.
4. Letni pregled cen 1974, 31 str.
5. Demografski rajoni SRS s historiatom razvoja teritorialnega območja z osnovnimi podatki iz popisov prebivalstva po osvoboditvi, 129 str.
6. Letni pregled industrije 1974, 132 str.
7. Študenti visokošolskih zavodov 1974-75, 76 str.
8. Anketa o zasebnih kmečkih gospodarstvih 1971-74, 35 str.
9. Direktorji v organizacijah združenega dela v gospodarski in družbeni dejavnosti 1975, 33 str.
10. Letni pregled komunalne dejavnosti 1973, 30 str.
11. Letni pregled kmetijstva 1974, 44 str.
12. Kulturno-umetniška in znanstvena dejavnost 1974, 42 str.
13. Letni pregled gradbeništva 1969, 47 str.
14. Osebnih dohodki zaposlenih v družbenem sektorju 1974, 54 str.
15. Letni pregled gradbeništva 1970, 49 str.
16. Dohodki in izdatki organizacij združenega dela negospodarskih organizacij 1974, 65 str.
17. Letni pregled gradbeništva 1971, 50 str.
18. Letni pregled gradbeništva 1972, 50 str.
19. Letni pregled gradbeništva 1973, 48 str.
20. Družbeni produkt in narodni dohodek v letu 1974., 48 str.
21. Kulturno-umetniška in prosvetna dejavnost 1974/75, 34 str.
22. Seznam osnovnih in srednjih šol ter višjih in visokih šol na začetku šolskega leta 1975/76., 118 str.
23. Zaposleni v družbenem in zasebnem sektorju ter fluktuacija zaposlenih 1974/75, 30 str.
24. Vzgojnovarstveni zavodi v letu 1974/75 in socialni zavodi s seznamom poročevaskih enot v letu 1974., 63 str.
25. Sestava organov in dejavnosti skupščin občin v letu 1975, 35 str.
26. Investicije 1974, družbeni in zasebni sektor., 48 str.
27. Naravno gibanje prebivalstva SRS v letu 1973, 84 str.
28. Osebnih dohodki po poklicih v letu 1974, 68 str.
29. Prebivalstvo v SRS 1970-76., 35 str.
30. Osnovne šole na začetku šolskega leta 1975/76 po krajevnih skupnostih, 41 str.
31. Telesna kultura 1974, 53 str.
32. Letni pregled cen 1975, 50 str.
33. Letni pregled odkupa 1975, 74 str.
34. Periodični finančni računi 1974-1975, 35 str.
35. Letni pregled industrije 1975, 141 str.
36. Selitveno gibanje prebivalstva v SR Sloveniji 1971-1975, 29 str.
37. Osnovne in srednje šole na koncu šolskega leta 1974-1975 in začetku šolskega leta 1975-1976, 89 str.
38. Organizacije in skupnosti v gospodarstvu in negospodarstvu v SR Sloveniji, 262 str.
39. Kazensko sodna statistika 1975, 142 str.
40. Poraba reprodukcijskega materiala in prodaja po republikah v letu 1972, 40 str.
41. Letni pregled obrti 1975, 41 str.
42. Letni pregled kmetijstva 1975, 43 str.
43. Študenti visokošolskih zavodov 1975-76, 71 str.
44. Sestava in dejavnost krajevnih skupnosti 1974-1975, 89 str.
45. Letni pregled gradbeništva 174, 70 str.
46. Dohodki in izdatki organizacij združenega dela negospodarskih dejavnosti 1975, 42 str.
47. Osebnih dohodki zaposlenih v družbenem sektorju 1975, 59 str.
48. Samoupravne interesne skupnosti 1975, 32 str.
49. Kulturno-umetniška in znanstvena dejavnost 1975, 57 str.
50. Industrijske organizacije in industrijski proizvodi 1975, 198 str.
51. Letni pregled gozdarstva 1975, 38 str.
52. Letni pregled prometa 1969, 102 str.
53. Letni pregled trgovine 1975, 88 str.
54. Letni pregled gostinstva 1972, 53 str.
55. Vzgojnovarstveni zavodi v šolskem letu 1975-1976, 61 str.
56. Letni pregled prometa 1970, 101 str.
57. Letni pregled prometa 1971, 99 str.
58. Osnovne šole na začetku šolskega leta 1976-77 po krajevnih skupnostih, 41 str.
59. Seznam šol s splošnimi podatki na začetku šolskega leta 1976-77, 104 str.
60. Kulturno-umetniška in prosvetna dejavnost 1975-76, 34 str.
61. Anketa o zasebnih kmečkih gospodinjstvih 1975, 28 str.
62. Telesna kultura, šport in rekreacija v letu 1975, 53 str.
63. Letni pregled prometa 1972, 100 str.
64. Letni pregled prometa 1973, 104 str.
65. Sestava in dejavnost krajevnih skupnosti 1975-1976, 90 str.
66. Družbena prehrana v letu 1970, 100 str.
67. Pregled sprememb v potrošnji po anketah v letih 1963, 1968 in 1973 v Sloveniji, 100 str.
68. Osnovne in srednje šole na začetku šolskega leta 1975-76 in začetku 1976-77, 80 str.
69. Zaposleni v družbenem sektorju 1974, 44 str.
70. Letni pregled prometa 1974, 104 str.
71. Družbeni produkt in narodni dohodek v letu 1975, 48+(IV) str.
72. Letni pregled prometa 1975, 84 str.
73. Investicije 1975 (družbeni in zasebni sektor), 51 str.
74. Letni pregled cen 1976, 54 str.
75. Naravno gibanje prebivalstva SR Slovenije 1974, 100 str.
76. Osebnih dohodki delavcev v združenem delu 1976, 65 str.
77. Letni pregled industrije 1976, 106 str.
78. Letni pregled odkupa 1976, 42 str.
79. Osebnih dohodki po poklicih 1976, 77 str.
80. Študenti 1976/77 in diplomanti 1976, 78 str.
81. Letni pregled prometa 1976, 87 str.
82. Kazensko sodna statistika 1976, 123 str.
83. Letni pregled gozdarstva 1976, 40 str.
84. Letni pregled trgovine 1976, 84 str.
85. Letni pregled kmetijstva 1976, 44 str.
86. Vzgojnovarstveni zavodi v šolskem letu 1976/77 in socialni zavodi v letu 1976 s seznamom poročevaskih enot, 81 str.
87. Popis učiteljev 1976, 81 str.
88. Kulturno-umetniška in znanstveno-raziskovalna dejavnost 1976, 46 str.
89. Naravno gibanje prebivalstva SR Slovenije 1975, 102. str.
90. Anketa o zasebnih kmečkih gospodinjstvih 1976, 34 str.
91. Osnovne šole na začetku šolskega leta 1977/78 po krajevnih skupnostih, 41 str.
92. Družbeni proizvod in narodni dohodek v letu 1976, 78 str.
93. Seznam šol s splošnimi podatki za začetek šolskega leta 1977/78, 113 str.
94. Družbena prehrana 1977, 41 str.
95. Osebnih dohodki po poklicih 1976, 65 str.
96. Osnovne in srednje šole na koncu šolskega leta 1976/77 in začetku 1977/78, 75 str.
97. Letni pregled gozdarstva, 40 str.
98. Telesna vzgoja, šport in rekreacija v letu 1976, 50 str.
99. Kulturno-umetniška in prosvetna dejavnost 1975/76 in 1976/77, 61 str.
100. Investicije 1976, 66 str.
101. Sestava in dejavnost krajevnih skupnosti 1976-77, 75 str.
102. Osebnih dohodki delavcev v združenem delu 1977, 69 str.
103. Letni pregled industrije 1977, 175 str.
104. Letni pregled cen 1977, 60 str.
105. Študenti 1977-78 in diplomanti 1977, 77 str.
106. Letni pregled kmetijstva 1977, 44 str.
107. Letni pregled prometa 1977, 77 str.
108. Industrijske organizacije 1965-1976 in proizvodi 1976, 212 str.
109. Letni pregled gostinstva 1976, 56 str.
110. Samoupravne interesne skupnosti 1977, 40 str.
111. Popis zaposlenih delavcev 31.12.1976, 74 str.
112. Popis zaposlenih delavcev 31.12.1976 - Zaposleni delavci v združenem delu v SR Sloveniji in v tujini ter po občinah SR Slovenije, 43 str.
113. Vzgojnovarstvene organizacije v šolskem letu 1977/78 s seznamom poročevaskih enot, 81 str.
114. Letni pregled trgovine 1977, 85 str.
115. Letni pregled odkupa 1977, 68 str.
116. Volitve 1978, 79 str.

117. Letni pregled obrti, 36 str.
118. Kazensko sodna statistika 1977, 90 str.
119. Desezonirane časovne vrste SR Slovenije, 181 str.
120. Kulturno-umetniška in znanstveno-raziskovalna dejavnost 1976-1977, 91 str.
121. Družbeni proizvod in narodni dohodek v SR Sloveniji 1977, 68 str.
122. Naravno gibanje prebivalstva 1976, 90 str.
123. Popis zaposlenih 31.12.1976, osebni dohodki delavcev v združenem delu po področjih dejavnosti v SRS, 70 str.
124. Družbena prehrana 1978, 40 str.
125. Popis zaposlenih 31.12.1976, osebni dohodki delavcev v združenem delu po občinah v SR Sloveniji, 42 str.
126. Letni pregled gostinstva 1974, 55 str.
127. Letni pregled gostinstva 1975, 54 str.
128. Rezultati popisa namestitvenih zmogljivosti v SR Sloveniji 31. avgusta 1977, 50 str.
129. Letni pregled turizma 1973-1976, 325 str.
130. Seznam šol s splošnimi podatki ob začetku šol
131. Popis zaposlenih delavcev v 31.12.1976. Zaposleni delavci v združenem delu v SR Sloveniji po skupinah poklicev in področjih dejavnosti, 80 str.
132. Prihodki in odhodki organizacij združenega dela negospodarskih dejavnosti, 51 str.
133. Letni pregled gradbeništva 1975, 74 str.
134. Letni pregled gradbeništva 1976, 79 str.
135. Telesna vzgoja in športna rekreacija 1977, 48 str.
136. Kulturno umetniška in prosvetna dejavnost 1977/78, 32 str.
137. Popis zaposlenih delavcev 3.12.1976. Osebni dohodki delavcev v združenem delu po skupinah poklicev in področjih dejavnosti v SR Sloveniji, 67 str.
138. Letni pregled gozdarstva 1978, 38 str.
139. Letni pregled gostinstva 1977, 62 str.
140. Osebni dohodki po poklicih v letu 1977, 77 str.
141. Anketa o zasebnih kmečkih gospodinjstvih 1977, 32 str.
142. Komunalne dejavnosti 1974, 32 str.
143. Letni pregled cen 1978, 62 str.
144. Osebni dohodki delavcev v združenem delu 1978, 69 str.
145. Letni pregled gradbeništva 1977, 102 str.
146. Letni pregled komunalne dejavnosti 1975, 27 str.
147. Investicije 1977 (Združeno in samostojno osebno delo) 72 str.
148. Izkoriščenost zmogljivosti v industriji 1976, 42 str.
149. Letni pregled komunalne dejavnosti 1976, 29 str.
150. Letni pregled industrije 1978, 163 str.
151. Zmogljivosti in uporaba opreme za avtomatsko obdelavo podatkov v letu 1976, 42 str.
152. Osnovne in srednje šole konec šolskega leta 1977/78 in ob začetku šolskega leta 1978/79, 78 str.
153. Letni pregled kmetijstva 1978, 78 str.
154. Anketa o številu živine 15.1.1976, 43 str.
155. Študenti 1978/79 in diplomanti 1978, 102 str.
156. Osnovne šole po krajevnih skupnostih ob začetku šolskega leta 1978/79, 141 str.
157. Delavci v združenem delu in samostojnem osebem delu, pripravniki ter fluktuacija delavcev 1976-1978, 32 str.
158. Letni pregled trgovine 1978, 84 str.
159. Letni pregled odkupa 1978, 82 str.
160. Organizacije in skupnosti v gospodarstvu in negospodarstvu SR Slovenije, stanje 30.6.1979 879 str.
161. Vzgojnovarstvene organizacije 1978/79 in socialni zavodi 1978 s seznamom poročevalskih enot, 102 str.
162. Družbena prehrana v 1979, 38 str.
163. Letni pregled prometa in zvez v 1978, 76 str.
164. Sestava organov in dejavnost skupščin občin 1979, 36 str.
165. Kazensko sodna statistika 1978, 96 str.
166. Samoupravne interesne skupnosti 1978, 48 str.
167. Družbeni proizvod in narodni dohodek v SR Sloveniji 1978, 89 str.
168. Letni pregled komunalne dejavnosti 1977, 36 str.
169. Sestava krajevnih skupnosti 1978, 52 str.
170. Raziskovalne organizacije 1978, 50 str.
171. Letni pregled gradbeništva 1978, 104 str.
172. Prihodki in odhodki OZD negospodarskih dejavnosti 1978, 36 str.
173. Prodaja po republikah in poraba reprodukcijskega materiala v SR Sloveniji 1976, 48 str.
174. Letni pregled gostinstva 173, 42 str.
175. Naravno gibanje prebivalstva SR Slovenije 1977, 110 str.
176. Anketa o zasebnih kmečkih gospodinjstvih 1978, 38 str.
177. Popis zaposlenih delavcev 31.12.1976 (Zaposleni delavci, v združenem delu po panogah dejavnosti v SR Sloveniji), 151 str.
178. Letni pregled turizma 1977, 114 str.
179. Osebni dohodki za določene poklice 1978, 59 str.
180. Kulturno-umetniška in prosvetna dejavnost 1978/79, 39 str.
181. Letni pregled gostinstva 1978, 58 str.
182. Letni pregled turizma 1978, 118 str.
183. Letni pregled komunalne dejavnosti 1978, 35 str.
184. Letni pregled obrti 1977, 43 str.
185. Anketa o številu živine 15.1.1977, 65 str.
186. Letni pregled obrti 1978, 37 str.
187. Anketa o številu živine 15.1.1978, 67 str.
188. Seznam šol s splošnimi podatki ob začetku šolskega leta 1979/80, 124 str.
189. Delavci v združenem delu in samostojnem osebem delu, pripravniki ter fluktuacija delavcev 1979, 45 str.
190. Telesna vzgoja, šport in športna rekreacija v letu 1978, 52 str.
191. Letni pregled zunanje trgovine 1976, 325+58 str.
192. Popis zaposlenih delavcev 31.12.1976, delavci in osebni dohodki v združenem delu po medobčinskih skupnostih (regijah) v SR Sloveniji, 84 str.
193. Investicije 1978, 94 str.
194. Osebni dohodki delavcev v združenem delu 1979, 73 str.
195. Selitveno gibanje prebivalstva SR Slovenije 1977, 195 str.
196. Letni pregled gozdarstva 1979, 38 str.
197. Kultura, umetnost, informacije 1978, 61+32 str.
198. Letni pregled cen 1979, 59 str.
199. Letni pregled industrije 1979, 165 str.
200. Industrijske organizacije in industrijski proizvodi 1977, 184+6 str.
201. Industrijske organizacije po občinah 1977, 64+6 str.
202. Industrijske organizacije in industrijski proizvodi 1978, 219+8 str.
203. Industrijske organizacije po občinah 1978, 71+8 str.
204. Osnovne in srednje šole konec šolskega leta 1978/79 in ob začetku šolskega leta 1979/80, 75 str.
205. Osnovne šole po krajevnih skupnostih ob začetku šolskega leta 1979/80, 44+11 str.
206. Letni pregled obrti 1979, 34+17 str.
207. Letni pregled kmetijstva 1979, 43+44 str.
208. Kazensko sodna statistika 1979, 79+22 str.
209. Letni pregled zunanje trgovine 1977, 348+54 str.
210. Študenti 1979/80 in diplomanti 1979, 105+17 str.
211. Popis zaposlenih delavcev 31.12.1976. Osebni dohodki delavcev v združenem delu v SR Sloveniji po panogah dejavnosti, 104 str.
212. Letni pregled odkupa 1979, 69+13 str.
213. Raziskovalne organizacije 1979, 41+10 str.
214. Prostovoljne dejavnosti učencev osnovnih in srednjih šol v šolskem letu 1978/79, 48+5 str.
215. Družbeni proizvod in narodni dohodek v SR Sloveniji 1979, 79+3 str.
216. Vzgojnovarstvene organizacije v šolskem letu 1979/80 s seznamom poročevalskih enot, 65+14 str.
217. Letni pregled trgovine 1979, 65+28 str.
218. Samoupravne interesne skupnosti 1979, 52+4 str.
219. Letni pregled gostinstva 1979, 56+7 str.
220. Letni pregled gradbeništva 1979, 100+33 str.
221. Naravno gibanje prebivalstva SR Slovenije 1978, 95+6 str.
222. Letni pregled turizma 1979, 113+12 str.
223. Letni pregled zunanje trgovine 1979, 321+34 str.
224. Delavci v združenem delu in samostojnem osebem delu, pripravniki ter fluktuacija delavcev 1980, 31+2 str.
225. Družbena prehrana 1980, 35 str.
226. Osebni dohodki za določene poklice 1979, 47+2 str.

227. Seznam šol s splošnimi podatki ob začetku šolskega leta 1980/81, 112 str.
228. Popis prebivalstva, gospodinjstev in stanovanj v SR Sloveniji 31.3.1981, 186 str.
229. Popis prebivalstva, gospodinjstev in stanovanj v SR Sloveniji 31.3.1981, 51 str.
230. Letni pregled industrije 1980, 155+2 str.
231. Osební dohodki delavcev v združenem delu 1980, 72 str.
232. Letni pregled zunanje trgovine 1978, 263 str.
233. Osnovne šole po krajevnih skupnostih ob začetku šol. leta 1980/81, 57 str.
234. Letni pregled cen 1980, 61 str.
235. Letni pregled gozdarstva 1980, 36 str.
236. Osnovne in srednje šole konec šol. leta 1979/80 in ob začetku šol. l. 1980/81, 75 str.
237. Letni pregled kmetijstva 1980, 41 str.
238. Kulturno-umetniška in prosvetna dejavnost 1979/80, 40 str.
239. Študenti 1980/81 in diplomanti 1980, 128 str.
240. Prihodki in odhodki organizacij združenega dela neproizvodnih dejavnosti 1979, 36 str.
241. Anketa o zasebnih kmečkih gospodinjstvih 1979, 31 str.
242. Letni pregled turizma 1980, 116 str.
243. Letni pregled odkupa 1980, 70 str.
244. Zmogljivosti in uporaba opreme za avtomatsko obdelavo podatkov 1978, 42 str.
245. Seznam teritorialnih enot v SR Sloveniji s šiframi (občine, naselja, ulice, krajevne skupnosti, krajevni uradi, pošte), 598 str.
246. Prodaja po republikah in poraba reprodukcijskega materiala v SR Sloveniji, 1978, 40 str.
247. Industrijske organizacije po občinah 1979, 94 str.
248. Izkoriščenost zmogljivosti v industriji 1978, 55 str.
249. Delavci v združenem delu 1978, 82 str.
250. Letni pregled gostinstva 1980, 67 str.
251. Letni pregled komunalne dejavnosti 1979, 37 str.
252. Letni pregled zunanje trgovine 1980, str. 338
253. Industrijske organizacije in industrijski proizvodi 1979, 249 str.
254. Družbena prehrana 1981, 38 str.
255. Naravno gibanje prebivalstva SR Slovenije 1979, 102 str.
256. Letni pregled obrti 1980, 51 str.
257. Letni pregled trgovine 1980, 74 str.
258. Vzgojnovarstvene organizacije v šolskem letu 1980/81, socialni zavodi 1980 in seznam poročevalskih enot, 68 str.
259. Letni pregled investicij 1979, 38 str.
260. Sestava krajevnih skupnosti 1980, 33 str.
261. Prihodki in odhodki organizacij združenega dela neproizvodnih dejavnosti 1980, 32 str.
262. Kazenska sodna statistika 1980, 86 str.
263. Osební dohodki za določene poklice 1980, 42 str.
264. Popis prebivalstva, gospodinjstev in stanovanj v SR Sloveniji 31.3.1981, 43 str.
265. Raziskovalne organizacije 1980, 62 str.
266. Družbeni proizvod in narodni dohodek v SR Sloveniji 1980, 68 str.
267. Samoupravne interesne skupnosti 1980, 46 str.
268. Kultura, umetnost, informacije 1979, 44 str.
269. Industrijske organizacije po občinah 1980, 105 str.
270. Industrijske organizacije in proizvodi 1980, 245 str.
271. Seznam šol s splošnimi podatki ob začetku šolskega leta 1981/82, 115 str.
272. Letni pregled gradbeništva 1980, 109 str.
273. Popis zaposlenih delavcev 31.12.1976: zaposleni delavci v združenem delu po šolski izobrazbi v SR Sloveniji, 70 str.
274. Kultura, umetnost, informacije 1980, 47 str.
275. Popis prebivalstva, gospodinjstev in stanovanj v SR Sloveniji 31.3.1981 (prebivalstvo po starosti, rezultati po občinah), 294 str.
276. Letni pregled industrije 1981, 180 str.
277. Letni pregled investicij 1980, 44 str.
278. Delavci v ZD in samostojnem osebnem delu, pripravniki ter fluktuacija delavcev 1981, 49 str.
279. Letni pregled gozdarstva 1981, 36 str.
280. Anketa o zasebnih kmečkih gospodinjstvih 1980, 34 str.
281. Osební dohodki delavcev v združenem delu 1981, 59 str.
282. Popis prebivalstva, gospodinjstev in stanovanj v SR Sloveniji 31.3.1981 (končni rezultati po občinah), 159 str.
283. Kulturno-umetniška in prosvetna dejavnost 1980/81 62 str.
284. Letni pregled kmetijstva 1981, 39 str.
285. Študenti 1981/82 in diplomanti 1981, 112 str.
286. Osnovne in srednje šole konec šolskega leta 1980/81 in ob začetku šolskega leta 1981/82, 78 str.
287. Letni pregled cen 1981, 74 str.
288. Osnovne šole po krajevnih skupnostih ob začetku šolskega leta 1981/82, 68 str.
289. Letni pregled odkupa 1981, 77 str.
290. Naravno gibanje prebivalstva SR Slovenije 1980, 99 str.
291. Vzgojnovarstvene organizacije v šolskem letu 1981/82 s seznamom poročevalskih enot, 59 str.
292. Kazensko sodna statistika 1981, 60 str.
293. Letni pregled trgovine 1981, 74 str.
294. Raziskovalne organizacije 1981, 47 str.
295. Letni pregled obrti 1981, 34 str.
296. Samoupravne interesne skupnosti 1981 (Dejavnost organov), 52 str.
297. Letni pregled komunalne dejavnosti 1981, 63 str.
298. Letni pregled turizma 1981, 127 str.
299. Prodajna zmogljivost omrežja trgovine na drobno 1980, 95 str.
300. Industrijske organizacije po občinah 1981, 89 str.
301. Letni pregled gradbeništva, 111 str.
302. Industrijske organizacije in industrijski proizvodi 1981, 214 str.
303. Letni pregled prometa in zvez 1979, 73 str.
304. Popis prebivalstva, gospodinjstev in stanovanj v SR Sloveniji 31.3.1981, prebivalstvo po materialnem jeziku, pismenosti in obiskovanju šole, (rezultati po občinah), 172 str.
305. Popis prebivalstva, gospodinjstev in stanovanj v SR Sloveniji 31.3.1981, skupno in kmečko prebivalstvo po občinah, 242 str.
306. Popis prebivalstva, gospodinjstev in stanovanj v SR Sloveniji 31.3.1981, preselitve, (rezultati po občinah), 128 str.
307. Popis prebivalstva, gospodinjstev in stanovanj v SR Sloveniji, 31.3.1981: Prebivalstvo na začasnem delu v tujini (rezultati po občinah) 158 str.
308. Prihodki in odhodki organizacij združenega dela neproizvodnih dejavnosti 1981, 37 str.
309. Letni pregled gostinstva 1981, 56 str.
310. Seznam šol s splošnimi podatki ob začetku šolskega leta 1982/83, 107 str.
311. Osební dohodki za določene poklice 1981, 41 str.
312. Kultura, umetnost, informacije, 1981., 51 str.
313. Letni pregled industrije 1982., 178 str.
314. Popis prebivalstva, gospodinjstev in stanovanj v SR Sloveniji 31.3.1981; gospodinjstva, ki imajo kmečko gospodarstvo (rezultati po občinah), 258 str.
315. Družbeni proizvod in narodni dohodek 1981., 67 str.
316. Letni pregled gozdarstva 1981., 35 str.
317. Osnovne in srednje šole konec šolskega leta 1981/82 in ob začetku šolskega leta 1982/83., 79 str.
318. Volitve 1982., 62 str.
319. Delavci v ZD in samostojnem osebnem delu 1982., 48 str.
320. Kulturno-umetniška in prosvetna dejavnost 1981/82., 60 str.
321. Družbena prehrana 1982., 46 str.
322. Študenti 1982/83, diplomanti 1982., 109 str.
323. Popis prebivalstva, gospodinjstev in stanovanj, v SR Sloveniji 31.3.1981 Stanovanja (rezultati po občinah), 145 str.
324. Letni pregled investicij 1981., 38 str.
325. Osební dohodki delavcev v ZD 1982., 82 str.
326. Letni pregled cen 1982., 62 str.
327. Letni pregled kmetijstva 1982, 42 str.
328. Letni pregled zunanje trgovine 1982., 344 str.
329. Vzgojnovarstvene organizacije v šolskem letu 1982/83 in socialni zavodi 1982 s seznamom poročevalskih enot., 74 str.
330. Raziskovalne organizacije 1982., 48 str.
331. Kazensko sodna statistika 1982., 77 str.
332. Letni pregled odkupa 1982., 60 str.
333. Letni pregled zunanje trgovine 1982., 342 str.
334. Družbena prehrana 1983., 40 str.
335. Delavci v združenem delu 1982., 96 str.

336. Popis prebivalstva, gospodinjstev in stanovanj v SR Sloveniji, 31.3.1981
Način ogrevanja v kurilni sezoni 1980-1981 (Rezultati po občinah), 146 str.
337. Naravno gibanje prebivalstva SR Slovenije 1981., 99 str.
338. Zmogljivost in uporaba opreme za avtomatsko obdelavo podatkov 1981., 43 str.
339. Letni pregled gostinstva 1982., 45 str.
340. Sestava krajevnih skupnosti 1982., 31 str.
341. Prihodki in odhodki organizacij združenega dela negospodarskih dejavnosti 1982., 25 str.
342. Letni pregled trgovine 1982., 70 str.
343. Seznam šol s splošnimi podatki ob začetku šolskega leta 1983/84., 95 str.
344. Sestava organov samoupravnih interesnih skupnosti 1982, 48 str.
345. Družbeni proizvod in narodni dohodek v SR Sloveniji 1982, 69 str.
346. Popis prebivalstva, gospodinjstev in stanovanj v SR Sloveniji, 31.3.1981. Zaposleni po področjih dejavnosti in po naseljih 124 str.
347. Osnovne in srednje šole konec šolskega leta 1982/83 in ob začetku šolskega leta 1983/84 93 str.
348. Prodajne zmogljivosti v trgovini na drobno 1982, 11 str.
349. Delavci v združenem delu in samostojnem osebnem delu, pripravniki ter fluktuacija delavcev 1983, 44 str.
350. Telesna vzgoja, šport in športna rekreacija 1979, 41 str.
351. Telesna vzgoja, šport in športna rekreacija 1980, 47 str.
352. Letni pregled industrije 1983, 179 str.
353. Kultura, umetnost in informacije 1982/83, 90 str.
354. Letni pregled investicij 1982, 40 str.
355. Letni pregled cen 1983, 56 str.
356. Letni pregled gozdarstva 1983, 40 str.
357. Letni pregled gradbeništva 1982, 100 str.
358. Študenti 1983/84, Diplomanti 1983, 104 str.
359. Letni pregled prometa in zvez 1980, 80 str.
360. Letni pregled kmetijstva 1983, 43 str.
361. Letni pregled zunanje trgovine 1983, 358 str.
362. Kazensko sodna statistika 1983, 84 str.
363. Letni pregled odkupa 1983, 64 str.
364. Letni pregled gostinstva 1983, 47 str.
365. Letni pregled trgovine 1983, 68 str.
366. Družbena prehrana 1984, 50 str.
367. Letni pregled turizma 1982, 120 str.
368. Vzgojnovarstvene organizacije v šolskem letu 1983-84 in socialni zavodi 1982 s seznamom poročevalskih enot, 67 str.
369. Seznam šol s splošnimi podatki ob začetku šolskega leta 1984-85, 71 str.
370. Samoupravne interesne skupnosti 1983 (dejavnost organov), 50 str.
371. Delavci v združenem delu in samostojnem osebnem delu, pripravniki ter fluktuacija delavcev 1984, 45 str.
372. Raziskovalne organizacije 1983, 60 str.
373. Letni pregled gozdarstva 1984, 35 str.
374. Prihodki in odhodki organizacij združenega dela neproizvodnih dejavnosti 1983, 23 str.
375. Letni pregled komunalne dejavnosti 1982, 35 str.
376. Industrijske organizacije po občinah 1982, 98 str.
377. Študenti 1984/85, Diplomanti 1984, 98 str.
378. Industrijske organizacije in industrijski proizvodi 1982, 252 str.
379. Osnovne in srednje šole konec šolskega leta 1983 84 in ob začetku šolskega leta 1984/85 79 str.
380. Popis šolskih zgradb 1984, 89 str.
381. Kultura, umetnost in informacije 1983/84, 112 str.
382. Osebni dohodki za določene poklice 1982, 1983, 73 str.
383. Letni pregled kmetijstva 1984, 43 str.
384. Letni pregled turizma 1983, 118 str.
385. Pregled teritorialnih enot v SR Sloveniji s šiframi (občine, naselja, ulice, krajevne skupnosti, krajevni uradi, pošte), 560 str. Spremembe, št. 10, 4 str., št. 11, 4 str., št.12, 70 str.
386. Letni pregled trgovine 1984, 68 str.
387. Delavci v združenem delu 1983, 79 str.
388. Izobraževanje v združenem delu v šolskem letu 1983/84, 46 str.
389. Prihodki in odhodki organizacij združenega dela neproizvodnih dejavnosti 1984, 25 str.
390. Letni pregled 1984, 56 str.
391. Letni pregled komunalne dejavnosti 1983, 63 str.
392. Letni pregled odkupa 1984, 61 str.
393. Delavci v srednjem usmerjenem izobraževanju na začetku šolskega leta 1984/85, 54 str.
394. Industrijske organizacije in industrijski proizvodi 1983, 287 str.
395. Vzgojnovarstvene organizacije v šolskem letu 1984/85 in socialni zavodi 1984 s seznamom poročevalskih enot, 68 str.
396. Letni pregled gradbeništva 1983, 113 str.
397. Industrijske organizacije po občinah 1983, 108 str.
398. Letni pregled zunanje trgovine 1984, 370 str.
399. Kazensko sodna statistika 1984, 84 str.
400. Obveščanje v združenem delu 1982, 1984, 32 str.
401. Seznam šol s splošnimi podatki ob začetku šolskega leta 1985/1986, 76 str.
402. Letni pregled investicij 1983, 40 str.
403. Sestava organov samoupravnih interesnih skupnosti 1984, 44 str.
404. Sestava krajevnih skupnosti 1984, 31 str.
405. Družbeni proizvod in narodni dohodek v SR Sloveniji 1983 in 1984, 119 str.
406. Delavci v združenem delu in samostojnem osebnem delu, pripravniki ter fluktuacija delavcev 1985, 46 str.
407. Letni pregled gostinstva 1984, 47 str.
408. Raziskovalne organizacije 1984, 60 str.
409. Naravno gibanje prebivalstva SR Slovenije 1982, 105 str.
410. Letni pregled industrije 1984, 211 str.
411. Letni pregled gozdarstva 1985, 35 str.
412. Študenti 1985/86 in 1986/87, 147 str.
413. Letni pregled kmetijstva 1985, 43 str.
414. Seznam šol s splošnimi podatki ob začetku šolskega leta 1986/87, 63 str.
415. Letni pregled investicij 1984, 54 str.
416. Diplomanti 1985, 43 str.
417. Letni pregled turizma 1984, 117 str.
418. Ocene števila prebivalstva po starosti in spolu za leta 1981 do 1985, 34 str.
419. Osnovne in srednje šole konec šolskega leta 1984/85 in ob začetku šolskega leta 1985/86, 78 str.
420. Kultura, umetnost in informacije 1984/85, 108 str.
421. Volitve 1986, 36 str.
422. Letni pregled obrti 1984, 30 str.
423. Letni pregled odkupa 1985, 69 str.
424. Letni pregled trgovine 1985, 1986, 91 str.
425. Kazensko sodna statistika 1985, 70 str.
426. Raziskovalne organizacije 1985, 50 str.
427. Letni pregled gostinstva 1985, 42 str.
428. Letni pregled cen 1985, 51 str.
429. Samoupravne interesne skupnosti 1985 (dejavnost organov), 51 str.
430. Prodajne zmogljivosti v trgovini na drobno 1984, 81 str.
431. Študenti 1987/88 in diplomanti 1986 in 1987, 118 str.
432. Popis delavcev v združenem delu stanje 31.12.1986, 594 str.
433. Vzgojnovarstvene organizacije v šolskem letu 1985/86 in socialni zavodi 1984 s seznamom poročevalskih enot, 67 str.
434. Popis pedagoških delavcev 1986, 76 str.
435. Prihodki in odhodki organizacij združenega dela neproizvodnih dejavnosti 1985, 26 str.
436. Letni pregled gradbeništva 1984, 1985, 127 str.
437. Letni pregled investicij 1985, 40 str.
438. Letni pregled gozdarstva 1986, 31 str.
439. Družbeni proizvod in narodni dohodek v SR Sloveniji 1985, 69 str.
440. Letni pregled industrije 1985 in 1986, 401 str.
441. Študenti 1988/89 diplomanti 1988 in individualni popis pedagoških delavcev višjih in visokih šol 1987, 146 str.
442. Letni pregled kmetijstva 1985, 40 str.
443. Kazensko sodna statistika 1986, 116 str.

444. Letni pregled zunanje trgovine 1985, 377 str.
 445. Letni pregled cen 1986, 56 str.
 446. Osební dohodki za določene poklice 1984, 49 str.
 447. Letni pregled industrije 1987, 216 str.
 448. Seznam šol s splošnimi podatki ob začetku šolskega leta 1987/88, 65 str.
 449. Delavci v združenem delu 1985, 92 str.
 450. Letni pregled zunanje trgovine 1986, 374 str.
 451. Delavci v združenem delu in samostojnem osebnem delu, pripravniki ter fluktuacija delavcev 1986, 45 str.
 452. Letni pregled cen 1987, 50 str.
 453. Raziskovalne organizacije 1986, 67 str.
 454. Letni pregled odkupa 1986, 61 str.
 455. Delavci v združenem delu in samostojnem osebnem delu, pripravniki ter fluktuacija delavcev 1987, 41 str.
 456. Letni pregled gozdarstva 1987, 31 str.
 457. Letni pregled investicij 1986, 43 str.
 458. Prodajne zmogljivosti v trgovini na drobno 1986, 116 str.
 459. Prihodki in odhodki organizacij združenega dela neproizvodnih dejavnosti 1986, 27 str.
 460. Osnovne in srednje šole konec šolskega leta 1985/86 in 1986/87 in na začetku šolskega leta 1986/87 in 1987/88, 133 str.
 461. Kazensko sodna statistika 1987, 91 str.
 462. Kultura, umetnost in informacije 1985/86, 95 str.
 463. Raziskovalne organizacije 1986, 51 str.
 464. Vzgojnovarstvene organizacije v šolskem letu 1986/87 in 1987/88 in socialni zavodi 1986 s seznamom poročevalskih enot, 92 str.
 465. Družbeni proizvod in narodni dohodek v SR Sloveniji 1986 in 1987, 121 str.
 466. Letni pregled kmetijstva 1987, 43 str.
 467. Letni pregled turizma 1985-1987, 311 str.
 468. Letni pregled odkupa 1987, 62 str.
 469. Seznam šol s splošnimi podatki ob začetku šolskega leta 1988/89, 68 str.
 470. Letni pregled obrti 1982 in 1983, 48 str.
 471. Letni pregled gozdarstva 1988, 27 str.
 472. Letni pregled trgovine 1987, 62 str.
 473. Letni pregled investicij 1987, 39 str.
 474. Delavci v združenem delu in samostojnem osebnem delu, pripravniki ter fluktuacija delavcev 1988, 41 str.
 475. Vzgojnovarstvene organizacije v šolskem letu 1988/89 in socialni zavodi 1988 s seznamom poročevalskih enot, 68 str.
 476. Letni pregled gradbeništva 1986/87, 140 str.
 477. Kultura, umetnost in informacije 1986/87, 108 str.
 478. Študenti 1989/90, 75 str.
 479. Osnovne in srednje šole konec šolskega leta 1987/88 in ob začetku šolskega leta 1988/89, 120 str.
 480. Kazensko sodna statistika 1988, 90 str.
 481. Letni pregled kmetijstva 1988, 40 str.
 482. Letni pregled cen 1988, 49 str.
 483. Letni pregled prometa in zvez 1987, 78 str.
 484. Študenti 1987/88 in diplomanti 1986 in 1987, 118 str.
 485. Anketa o porabi gospodinjstev 1984-1988, 138 str.
 486. Kultura, umetnost in informacije 1987/88, 81 str.
 487. Letni pregled gostinstva 1987, 54 str.
 488. Letni pregled industrije 1988, 202 str.
 489. Družbeni proizvod in narodni dohodek v SR Sloveniji 1988, 125 str.
 490. Prihodki od neproizvodnih dejavnosti 1987 in 1988, 39 str.
 491. Letni pregled investicij 1988, 44 str.
 492. Osnovne in srednje šole konec 1988/89 in na začetku šolskega leta 1989/90, 119 str.
 493. Seznam šol s splošnimi podatki ob začetku šolskega leta 1989/90, 66 str.
 494. Letni pregled obrti 1985-1987, str. 165 str.
 495. Kultura, umetnost in informacije 1988/89, 75 str.
 496. Letni pregled gozdarstva 1989, str. 26 str.
 497. Letni pregled zaposlenih 1989, 37 str.
 498. Delavci v združenem delu 1988, 68 str.
 499. Zmogljivost in uporaba opreme za AOP 1988, 78 str.
 500. Letni pregled prometa in zvez 1988, 78 str.
 501. Naravno gibanje prebivalstva SRS 1983-1987 I. Rojstva, 103 str.
 502. Naravno gibanje prebivalstva SRS 1983-1987 II. Umrli, 122 str.
 503. Popis pedagoških delavcev 1989, 87 str.
 504. Diplomanti, doktorji znanosti, visokošolski učitelji 1989, 113 str.
 505. Letni pregled cen 1989, 49 str.
 506. Naravno gibanje prebivalstva 1983-1987, sklenjene in razvezane zakonske zveze, 105 str.
 507. Družbena prehrana 1988, 47 str.
 508. Letni pregled odkupa 1988, 60 str.
 509. Raziskovalne organizacije 1988, 61 str.
 510. Osební dohodki delavcev v združenem delu 1986-1988, 144 str.
 511. Volitve 1990, 108 str.
 512. Kazensko sodna statistika 1989, 87 str.
 513. Letni pregled industrije 1989, 218 str.
 514. Naravno gibanje prebivalstva 1988, 108 str.
 515. Osební dohodki delavcev v združenem delu 1989, 64 str.
 516. Letni pregled kmetijstva 1989, 49 str.
 517. Osební dohodki delavcev v združenem delu 1983, 1984, 1985, 215 str.
 518. Pregled prometa in zvez 1981-1985, 88 str.
 519. Osební dohodki za določene poklice 1985, 54 str.
 520. Letni pregled prometa in zvez 1986, 81 str.
 521. Letni pregled gostinstva 1986, 41 str.
 522. Letni pregled gostinstva 1988, 58 str.
 523. Prodaja po republikah in prodaja reprodukcijskega materiala 1987, 49 str.
 524. Izkoriščenost zmogljivosti v industriji 1983, 1988, 98 str.
 525. Industrijske organizacije po občinah 1984-1988, 398 str.
 526. Industrijske organizacije in proizvodi 1984, 276 str.
 527. Industrijske organizacije in industrijski proizvodi 1985, 246 str.
 528. Industrijske organizacije in industrijski proizvodi 1986, 274 str.
 529. Industrijske organizacije in industrijski proizvodi 1987, 278 str.
 530. Letni pregled gradbeništva 1988, 72 str.
 531. Industrijske organizacije in industrijski proizvodi 1988, 311 str.
 532. Vzgojnovarstvene organizacije 1989/90 in socialni zavodi 1988, 71 str.
 533. Študenti 1990/91, 71 str.
 534. Letni pregled odkupa 1989, 61 str.
 535. Raziskovalne organizacije 1989, 71 str.
 536. Pregled turizma 1988, 1989, 235 str.
 537. Letni pregled trgovine 1988 in 1989, 69 str.
 538. Prvi-časni podatki popisa prebivalstva, gospodinjstev, stanovanj in kmečkih gospodarstev v Republiki Sloveniji v letu 1991 po občinah, naseljih in krajevnih skupnostih, 132 str.
 539. Anketa o porabi gospodinjstev 1989, 77 str.
 540. Letni pregled prometa in zvez 1989, 72 str.
 541. Pregled teritorialnih enot v Republiki Sloveniji s šiframi, 572 str.
 542. Prihodki in odhodki podjetij in organizacij neproizvodnih dejavnosti 1989, 23 str.
 543. Anketa o porabi gospodinjstev 1988, (petletna), 55 str.
 544. Sestava organov samoupravnih interesnih skupnosti 1986, 1988, 35 str.
 545. Sestava krajevnih skupnosti 1986, 1988, 47 str.
 546. Pregled obrti 1988 in 1989, 164 str.
 547. Letni pregled gostinstva 1989, 54 str.
 548. Seznam šol s splošnimi podatki ob začetku šolskega leta 1990/1991, 70 str.
 549. Diplomanti višje in visoke stopnje, diplomanti podiplomske stopnje in doktorji znanosti ter učitelji višjih in visokih šol 1990, 113 str.
 550. Letni pregled gozdarstva 1990, 27 str.
 551. Letni pregled investicij 1989, 42 str.
 552. Kultura, umetnost in informacije 1989/90, 82 str.
 553. Osnovne in srednje šole konec 1989/90 in ob začetku leta 1990/91, 117 str.
 554. Letni pregled zaposlenih 1990, 38 str.
 555. Letni pregled kmetijstva 1990, 37 str.
 556. Letni pregled gradbeništva 1989, 37 str.
 557. Družbeni proizvod in narodni dohodek 1989, 78 str.
 558. Vzgojnovarstvene organizacije 1990/91 in socialni zavodi 1990, 69 str.
 559. Letni pregled komunalne dejavnosti 1984-1987, 243 str.
 560. Pravosodje 1990, 78 str.
 561. Letni pregled osebnih dohodkov zaposlenih v letu 1990, 57 str.
 562. Selitveno gibanje prebivalstva 1988, 1989, 802 str.
 563. Osební dohodki za določene poklice 1989, 81 str.
 564. Letni pregled odkupa 1990, 60 str.
 565. Industrijske organizacije in industrijski proizvodi 1989, 223 str.
 566. Raziskovalne organizacije 1990, 59 str.
 567. Industrijske organizacije po občinah 1989, 97 str.

568. Letni pregled industrije 1990, 219 str.
 569. Sestava krajevnih skupnosti 1990, 41 str.
 570. Letni pregled trgovine 1990, 61 str.
 571. Letni pregled gostinstva 1990, 58 str.
 572. Anketa o porabi gospodinjstev 1990, 38 str.
 573. Prihodki in odhodki podjetij in organizacij neproizvodnih dejavnosti 1990, 24 str.
 574. Letni pregled obrti 1990, 370 str.
 575. Študenti v Republiki Sloveniji 1990, 67 str.
 576. Seznam šol s splošnimi podatki ob začetku šolskega leta 1991/1992, 63 str.
 577. Letni pregled turizma 1990, 141 str.
 578. Letni pregled cen 1990, 48 str.
 579. Letni pregled komunalne dejavnosti 1988-1990, 1991, 203 str.
 580. Diplomanti višje in visoke stopnje, diplomanti podiplomske stopnje in doktorji znanosti ter učitelji višjih in visokih šol, Republika Slovenija 1991, 111 str.
 581. Letni pregled investicij 1990, 53 str.
 582. Družbeni proizvod in narodni dohodek 1990, 84 str.
 583. Osnovne in srednje šole konec šolskega leta 1990/91 in ob začetku šolskega leta 1991/92, 123 str.
 584. Letni pregled zaposlenih 1991, 32 str.
 585. Prodajne zmogljivosti v trgovini na drobno 1989, 76 str.
 586. Letni pregled prometa in zvez 1990, 71 str.
 587. Letni pregled odkupa 1991, 58 str.
 588. Pravosodje 1991, 75 str.
 589. Naravno gibanje prebivalstva Republike Slovenije 1989, 1990, 189 str.
 590. Letni pregled kmetijstva 1991, 36 str.
 591. Letni pregled cen 1991, 44 str.
 592. Letni pregled industrije 1991, 217 str.
 593. Vzgojnovarstvene organizacije 1991/1992 in socialni zavodi 1990, 69 str.
 594. Kultura, umetnost in informacije 1991, 87 str.
 595. Letni pregled trgovine 1991, 61 str.
 596. Raziskovalne organizacije 1991, 58 str.
 597. Letni pregled gostinstva 1991, 72 str.
 598. Letni pregled gradbeništva 1990, 74 str.
 599. Letni pregled obrti 1991, 334 str.
 600. Volitve 1992, 75 str.
 601. Študenti, vpis na podiplomski študij 1991/92, vpis na podiplomski študij 1992/93, 83 str.
 602. Seznam šol s splošnimi podatki ob začetku šolskega leta 1992/93, 66 str.
 603. **Popis prebivalstva, ...1991, PREBIVALSTVO PO LETIH STAROSTI IN LETIH ROJSTVA**, Rezultati po občinah, 310 str.
 604. Prebivalci RS po krajevnih skupnostih 30.6.1993 Krajevne skupnosti in naselja v RS 31.12.1993, 210 str.
 605. Diplomanti dodiplomske in podiplomske stopnje, ter visokošolski učitelji, Republika Slovenija, 166 str.
 606. Letni pregled osebnih dohodkov zaposlenih v Sloveniji v letu 1991, 57 str.
 607. Delovno aktivno prebivalstvo, 188 str.
 608. Letni pregled turizma 1991, 137 str.
 609. Anketa o porabi gospodinjstev 1991 in 1992, 70 str.
 610. Letni pregled prometa in zvez 1991, 80 str.
 611. Osnovne in srednje šole konec šolskega leta 1991/92 in ob začetku šolskega leta 1992/93, 142 str.
 612. Letni pregled investicij 1991, 56 str.
 613. Letni pregled kmetijstva 1992, str 39 str.
 614. Letni pregled cen 1992, 68 str.
 615. Kultura, umetnost in informacije 1991/92, 97 str.
 616. Vzgojnovarstveni zavodi v šolskem letu 1992/93 in socialni zavodi 1992 s seznamom poročevalskih enot, 68 str.
 617. Popis prebivalstva, gospodinjstev, stanovanj in kmečkih gospodarstev v Republiki Sloveniji v letu 1991 str. Rezultati po občinah, 387 str.
 618. Naravno gibanje prebivalstva Republike Slovenije 1991, 124 str.
 619. Letni pregled odkupa 1992, 64 str.
 620. Raziskovalne organizacije 1992, 78 str.
 621. Letni pregled gradbeništva 1991, 67 str.
 622. Letni pregled obrti 1992, 383 str.
 623. Letni pregled zaposlenih 1992, 41 str.
 624. Letni pregled gostinstva, 1992, 69 str.
 625. Pravosodje 1992, 83 str.
 626. Študenti v Republiki Sloveniji, dodiplomski študij 1993/94, podiplomski študij 1992/93, 104 str.
 627. Seznam šol s splošnimi podatki ob začetku šol. leta 1993/94, 71 str.
 628. Diplomanti ter visokošolski učitelji 1993, 172 str.
 629. Seznam šol s splošnimi podatki ob začetku šol. leta 1994/95, 69 str.
 630. Industrijske organizacije in industrijska proizvodnja 1990, 262 str.
 631. Letni pregled prometa in zvez 1992, 83 str.
 632. Letni pregled kmetijstva 1993, 41 str.
 633. Industrijske organizacije po občinah 1990, 110 str.
 634. Letni pregled obrti 1993, 409 str.
 635. Pravosodje 1993, 66 str.
 636. Vzgojno-varstveni zavodi v šolskem letu 1993/94 in socialni zavodi 1993 s seznamom poročevalskih enot, 63 str.
 637. Letni pregled odkupa 1993, 64 str.
 638. Letni pregled cen 1993, 60 str.
 639. Anketa o porabi gospodinjstev 1993, 80 str.
 640. Anketa o porabi v gospodinjskih - počitnice, potovanja in izleti domačega prebivalstva, 1993, 36 str.
 641. Pregled industrije 1992 in 1993, 311 str.
 642. Letni pregled gostinstva 1993, 68 str.
 643. Aktivno prebivalstvo - Slovenija 1994 - Europa 1992, 181 str.
 644. Študenti v Republiki Sloveniji, dodiplomski študij 1994/95, podiplomski študij 1993/94, 107 str.
 645. Prodajne zmogljivosti v trgovini na drobno 1992, 101 str.
 646. Diplomanti in visokošolski učitelji 1994, 174 str.
 647. Naravno gibanje prebivalstva Republike Slovenije v letih 1992 in 1993, 170 str.
 648. Pregled gradbeništva 1992 in 1993, 118 str.
 649. Letni pregled prometa in zvez 1993, 69 str.
 650. Pravosodje 1994, 70 str.
 651. Pregled trgovine 1992 in 1993, 86 str.
 652. Letni pregled industrije 1994, 204 str.
 653. Pregled komunalne dejavnosti, 1992, 1993 in 1994, 185 str.
 654. Letni pregled cen 1994, 61 str.
 655. Kultura, umetnost in informacije, 1992/93, 118 str.
 656. Letni pregled kmetijstva 1994, 40 str.
 657. Osnovne in srednje šole konec šolskega leta 1992/93 in 1993/94 in na začetku šolskega leta 1993/94 in 1994/95, 302 str.
 658. Letni pregled odkupa 1994, 65 str.
 659. Vzgojno-varstveni zavodi s seznamom poročevalskih enot v šolskem letu 1994/95 ter javni socialnovarstveni zavodi 1994, 60 str.
 660. Letni pregled gradbeništva 1994, 72 str.
 661. Pregled turizma 1992-1994, 305 str.
 662. Letni pregled prometa in zvez 1994, 76 str.
 663. Zaposlene osebe v letih 1993 in 1994, 67 str.
 664. Prebivalstvo Republike Slovenije 1994, 425 str.
 665. Študentje v Republiki Sloveniji, vpis na dodiplomski študij 1995/96, 88 str.
 666. Občine, naselja in ulice Republike Slovenije, 31. 12. 1995, 327 str.
 667. Letni pregled investicij 1992, 45 str.
 668. Diplomanti in visokošolski učitelji, Republika Slovenija, 1995, 160 str.
 669. Seznam šol s splošnimi podatki ob začetku šol. leta 1995/96, 76 str.
 670. Industrijske organizacije po občinah 1991, 1992, 123 str.
 671. Industrijske organizacije in industrijski proizvodi 1991, 1992, 383 str.
 672. Kultura, umetnost in informacije, 93/94, 109 str.
 673. Letni pregled industrije 1995, 74 str.
 674. Osnovne glasbene in srednje šole konec šolskega leta 1994/95 in na začetku šolskega leta 1995/96, 171 str.
 675. Aktivno prebivalstvo Slovenija 95 - Evropa 93, 196 str.
 676. Plače, 92, 93, 94, 95, 158 str.
 677. Pravosodje 1995, 83 str.
 678. Letni pregled kmetijstva 1995, 40 str.
 679. Letni pregled cen 1995, 40 str.
 680. Letni pregled odkupa, 1995, 60 str.
 681. Letni pregled turizma, 1995, 179 str.
 682. Vzgojno varstveni zavodi s seznamom poročevalskih enot v letu 1995/96 domovi za nastanitev učencev in študentov, zavodi usposabljanja otrok in mladostnikov ter javni socialnovarstveni zavodi 1995, 49 str.

683. Zaposlene osebe v letu 1995, 40 str.
684. Anketa o porabi gospodinjestev 1994, 1995, 77 str.
685. Prebivalstvo Republike Slovenije 1995, 529 str.
Population of the Republic of Slovenia 1995, 529 pages
686. Letni pregled gradbeništva 1995, 70 str.
687. Študentje v Republiki Sloveniji, 1996/97, 148 str.
688. Ocenjena škoda zaradi elementarnih nesreč, Republika Slovenija, 1995, str. 34.
689. Zaposlene osebe v podjetjih in drugih organizacijah, Republiki Sloveniji, stanje 31. december 1995, 313 str.
690. Zaposlene osebe v podjetjih in drugih organizacijah, Republika Slovenija, stanje 31. XII 1990, 1990, 199 str.
691. Zaposlene osebe v podjetjih in drugih organizacijah, Republika Slovenija, stanje 31. XII 1991, 199 str.
692. Zaposlene osebe v podjetjih in drugih organizacijah, Republika Slovenija, stanje 31. XII 1992, 202 str.
693. Zaposlene osebe v podjetjih in drugih organizacijah, Republika Slovenija, stanje 31. XII 1993, 199 str.
694. Zaposlene osebe v podjetjih in drugih organizacijah, Republika Slovenija 31. XII 1994, 200 str.
695. Diplomanti in visokošolski učitelji 1996, 150 str.
696. Letni pregled trgovine 1994 62 str.
697. Seznam šol s splošnimi podatki ob začetku leta 1996/97, 77 str.
698. Kriminaliteta 1996, 92 str.
699. Letni pregled prometa in zvez 1995, 69 str.
700. Letni pregled odkupa 1996, 59 str.
701. Letni pregled cen 1996, 43 str.
702. Vrtci s seznamom poročevalskih enot v letu 1996/97 dijaški in študentski domovi, zavodi za usposabljanje otrok in mladostnikov ter javni socialno-varstveni zavodi 1996, 55 str.
703. Prebivalstvo Slovenije 1996, 464 str.
Population of Slovenia 1996, 464 pages
704. Anketa o tujih turistih v Republiki Sloveniji 1997, 94 str.
705. Osnovne glasbene in srednje šole ob koncu šolskega leta 1995/96 in na začetku šolskega leta 1996/97, 167 str.
706. Zaposlene osebe v podjetjih in drugih organizacijah v Sloveniji, stanje 31. december 1996, 317 str.
707. Letni pregled gostinstva 1994, 46 str.
708. Letni pregled turizma 1996, 187 str.
709. Anketa o tujih potnikih v RS na cestnih mejnih prehodih in Letališču Ljubljana v poletni sezoni 1997, 81 str.
710. Letni pregled kmetijstva 1996, 39 str.
711. Letni pregled prometa in zvez 1996, 69 str.
712. Industrijske organizacije in industrijski proizvodi 1993, 190 str.
713. Letni pregled trgovine 1992 in 1993, 26 str.
714. Letna pregleda investicij, 1993 in 1994, 38 str.
715. Študentje v Republiki Sloveniji, vpis na dodiplomski študij, 1997/98, vpis na podiplomski študij, 1996/97, 130 str.
716. Prodajne zmogljivosti v trgovini na drobno 1998, 169 str.
717. Kriminaliteta 1997, 118 str. / Crime 1997, 118 pages
718. Osnovne, glasbene in srednje šole ob koncu š. l. 1996/97 in ob začetku š. l. 1997/98, 163 str.
719. Letni pregled odkupa 1997, 67 str.
720. Anketa o porabi gospodinjestev 1996, 27 str.
721. Industrijska podjetja in industrijski proizvodi 1996, 98 str.
722. Letni pregled kmetijstva 1997, 38 str.
723. Diplomanti in visokošolski učitelji 1997, 132 str.
724. Letni pregled trgovine 1996, 28 str.
725. Industrijska podjetja in industrijski proizvodi 1995, 92 str.
726. Letni pregled prometa in zvez 1997, 82 str.
727. Lokalne volitve 1998, 212 str.
728. Letni pregled gradbeništva 1996, 1997, 107 str.
729. Investicije v letih 1995 in 1996, 44 str.
730. Prebivalstvo Slovenije 1997, 477 str.
Population of Slovenia 1997, 477 pages
731. Trg dela, Slovenija, 1996 in 1997, 411 str.
Labour market, Slovenia and 1997, 280 pages
732. Investicije v osnovna sredstva, 1997, 34 str.
733. Prodajne zmogljivosti v trgovini na drobno 1999, 220 str.
734. Industrijska podjetja in industrijski proizvodi 1997, 95 str.
735. Študenti v Republiki Sloveniji, vpis na dodiplomski študij, 1998/99, vpis na podiplomski študij, 1997/98, 80 str.
736. Letni pregled turizma 1997, 197 str.
737. Diplomanti in visokošolski učitelji, 1998, 128 str.
738. Letni pregled turizma 1998, 197 str.
739. Letni pregled odkupa 1998, 65 str.
740. Prebivalstvo Slovenije 1998, 473 str.
Population of Slovenia 1998, 473 pages
741. Kriminaliteta 1998, 101 str. / Crime 1998, 101 pages
742. Letni pregled kmetijstva 1998, 31 str.
743. Trg dela 1998, 357 str.
744. Študenti v Republiki Sloveniji, vpis na dodiplomski študij, 1999/2000, vpis na podiplomski študij, 1998/1999, 75 str.
745. Osnovne, glasbene in srednje šole ob koncu šolskega leta 1997/98 in na začetku šolskega leta 1998/99, 61 str.
746. Raziskovalno-razvojna dejavnost, Slovenija, 1997
Inovacijska dejavnost, Slovenija, 1998
Research & development, Slovenia, 1997
Innovation activity, Slovenia, 1998, 135 str.
747. Letni pregled odkupa, Slovenija, 1999,
748. Delovne migracije v Sloveniji, 31. 12. 1999, 96 str.
749. Industrijska podjetja in industrijski proizvodi 1998, 99 str.
750. Državnozborske volitve 2000, Slovenija
National Assembly Elections 2000, Slovenia, 95 str.
751. Letni pregled gradbeništva 1998, 57 str.

ISBN 961-6349-33-3



9 789616 349338