

Zaradi vsebine reportaže z naslovom Zapisan smrti, a živi zaradi človeške solidarnosti, objavljene v Vestniku 8. junija 1989, smo kot strokovna služba Občinske zdravstvene skupnosti M. Sobota dolžni pojasniti doiočene stvari v zvezi z postopkom, po katerem lahko uporabniki zdravstvenega varstva pridobijo tudi pravico do zdravljenja v tujini na stroške skupnosti predvsem z namenom, da bralce vašega časopisa informiramo, kako ravnati v podobnih primerih!

S Samoupravnim sporazumom o postopkih in načinih uresničevanja pravic do zdravstvenega varstva (Uradni list SRS, št. 6/1981) je določen način, kako lahko uporabnik pridobi pravico do zdravljenja v tujini. Postopek je naslednji: občinska zdravstvena skupnost omogoči uporabniku zdravljenje v tuji zdravstveni organizaciji, če konzilij zdravnikov ustrezne klinike, inštituta ali v izjemnih primerih drug ustrezen strokovni organ ugotovi, da so v Jugoslaviji izčrpane vse možnosti za uspešno zdravljenje, zdravljenje v tujini pa utemeljeno obeta izboljšanje bolezenskega stanja, ali pa bo preprečilo bistveno poslabšanje obolenja.

Zdravljenje v tujini lahko predlaga uporabnik, njegov družinski član, zdravnik ali zdravstvena organizacija, ki uporabnika zdravi. Predlog z zdravstveno dokumentacijo je potrebno vložiti pri občinski zdravstveni skupnosti ali pri Zdravstveni skupnosti Slovenije.

Postopek v zvezi z zdravljenjem v tujini vodi pristojna služba Zdravstvene skupnosti Slovenije v soglasju s pristojno ob-

činsko zdravstveno skupnostjo, ki je plačnik stroškov zdravljenja v tujini.

Konzilij zdravnikov klinike ali inštituta kot najvišji strokovni organ v postopku izreče svoje mnenje o vrsti obolenja in o bolezenskem stanju, o možnosti za uspešno zdravljenje v Jugoslaviji oziroma določeni tuji zdravstveni organizaciji, o predvidenem času zdravljenja, o načinu potovanja in o potrebnem spremstvu.

Če obstaja v Jugoslaviji možnost za uspešno zdravljenje, da konzilij mnenje o tem, v kateri zdravstveni organizaciji naj bi se zdravil uporabnik.

Če konzilij predlaga zdravljenje v tujini, priloži tudi zdravstveno dokumentacijo in, če je potrebno, tudi prevod dokumentacije v tuji jezik.

V reportaži o zdravljenju oz. operaciji uporabnika Janeza Smodiša iz Mačkovec moramo kot strokovna služba, ki je v skladu s predpisi odgovorna za vodenje postopka, oporekati nekaterim izjavam oz. navedbam v reportaži.

DO Pomurski zdravstveni cen-

ter M. Sobota je za svojega delavca Janeza Smodiša iz Mačkovec vložila 14. februarja 1989 pri Zdravstveni skupnosti Slovenije (obenem je o tem obvestila občinsko zdravstveno skupnost) prošnjo za odobritev zdravljenja na kliniki v Švici. Postopek je v skladu z uvodom navedenimi postopki iz samoupravnega sporazuma o postopkih in načinih uresničevanja pravic do zdravstvenega varstva vodila strokovna služba Zdravstvene skupnosti Slovenije Ljubljana, ki je zaprosila za strokovno mnenje konzilij zdravnikov UKC Ljubljana.

Konzilij zdravnikov klinike je v podanem strokovnem mnenju ugotovil, da tovrstne posege rutinsko opravljajo na njihovi kliniki, zato uporabniku ni mogoče odobriti zdravljenja v tujini. Uporabnik je bil o odločitvi konzilija obveščen z dopisom 2. marca 1989.

Zoper obvestilo o neodobrenem zdravljenju v tujini je Janez Smodiš vložil 10. marca 1989 ugovor na mnenje konzilija zdravnikov. 23. marca je konzilij v ponovnem strokovnem mnenju ugotovil, da operacije na kliniki v Ljubljani ne odklanjajo tudi v primerih, če je še večje tveganje. Torej je bila z mnenjem konzilija zahteva za zdravljenje v tujini ponovno zavrnjena.

Pristojni odbor pri Občinski zdravstveni skupnosti M. Sobota

je 30. marca 1989, upoštevajoč podano strokovno mnenje ikonzilija klinike v Ljubljani, odločil, da ne soglašajo s predlaganim zdravljenjem v tujini in s tem tudi ne prevzema stroškov zdravljenja. Obenem se je odbor odločil, da v primeru, če se uporabnik odloči za zdravljenje v tujini mimo veljavnih postopkov, ta lahko uveljavi povračilo stroškov v znesku, kot bi ga občinska zdravstvena skupnost plačala za isto zdravljenje na kliniki v Ljubljani. Na osnovi navedenega sklepa odbora je bila na tekoči račun Janeza Smodiša 5. maja nakazana iz sredstev Občinske zdravstvene skupnosti M. Sobota akontacija za stroške zdravljenja v tujini v znesku 65.000.000 din, ki je po sklepu istega odbora potrjen kot dokončen obračun stroškov za enako zdravljenje v zdravstveni ustanovi doma. Posplošena obtožba uporabnika na račun trajanja postopkov je povsem neupravičena, saj občinska zdravstvena skupnost o tem, da se je uporabnik za operacijo v tujini odločil sam že decembra 1988, ni bila obveščena ne v pisni in ne ustni obliki.

Strokovna delavka Občinske zdravstvene skupnosti M. Sobota: DARINKA ČERNELA



»V Pomurju še vedno srečamo ostanke administrativnega vodenja gospodarstva, posamezni direktorji in vodilni uslužbenci še vedno odločajo o zadevah, ki sodijo v pristojnost organov del. samoupravljanja, v nekaterih podjetjih je pomanjkljiva tehnična zaščita, lani je bilo 837 obratnih nesreč, zaradi katerih je bilo izgubljenih 13.900 delovnih dni, nekateri obrtniki še vedno niso sklenili kolektivnih pogodb, čezmerno zaposlovanje vajecev še zdaleč ni redkost v Pomurju — je na nedeljskem letnem zboru Okraj. sindikalnega sveta M. Sobota dejal med drugim predsednik Inicijativnega odbora tega sveta za Pomurje tov. Viktor Pintarič, potem pa razčlenil vpliv plačnega sistema na proizvodnjo in storilnost, idejno-politično vlogo sind. organizacije in življenje v delovnih kolektivih. Na zboru so bili poleg delegatov navzoči tudi ugledni gostje: sekretar OK ZKS tov. Miloš Ledinek, ljudski poslanci France Kilmovec-Žiga, Vanek Šiftar, Ivan Krejč, sekretar OO SZDL tov. Jože Gričar-Metod, predsednik OLO Franc Rogl in zastopnik republiškega sindikalnega vodstva tov. Jakob Kvas. Po živahni razpravi so izvolili 15-članski upravni odbor OSS in 5 delegatov za republiško skupščino, »bremo na naslovnici tretje številke Pomurskega vestnika 19. januarja 1986. Ob tej priložnosti so dodali (prvič!) prilogo v madžarsčini, k številki, ki je izšla 2. februarja, pa še kulturno prilogo Topoli.

VESTNIK

ša in pridno študirati našo ekonomiko, v tem je prava pot pri strokovnem usposabljanju. To velja najbolj za ljudi, ki odločajo o gospodarskih stvareh v občini.

Regionalni načrt Pomurja že dobiva življenjsko osnovo — so 15. marca sporočili na naslovnici Pomurskega vestnika in v sinopsisu pripisali: »Nemogoče si je danes zamisliti gospodarski in splošno-družbeni razvoj nekega določenega področja brez vsestranskega študija razmer v preteklosti in sedanjosti. Nesistematični razvoj ne more roditi takih uspehov in v tako kratkem času kot razvoj, ki temelji na pravih, vsestransko obravnavanih izsledkih. Potrebo po regionalnem načrtu Pomurja so narekivale predvsem svojstvene gospodarsko-politične razmere v preteklosti, ki so udarile naši pokrajini pečat zaostalosti. Z regionalnim načrtom nam ho uspelo v marsikaterem bazu dohitei ostale, vsestransko bolj razvite predele naše države.

Načrt sam, pa tudi uresničevanje načrta, terja precejšnja sredstva, toda prav ta sredstva bodo ustvarila že čez nekaj let popolnoma drugačno sliko Pomurja, kot je bila kdajkoli poprej. Kaj jih je v tem času v tem delu slovenske dežele najbolj žulila, pove tale podpis pod sliko: »Voda, voda... to je grozljiv ultimatum, ki zajame Pomurje, kadar Mura in njemu pritoki prestopijo svoje bregove. Kako ukrotiti vode, jih primorati, da bodo vedno ostale v svojih koritih — tudi na to mora dati odgovor regionalni načrt.«

Prav z uresničevanjem sklepov Sveta za gospodarstvo pri OLO, je moč zadovoljiti zahtevam in željam volivcev, in to z izvajanjem teh sklepov ne kot nekkih direktiv, ampak kot okvirnih nalog, ki jim morajo dati šele občinski ljudski odbori pravo vsebino. Delno opravičilo za neresno obravnavanje sklepov je v tem, da na občinskih odborih ni dovolj strokovno usposobljenega kadra. Ta težava se pojavlja predvsem v občinah: Petrovci — Saloveci, Grad, Marjanci, Tišina

(B. Ž.)



Razpisna komisija pri Občinski skupnosti otroškega varstva Ljutomer

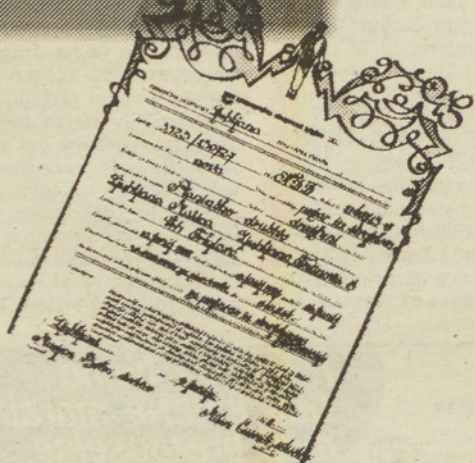
razpisuje prosta dela in naloge

PEDAGOŠKEGA VODJE ZA ODDELKE PREDŠOLSKEGA VARSTVA PRI OSNOVNIH ŠOLAH V OBČINI LJUTOMER.

Kandidat mora izpolnjevati pogoje, določene z Zakonom o vzgoji in varstvu predšolskih otrok — da je vzgojitelj, — da ima 3 leta delovnih izkušenj, od tega najmanj 2 leti pri vzgoji in varstvu predšolskih otrok in strokovni izpit, — da ima organizacijske in strokovne sposobnosti, s svojim dosedanjim delom pa je moral dokazati, da bo prispeval k uresničevanju smotrov in nalog VVE.

Mandat traja 4 leta. Začetek dela je 1. 8. 1989. Kandidati naj pošljejo prijave z dokazili o izpolnjevanju pogojev v 15 dneh na naslov: Razpisna komisija za imenovanje pedagoškega vodje za oddelke VVE, Vzgojno-varstvena organizacija Ljutomer, Fulneška 5.

NIČ NI TAKO VISOKO, DA NE BI POTREBOVALO ZAVAROVANJA



Najvišjo in najbolj izpostavljeno nepremičnino v Sloveniji smo zavarovali pred krajo, požarom, streljo, potresom, eksplozijo, viharjem in obrabo. Zavarujemo pa tudi vse ostale nepremičnine ali premičnine, ne glede na to, kje stojijo ali se premikajo.

zavarovalna skupnost triglav
KER ŽIVLJENJE POTREBUJE VARNOST

OB DNEVU CIVILNE ZAŠČITE

VAJA GASILSKO-TEHNIČNIH ENOT V LJUTOMERU

Občinski štab civilne zaščite Ljutomer je ob letošnjem 20. juniju dnevu civilne zaščite pripravil vajo gasilskotehničnih enot civilne zaščite. Na začetnem zboru enot sta udeležencem vaje govorila predsednik ljutomerskega izvršnega sveta Franc Štrkl in poveljnik občinskega štaba civilne zaščite Jože Špindler. Vaja pa sodi tudi v okvir praznovanja ljutomerskega občinskega praznika.

vaji povedal: »Gasilskotehnične enote civilne zaščite, ki so predvsem usmerjene v preventivno samozaščito, so pomembna sestavina SLO in DS, ki so prispevale pomemben delež pri zagotavljanju lasne in širše družbene varnosti. Veliko napora je bilo vloženo v prizadevanja za usposabljanje in pripravljenost čim širšega kroga ljudi za potrebe obrambe in zaščite, tako v delovnih organizacijah kot krajevnih skupnostih. Doseganje vaje gasilskotehničnih enot so pokazale,

da smo z usposobljenostjo in doseženimi rezultati lahko zadovoljni, le da bi morali izkušnje z vaj bolj načrtno, dosledno in odgovorno vnašati v vsakdanje življenje v vseh okoljih, kjer živimo in delamo. Le tako bomo neposredno prispevali h krepitvi varnostnih razmer.« je med drugim povedal Jože Špindler. Na vaji je sodelovalo 16 ekip,

od tega 9 iz krajevnih skupnosti in 7 iz delovnih organizacij. Med ekipami iz krajevnih skupnosti je bila najboljša ekipa iz Ljutomera pred Cezanjevci in Železnimi Dvermi. Pri ekipah iz delovnih organizacij pa je zmagala ekipa MTT-ja pred Marlesom in Mirzarstvom. Vsi so pokazali primerno znanje.

F. Maučec



Kljub dežju so na Kapci slavnostno proslavili 60-letnico delovanja gasilskega društva. V goste so povabili gasilska društva iz okoliških vasi ter predstavnike občinske gasilske zveze in družbenopolitičnih organizacij. Kapčanski gasilci so bili že od začetka najaktivnejši poborniki razvoja vasi, zlasti pa so bili aktivni pri razvoju kulturnega življenja na vasi. Na slovesnosti so podelili priznanja najprizadenejšim članom. J. D.

Z UPRAVE ZA NOTRANJE ZADEVE V MURSKI SOBOTO

SMRTNA NESREČA PRI RATKOVCIH

Minuli teden je bilo na naših cestah spet veliko prometnih nesreč s hudimi posledicami. Ena oseba je izgubila življenje, več pa jih je bilo hudo in lažje poškodovanih.

12. junija se je zgodila prometna nesreča v Odrancih. Voznik kmetijskega traktorja Štefan Hozjan iz Odranec se je peljal proti domu. Ko je zavijal na levo, je izsilil prednost pred vozni-ko kolesa z motorjem Magdale-no Marton iz Banute. Ta je trčila v obračalnik, ki je bil priklapljen na traktor, in se hudo poškodovala. Voznica ni nosila varnostne čelade.

KRATKA VARNOSTNA RAZDALJA

15. junija se je zgodila prometna nesreča v Bakovcih. Voznica kolesa z motorjem S. P. iz Bakovec se je peljala po soboški ulici v Bakovcih. Pred njo je peljal voznik tovornega avtomobila Stanko Lihtenthalner iz Kroga, ki je nameraval ustaviti. Zaradi kratke varnostne razdalje vozni-ka kolesa z motorjem ni mogla ustaviti, trčila je v zadnji del to-vornega avtomobila in se poško-dovala. Ni nosila varnostne čelade, ki bi jo lahko obvarovala po-škodb.

PREHITRO NA MOKRI CESTI

18. junija se je zgodila huda prometna nesreča pri Ratkovcih. Voznik osebnega avtomobila Koloman Voroš iz Prosenjakovec je vozil iz Ivanovec proti do-mu. Zunaj Ratkovec je zaradi ne-primerne hitrosti na mokrem ce-stišču v dvojnem zaporednem ovinku zapeljal v občestni jarek, kjer je trčil v betonski propust. Voznik je dobil hude poškodbe in na kraju nesreče umrl, sopo-tnica Magdalena Voroš se je hu-do poškodovala, sopotnik R. V. pa lažje. Voznik in sopotnica ni-sta bila pripeta z varnostnim pa-som.

ROP V LENDAVI

Ponoči z nedelje na ponedeljek 12. junija sta Milan Gerenčar iz Bratonec in Mirko Ceglar iz Ljubljane vlomila v stanovanj-sko hišo Franca Toplaka v Len-davskih Goricah. Vlomila sta v času, ko v hiši ni bilo nikogar. Ukradla sta različne glasbene in-štrumente v vrednosti 25 milijo-nov dinarjev in jih skrila v bližnji hiše. Oborožena z lesenimi koli sta pričakala lastnika, ki se je z ženo in znancem vračal domov. Osumljenca sta oškodovanca in njegovo ženo napadla in pre-tepla s koli, vzela ključce njunega avtomobila, naložila nanj ukra-dene predmete in se odpeljala proti Zagrebu. Stekla je hitra ak-cija milice, saj so ju prijeli že pri Novem Marofu in ju odpeljali v pripor.

J. D.



SPOŠTOVANI!

Gostinci Diane in Zvezde želimo, da bi bila letošnja vstop v poletje in konec šolskega leta vesela in sladka.

V petek, 23. junija, bomo za vse male in velike sladokusce organizirali Festival sladoleda, ki bo od 10.00 do 20.00 pred gostiščem Central, kavarno Jelša, Prekmurskim hramom in na poletnem vrtu hotela Zvezda. Poleg vseh vrst sladoleda, ki ga bomo pripravljali sami in ob pomoči ljubljanskih mlekarn, boste lahko izbirali tudi med različnimi sladicami in napitki. V znamenju sladoleda bo pravzaprav vse: osvežilni napitki, vse vrste tort, kot posebnost pa omenimo tudi ledene špagete, sladoleadne ražnjiče, palačinke s sladoledom, ledene bombe ...

Poskrbeli pa bomo tudi za spremljevalni program. Najmlajši si bodo lahko ogledali lutkovne predstave ob 10.00 pred gostiščem Central in ob 16.00 pred Prekmurskim hramom, prava paša za oči pa bo nastop mažoretk ob 14.00 pred Centralom in ob 15.00 na vrtu hotela Zvezda. Pred Centralom bo ves čas obiskovalce zabaval ansambel Baggy s pevko, pred Zvezdo pa bo ob 17.00 nastopil ansambel Čudežna polja.



Čeprav verjamemo, da bo v petek sijalo toplo sonce, pa vendar: tudi ob morebitnem dežju se Festivalu sladoleda ne bomo odpovedali in se preselili v Diano, Zvezdo, Jelšo in Prekmurski hram.

VABLJENI!

GRADITE ZA KORAK HITREJE IN CENEJE!

Advertisement for Stjepan Igrec, dipl. inž., VARAŽDIN, V Novaka 48 c., 042/46 741, 48 999. Includes logo for 'STREŠNA IGREC OPEKA' and a list of services: 'stropni opečni nosilci', 'zarezna in valovita strešna betonska opeka', 'izdelke dobile po konkurenčni ceni', 'brezplačen prevoz nosilcev', 'prodaja na 4 obroke s čeki', 'pri plačilu z gotovino 10% popusta', 'za člane stanovanjskih zadrug cene niže za 22%'.

Advertisement for ZOTKS Murska Sobota, 'Izvršni odbor ZOTKS Murska Sobota objavlja prosta dela in naloge RAČUNOVODJE - administratorja za nedoločen čas. POGOJI: - končana ekonomska šola V. stopnje, - enoletne delovne izkušnje pri računovodskih delih, - osnovna dela na računalnikih PC. Prijave z dokazili o izpolnjevanju pogojev sprejema Izvršni odbor ZOTKS M. Sobota, Košičeva 2, p. p. 89 8 dni po objavi.'

Advertisement for POMURSKO DRUŠTVO ZA CEREBRALNO PARALIZO, 'se zahvaljuje SEKCIJI ŽENA KS PARK za denarno pomoč prizadetim otrokom. IZVRŠILNI ODBOR DRUŠTVA'

Advertisement for INA-NAFTA LENDAVA, p.o., 69220 Lendava, Rudarska 1. 'DO INA NAFTA LENDAVA Rudarska cesta 1 objavlja po sklepu delavskega sveta delovne organizacije dražbo za prodajo odpisanih osnovnih sredstev. 1. Osebno vozilo GOLF JGLD-Unis, leto izdelave 1985, izključna cena 16.806.206 din. 2. Varilni agregat ULJANIK, tip KC 250, tov. št. 180346, 1 kos, izključna cena 250.000 din. 3. Varilni agregat ULJANIK, tip SA 380, tov. št. 01011, 01012, 01013, 02014, 02015, 5 kosov, izključna cena za kos 250.000 din. 4. Varilni agregat HUME 4, tip SU 275, tov. št. 200720, 1 kos, izključna cena 250.000 din. Vsi varilni agregati so uporabni. Dražba bo v torek, 27. junija 1989 ob 10. uri v Petišovcih (pred novo strojno halo). Ogled osnovnih sredstev in plačilo varščine v višini 10% od izključne cene bo istega dne na istem mestu ob 9. uri. Sodelujejo lahko pravne in fizične osebe. Prometni davek plača kupec. Prodaja bo po sistemu videno-kupljeno.'

Advertisement for INA-TRGOVINA, n. sol. o. OOUR-a, ZAGREB. 'OOUR TRANSPORT, o. sup. o., ZAGREB 41000 ZAGREB, AVENIJA VEČESLAVA HOLJEVCA 10. Ina - Trgovina Zagreb Tozd Transport Av. Večeslava Holjevca 10 Komisija za delovna razmerja objavlja prosta dela in naloge: 1. Koordinator transporta - 1 delavec za nedoločen čas v sektorju Špedicije - izpostava Transporta Lendava (delovno mesto v Lendavi). Pogoji: - VII. stopnja izobrazbe (visoka), prometna, ekonomska ali druga ustrežna fakulteta, - znanje angleškega jezika, - tri leta delovnih izkušenj. 2. Disponent pri odpravi blaga - 1 delavec za nedoločen čas v sektorju Špedicije - izpostava Transporta Lendava (delovno mesto v Lendavi). Pogoji: - IV. stopnja izobrazbe, srednja ekonomska, prometna ali druga ustrežna šola, - leto in pol delovnih izkušenj. 3. Daktilograf-administrator - 1 delavec za nedoločen čas v sektorju Špedicije - izpostava Transporta Lendava (delovno mesto v Lendavi). Pogoji: - IV. ali nižja stopnja izobrazbe, birotehniška ali druga ustrežna šola, - daktilografski tečaj, - osemletna šola, daktilograf 1. a razreda, - 6 mesecev delovnih izkušenj. Prošnje z dokumentacijo pošljite Kadrovski službi Ine Trgovine, Zagreb, OOUR Transport, Av. Večeslava Holjevca 10, v osmih dneh od dneva objave.'

URADNE OBJAVE

URADNE OBJAVE OBČINSKIH SKUPŠČIN: GORNJA RADGONA, LENDAVA IN MURSKA SOBOTA

Odgovorni urednik: Martin Vinčec

Leto XXV

Murska Sobota, 22. junija 1989

Št.: 16

- 111. Odločba o uvedbi komasacijskega postopka na območju Renkovci, ki obsega del k.o. Renkovci.
- 112. Odlok o uvedbi melioracijskega postopka v delu k.o. Renkovci
- 113. Sklep o razpisu referenduma za uvedbo krajevnega samoprispjevka za Krajevno skupnost Dolga vas
- 114. Sklep o uvedbi krajevnega samoprispjevka za del območja KS Logarovci—Berkovci za naselje Grabe.
- 115. Sklep o javni razgrnitvi lokacijskega načrta »benzinski servis« Gor. Radgona
- 116. Sklep o valorizaciji komunalnih taks v občini M. Sobota
- 117. Sklep o javni razgrnitvi lokacijskega načrta »benzinski servis« Gor. Radgona
- 116. Sklep o valorizaciji komunalnih taks v občini M. Sobota
- 117. Sklep o uvedbi dodatnega krajevnega samoprispjevka za naselji: Beznovci in Zenkovci.

111

Skupščina občine Lendava izdaja na podlagi 81. člena Zakona o kmetijskih zemljiščih (Uradni list SRS, št. 17/86), na podlagi Navodila za izvajanje komasacij kmetijskih zemljišč (Uradni list SRS, št. 29/86), 202. člena Zakona o splošnem upravnem postopku (Uradni list SFRJ, št. 47/86), 277. člena statuta občine Lendava (Uradne objave občinskih skupščin Gornja Radgona, Lendava, Ljutomer in Murska Sobota, št. 37/81 in 29/83) in na predlog ABC Pomurke, Kmetijska zadruga Lendava ter sprejete odločitve na sejah zborov združene dela in krajevnih skupnosti dne 13. 6. 1989 naslednjo

ODLOČBO

1. Uvede se komasacijski postopek na komasacijskem območju Renkovci, ki obsega del k.o. Renkovci. Komasacijsko območje je določeno z mejo, ki poteka od severozahodnega oglišča parcele 1881 k.o. Renkovci, po južnem robu republiške ceste Beltinci—Dobrovnik do parcele 1305 k.o. Renkovci, gre po njenem zahodnem in južnem robu do poti parc. št. 2528, gre po njenem zahodnem robu, jo preseka in se nadaljuje po severnem robu parcele 1209 do katastrske meje med k.o. Renkovci in k.o. Turnišče. Meja se nato obrne proti jugu in gre po meji katastrskih občin Renkovci in Turnišče do tromeje katastrskih občin Gančani, Renkovci in Turnišče in se nato nadaljuje po meji med katastrskima občinama Gančani in Renkovci do točke, kjer smo začeli z opisom.

2. Komasacijsko območje zajema parcele dela katastrske občine Renkovci, ki so navedene ločeno za posamezne lastnike. Seznam lastnikov parcel in parcel je na vpogled pri Komiteju za družbeno planiranje in družbenoekonomski razvoj občine Lendava — odsek za kmetijstvo.

3. Komite za družbeno planiranje in družbenoekonomski razvoj Občine Lendava (v nadaljnjem besedilu komite) imenuje komisijo za izvedbo komasacijskega postopka (v nadaljnjem besedilu komisija).

4. Z uvedbo komasacijskega postopka je na komasacijskem območju prepovedan promet z zemljišči, parceliranje zemljišč, graditev, sajenje nasadov ter gozdnega drevja. Izjemoma je dovoljen promet z zemljišči do konca razgrnitve elaborata obstoječega stanja zemljišč na komasacijskem območju, če gre za formalno dokončanje pravnega posla, za prenos lastništva na zemljišču, ki je dejansko že opravljen, ali če postane zemljišče družena lastnina. Potrdilo o tem, da gre za izjemen primer, izda komite.

5. Komite določi rok in način razgrnitve:

a) idejne zasnove ureditve komasacijskega območja. Komasacijske udeležence in druge, ki imajo na tem območju kakšen na zakonu upravičen pravni interes, pozivamo, da v času razgrnitve podajo pisne pripombe na idejno zasnovo. Pripombe obravnava komisija. Komite lahko v upravnem postopku odloča o manjših spremembah meje komasacijskega območja, če gre za povečanje ali zmanjšanje površine komasacijskega območja do 5%.

b) elaborata obstoječega stanja zemljišč na komasacijskem območju in elaborata vrednotenja zemljišč na komasacijskem območju. Zoper razgrnjene podatke teh dveh elaboratov lahko komasacijski udeleženci podajo pisne ugovore, ki jih komisija obravnava v komasacijskem postopku. Komite o njih odloči z odločbo o novi razdelitvi zemljišč.

c) elaborata nove razdelitve zemljišč na komasacijskem območju. Stranke v postopku imajo v času razgrnitve možnost podati pripombe in predloge na ta elaborat. Komisija obravnava pisne pripombe in predloge v komasacijskem postopku in predlaga spremembe projekta razdelitve zemljišč. Komite o spremembah odloči z odločbo o novi razdelitvi zemljišč.

6. Če se na komasacijskem območju zaradi ureditve zemljišč poveča ali zmanjša površina poti, melioracijskih jarkov in drugih objektov, se dodeli vsakemu komasacijskemu udeležencu, sorazmerno z

vloženim zemljiščem, manjša oziroma večja površina zemljišča.

7. Pri razdelitvi zemljišč iz komasacijskega sklada se bodo poleg določil 89. člena Zakona o kmetijskih zemljiščih za območja, za katera je več, oziroma ni interesentov, upoštevala naslednja načela:

— v posamezni tabli ima prednost tisti lastnik — uporabnik, ki je imel v tej tabli pred komasacijo v posesti večji del zemljišča,

— za komasacijske udeležence, ki prejmejo zemljišče v določeni tabli, se upošteva vrstni red lastnikov v tej tabli pred uvedbo komasacijskega postopka,

— v delu table z nepravilno obliko (špice) se formirajo manjše parcele.

Načela se bodo upoštevala po takim vrstnem redu, kot so navedena v tej odločbi, če to ne bo v nasprotju z idejno zasnovo ureditve komasacijskega območja in proizvodnim programom.

8. Melioracijska dela na komasacijskem območju ter dolžnosti in pravice strank v zvezi s temi deli se urejajo v okviru melioracijske skupnosti.

9. Podatki o parcelah komasacijskega območja so prevzeti iz katastrskega operata Geodetske uprave Občine Lendava, podatki o lastništvu parcel pa iz Zemljiške knjige Temeljnega sodišča v Murski Soboti, Enota v Lendavi. Navedeni podatki so na vpogled pri teh dveh organih.

10. Mejnih znamenj (mejnikov), ki so postavljeni v mejnem ugotovitvenem postopku, ni dovoljeno uničevati, poškodovati ali samovoljno premeščati (12. člen Zakona o zemljiškem katastru Uradni list SRS, št. 16/74).

11. Skupščina občine Lendava pooblašča Geodetski zavod SRS, da v njenem imenu opravlja mejni ugotovitveni postopek, razgrnitev elaborata obstoječega stanja zemljišč na komasacijskem območju in elaborata vrednotenja zemljišč na komasacijskem območju ter seznanitev komasacijskih udeležencev z dodeljenimi zemljišči v naravi.

12. Odločba o uvedbi komasacijskega postopka brez v drugi točki izreka navedenih lastnikov parcel in parcel se objavi v glasilu Uradne objave občinskih skupščin Gornja Radgona, Ljutomer in Murska Sobota. Celotna odločba je na vpogled pri komiteju. Posameznemu komasacijskemu udeležencu se vroči odločba o uvedbi komasacijskega postopka v taki obliki, da izrek odločbe vsebuje le tisti del, ki se nanaša na posameznega komasacijskega udeleženca.

Obrazložitev:

Komasacijski postopek se uvede v skladu z 81. členom Zakona o kmetijskih zemljiščih (Ur. list SRS, št. 17/86) če je zasnova komasacijskega območja opredeljena v dolgoročnem planu, meja komasacijskega območja ter materialna podlaga za izvedbo komasacije v dogovoru o temeljih družbenega plana ter v srednjeročnem planu občine, če je izdelana idejna zasnova ureditve komasacijskega območja in proizvodni program.

Komasacijska dela, ki se bodo izvajala v delu k.o. Renkovci, so predvidena v dolgoročnem planu občine Lendava, ki je bil sprejet dne 12. 12. 1989 v dogovoru o temeljih družbenega plana, ki je bil sprejet dne 10. 6. 1986 in v srednjeročnem planu, ki je bil sprejet dne 10. 6. 1986.

Predlagatelj je predložil izdelano idejno zasnovo ureditve komasacijskega območja in proizvodni program.

Iz idejne zasnove ureditve komasacijskega območja in iz seznama zemljišč, ki so predmet komasacije, je razvidno, da je celotna površina komasacijskega območja 250 ha in da so parcele povprečne površine 0,23 ha. Zaradi razdrobljenosti, slabe kvalitete in neprimerne oblike parcel zemljišč ni mogoče intenzivno obdelovati, niti ne na njih dobro gospodariti. s komasacijskim postopkom se bodo navedene razmere izboljšale, tako da bo na teh zemljiščih večja in cenejša kmetijska proizvodnja.

POUK O PRAVNEM SREDSTVU: Zoper to odločbo ni pritožbe, dopusten je upravni spor pri višjem sodišču SR Slovenije v Ljubljani v 30. dneh od dneva vročitve odločbe. Upravni spor se spro-

ži s tožbo, ki se vložijo ali da ustno na zapisnik pri Vrhovnem sodišču ali pri katerem drugem rednem sodišču.

Številka: 462-1/89-3

Datum: 13. 6. 1989

Predsednik Skupščine
občine Lendava
Rudolf LEINER

112

Na podlagi 1. odstavka 105. člena Zakona o kmetijskih zemljiščih (Ur. list SRS, št. 1/86) in 278. člena Statuta občine Lendava (Uradne objave občin Pomurja, št. 37/81 in 29/83) je Skupščina občine Lendava na seji zborna združenega dela in zborna krajevnih skupnosti dne 13. 6. 1989 sprejela

ODLOK O UVEDBI MELIORACIJSKEGA POSTOPKA V DELU K.O. RENKOVCI

1. člen

Uvede se melioracijski postopek v delu k.o. Renkovci.

Melioracijsko območje Renkovci je določeno z mejo, ki poteka od vasi Renkovci po južnem robu ceste Beltinci — Dobrovnik in sega do katastrske meje k.o. Gančani, nato se nadaljuje do katastrske meje med k.o. Renkovci in k.o. Turnišče ter poteka po tej meji nazaj do vasi Renkovci.

2. člen

Melioracija na območju k.o. Renkovci obsega v skladu s projektom ureditve naslednje agromelioracijske ukrepe:

- ureditev poljskih poti, dostopov in prevozov do kmetijskih zemljišč,
- založno gnojenje,
- globoko oranje in podrahljanje.

3. člen

Lastniki oziroma uporabniki kmetijskih zemljišč so na melioracijskem območju dolžni pred pričetkom izvajanja melioracijskih del posekati in odstraniti drevje in grmičevje in sicer na tistem delu kmetijskega zemljišča, kakor je to določeno z ureditvenim načrtom.

Roki za izvršitev del iz 1. odstavka tega člena so določeni v programu za izvedbo melioracijskih del, ki ga sprejme investitor in o tem obvesti lastnike oziroma uporabnike kmetijskih zemljišč.

Če lastnik oziroma uporabnik kmetijskega zemljišča v določenem roku ne izvede potrebnih del iz 1. odstavka tega člena odredi občinski upravni organ, pristojen za kmetijstvo, izvedbo potrebnih ukrepov na stroške lastnika oziroma uporabnika kmetijskega zemljišča.

4. člen

Lastniki oziroma uporabniki kmetijskih zemljišč so na melioriranem zemljišču dolžni redno vzdrževati objekte in naprave v uporabnem stanju.

Skupne objekte in naprave na melioracijskem območju, vzdrževalna dela, ki so jih dolžni opraviti lastniki oziroma uporabniki kmetijskih zemljišč in plačevanje nadomestila za kritje stroškov za vzdrževalna dela določa poseben Odlok o višini nadomestila za kritje stroškov za vzdrževalna dela na skupnih objektih in napravah na melioracijskih območjih občine Lendava (Uradne objave občin Pomurja, št. 2/87).

Vzdrževanje objektov in naprav ter redna in pravilna agrotehnika na kmetijskih zemljiščih mora zagotoviti trajno delovanje celotnega melioracijskega sistema.

5. člen

Na melioriranih kmetijskih zemljiščih mora način rabe ustrezati naložbam v ta zemljišča. Kmetijska proizvodnja mora biti čimbolj intenzivna in ustrezati proizvodnemu programu, ki ga je za melioracijsko območje pripravil investitor v skladu z družbenim planom občine.

6. člen

Lastniki oziroma uporabniki kmetijskih zemljišč so dolžni dovoliti delavcem organizacij, ki so pooblašene za izvajanje melioracij kmetijskih zemljišč ter vzdrževanje melioracijskih objektov in naprav ter osebami, ki imajo pravico vršiti nadzor, snemati, projektirati in zaznamovati zemljišča in vode, da stopijo na njihova zemljišča.

7. člen

Melioracijska dela se bodo izvajala po naslednjem vrstnem redu:

1. posek in odstranitev grmičevja,
2. zasutje depresij,
3. izvedba agromelioracije.

8. člen

Na melioracijskem območju je prepovedan promet z zemljišči, razen v primeru, če postane zemljišče družbena lastnina, prepovedano je tudi parceliranje zemljišč, graditev objektov, sajenje nasadov in gozdnega drevja ter spreminjanje kulture.

9. člen

Investitor melioracijskih del je ABC Pomurka, KZ Lendava TZO Turnišče.

10. člen

Ta odlok začne veljati osmi dan po objavi v Uradnih objavah občin Pomurja.

Številka: 464-1/89

Datum: 23. 6. 1989

Predsednik Skupščine
občine Lendava
Rudolf LEINER, l. r.

113

Na podlagi 3. člena Zakona o samoprispevku (Ur. list SRS, št. 35/85 in 48/86), 8. člena Zakona o referendumu in drugih oblikah osebnega izjavljanja (Ur. list SRS, št. 23/77) ter na podlagi določil Statuta Krajevne skupnosti Dolga vas, je Skupščina KS Dolga vas na svoji seji, dne 3. 6. 1989 sprejela

SKLEP

o razpisu referenduma za uvedbo krajevnega samoprispevka za Krajevno skupnost Dolga vas

1. člen

Razpisuje se referendum za uvedbo krajevnega samoprispevka za območje KS Dolga vas, za dobo 5 let, od 1. 8. 1989 do 31. 8. 1994.

2. člen

Referendum bo v nedeljo, dne 9. 7. 1989 v vaškem domu v Dolgi vasi.

3. člen

Sredstva zbrana s samoprispevkom bodo uporabljena za sofinanciranje naslednjega programa:

- za izgradnjo sekundarnega telefonskega omrežja;
- za izgradnjo slačilnice ob novem nogometnem igrišču;
- za notranjo adaptacijo vaškega doma;
- za asfaltiranje treh odsekov vaških cest;
- za izgradnjo odvoda meteorne vode ob glavni cesti Lendava — državna meja na območju naselja;
- za izgradnjo odvodov meteorne vode z betonskimi koriti v vasi;

Skupna predračunska vrednost navedenih del znaša 1.425.236.000.— din ter se bo večina sredstev predvidoma zbrala s samoprispevkom.

4. člen

Samoprispevek bodo plačevali delovni ljudje in občani, ki imajo stalno prebivališče na območju KS Dolga vas v naslednji višini:

1. v denarju:
- 2 % od neto OD zaposlenih;
 - 2 % od pokojnin;
 - 2 % od katastrskega dohodka;
 - 2 % od neto osebnega dohodka oseb, ki opravljajo obrtne in druge gospodarske in negospodarske dejavnosti;
 - 2 % letno od povprečnega OD v SR Sloveniji delavci, ki so na začasnem delu v tujini;

2. v delovni obveznosti:

- vsako gospodinjstvo prispeva 20 delovnih ur na leto;

5. člen

Plačila samoprispevka so oproščeni zavezanci, ki jih določa 12. člen zakona o samoprispevku (Ur. list SRS, št. 35/85 in 48/86).

6. člen

Delavcem, ki so na začasnem delu v tujini in imajo stalno bivališče na območju KS Dolga vas, bo v pripravljalnem postopku za razpis referenduma posredovan program, ki bo vseboval namen, vrsto, osnovo in višino samoprispevka ter obdobje za katero se uvaja samoprispevek. Delavci, ki so na začasnem delu v tujini glasujejo na glasovalnih mestih, kjer so vpisani v volilni imenik.

7. člen

Pravico glasovanja na referendumu imajo občani, ki so vpisani v splošni volilni imenik in občani, ki še nimajo volilne pravice pa so v delovnem razmerju.

8. člen

Volilci glasujejo neposredno in tajno z glasovnico naslednje vsebine:

KS
Dolga vas
Datum: 9. 7. 1989

GLASOVNICA

za glasovanje na referendumu, dne 9. 7. 1989 o uvedbi samoprispevka za sofinanciranje programa za KS Dolga vas za — izgradnjo

sekundarnega telefonskega omrežja, izgradnjo slačilnice ob novem nogometnem igrišču, adaptacijo vaškega doma, za asfaltiranje treh odsekov vaških cest, izgradnjo odvoda meteorne vode ob glavni cesti Lendava — državna meja in izgradnjo odvoda meteorne vode v vasi.

Samoprispevek se uvaja za dobo 5 let in sicer od 1. 8. 1989 do 31. 8. 1994.

Višina samoprispevka bo znašala:

1. v denarju:

- 2 % od neto OD zaposlenih;
- 2 % od pokojnin;
- 2 % od katastrskega dohodka;
- 2 % od neto osebnega dohodka oseb, ki opravljajo obrtne in druge gospodarske in negospodarske dejavnosti;
- 2 % letno od povprečnega OD v SR Sloveniji delavci, ki so na začasnem delu v tujini;

2. v delovni obveznosti:

- vsako gospodinjstvo prispeva 20 delovnih ur na leto;
- Plačila samoprispevka so oproščeni zavezanci, ki jih določa 12. člen Zakona o samoprispevku.

»ZA« glasujem »PROTI«

Volilec izpolni glasovnico tako, da obkroži besedo »ZA«, če soglašajo z uvedbo samoprispevka oz. obkroži besedo »PROTI«, če se ne strinja z uvedbo samoprispevka.

9. člen

Glasovnice morajo biti overjene s stampiljko KS Dolga vas.

10. člen

Za izvedbo tega sklepa skrbi volilna komisija, ki jo imenuje Skupščina KS Dolga vas. Pri izvedbi referendumu se smiselno uporabljajo določila Zakona o volitvah in delegiranju v skupščino.

11. člen

Nadzor nad zbiranjem in uporabo zbranih sredstev krajevnega samoprispevka bo upravljala svet krajevnega skupnosti Dolga vas ter bo najmanj enkrat letno poročal zboru krajanov o poteku del in porabi sredstev.

12. člen

Skupščina krajevnega skupnosti Dolga vas sprejme sklep o uvedbi krajevnega samoprispevka, če se bo večina glasovalcev na območju krajevnega skupnosti Dolga vas na referendumu odločila za uvedbo krajevnega samoprispevka.

13. člen

Ta sklep začne veljati 8 dan po objavi v Uradnih objavah pomurskih občin.

Dolga vas, 3. 6. 1989

Predsednik
Skupščine KS Dolga vas
Banuta Janez, l. r.

114

Na podlagi 3. člena Zakona o samoprispevku (Ur. l. SRS št. 35/85), Zakona o referendumu in drugih oblikah osebnega izjavljanja (Ur. l. SRS št. 23/77), sklepa o razpisu referendumu za del območja KS, za uvedbo krajevnega samoprispevka v KS Logarovci — Berkovci in izida glasovanja na referendumu, dne 11. junija 1989 je skupščina KS Logarovci — Berkovci na seji, dne 13. junija 1989 sprejela

SKLEP

o uvedbi krajevnega samoprispevka za del območja KS Logarovci — Berkovci za naselje Grabe

1. člen

Za del območja KS Logarovci — Berkovci se uvede krajevni samoprispevek za naselje Grabe v denarju za obdobje petih let in sicer od 1. julija 1989 do 30. junija 1994.

2. člen

Sredstva zbrana s krajevnim samoprispevkom bodo uporabljena za financiranje naslednjega programa:

- a) vzdrževanja gramoziranih krajevnih cest 60 %
 - b) dokončno ureditev gasilskega doma 40 %
- Za funkcionalne izdatke KS za izvedbo referendumskega programa in delovanja društev in DPO, ki delujejo v okviru KS, se zagotavlja 5 % od zbranih sredstev samoprispevka.

3. člen

S samoprispevkom sebo v petih letih predvidoma zbrato 31.000.000. — dinarjev. Višina sredstev za posamezne namene se določijo z letnim programom in finančnim načrtom KS Logarovci — Berkovci.

4. člen

Zavezanci samoprispevka so občani, ki imajo stalno prebivališče na območju KS v naselju Grabe:

- 2 % od neto OD iz delovnega razmerja
- 2 % od pokojnin
- 2 % od čistega dohodka od samostojne obrtne dejavnosti
- 10 % od katastrskega dohodka.

5. člen

Plačila samoprispevka so oproščeni zavezanci, ki jih določa 12. člen Zakona o samoprispevku.

6. člen

Sredstva zbrana s samoprispevkom so strogo namenska in se bodo uporabljala izključno za program iz drugega člena tega sklepa. Sredstva se bodo zbirala na zbirnem računu SDK-ekspozitura Ljutomer, št.: 51930-842-029-82063 z oznako krajevni samoprispevek KS Logarovci — Berkovci.

7. člen

Samoprispevek od OD in pokojnin se obračunava ob vsakem izplačilu, od dohodka iz kmetijstva in obrtne dejavnosti pa obračunava in odteguje pristojni občinski organ.

8. člen

Nadzor nad dotokom sredstev, njihovi uporabi ter izvajanju del opravlja svet KS Logarovci — Berkovci, ki enkrat letno poroča skupščini KS in zboru občanov in delovnih ljudi v naselju Grabe.

9. člen

Ta sklep začne veljati z dnem objave v Uradnih objavah občin Pomurja, uporabljati pa se začne s 1. julijem 1989.

Logarovci, 13. junija 1989

Predsednik skupščine:
Anton SLANA, l. r.

115

Na podlagi 37. člena Zakona o urejanju naselij in drugih posegov v prostor (Ur. list SRS, št. 18/84, 18/84, 37/85, 29/86) ter 254. člena Statuta občine G. Radgona (Ur. objave, št. 41/81 in 7/86) je izvršni svet Skupščine občine Gornja Radgona na seji, dne 25. 5. 1989 sprejel

SKLEP

o javni razgrnitvi lokacijskega načrta »benzinski servis« Gor. Radgona

1.

Izvršni svet ugotavlja, da je osnutek lokacijskega načrta »benzinski servis« v G. Radgoni v skladu z družbenim planom občine G. Radgona za srednjeročno plansko obdobje 1986–1990, in v skladu z zakonom o urejanju naselij in drugih posegov v prostor (Ur. list SRS št. 18/84, 37/85, 29/86).

2.

Javno se razgrne osnutek lokacijskega načrta »benzinski servis« v G. Radgoni, ki ga je izdelal SGP Konstruktor TOZD PTB Komuna-projekt Maribor, za dobo 30 dni.

3.

Osnutek lokacijskega načrta se javno razgrne v prostorih krajevnega skupnosti G. Radgona in prostorih občine G. Radgona.

4.

Organizacije združenega dela, druge organizacije in skupnosti, organi ter društva, delovni ljudje in občani, lahko do poteka roka razgrnitve podajo pisne pripombe na kraju razgrnitve ali pa pošljejo na upravno organizacijo za urbanistično planiranje občine G. Radgona.

5.

Ta sklep se objavi v Uradnih objavah občin Pomurja.

Številka: 351-541/88

Datum: 25. 5. 1989

PREDSEDNIK
IZVRŠNEGA SETA SO GOR. RADGONA
dipl. ing. agr.

116

Na podlagi 2. člena Odloka o spremembah in dopolnitvah odloka o komunalnih taksah v občini M. Sobota (Uradne objave, št. 8/89) je Izvršni svet Skupščine občine M. Sobota, na seji, dne 23. maja 1989, sprejel naslednji

SKLEP
o valorizaciji komunalnih taks.

V odloku o spremembah in dopolnitvah odloka o komunalnih taksah (Uradne objave, št. 5/88) se dinarski zneski, s katerimi je določena višina turistične takse spremenijo tako, da se glasijo:

V 1. odstavku tarif. št. 3 se zneski nadomestijo:	
v a) točki	
— za domače goste	3.000.— din
— za tuje goste	6.000.— din
v b) točki	
— za domače goste	1.800.— din
— za tuje goste	3.800.— din

II.

Ta sklep velja dan po objavi v Uradnih objavah, uporablja pa se od 24. maja 1989 dalje.

Številka: 06-11/86-5

Datum: 23. 5. 1989

Predsednik
Izvršnega sveta
Janez ŠTOTL

117

Na podlagi 3. člena Zakona o samopriskevku (Ur. list SRS, št. 35/85), 8. člena Zakona o referendumu in drugih oblikah osebnega izjavljanja (Ur. list SRS, št. 23/77) in 47. člena Statuta krajevne skupnosti Zenkovci ter izida glasovanja na referendumu dne 4. 6. 1989, je Svet krajevne skupnosti Zenkovci na seji dne 7. 6. 1989 sprejel

SKLEP

o uvedbi dodatnega krajevnega samopriskevka za naselji: Beznovci in Zenkovci, poleg že uvedenega krajevnega samopriskevka s sklepom o uvedbi krajevnega saopriskevka št. 57/85, z dne 16. 12. 1985 (Ur. objave št. 30/1985, z dne 26. 12. 1985).

1. člen

Po odločitvi delovnih ljudi in občanov na referendumu dne 4. 6. 1989 se za naselji Beznovci in Zenkovci, uvede dodatni krajevni samopriskev v denarju.

2. člen

Krajevni samopriskev se uvede za dobo petih let in sicer od 1. 7. 1989 do 31. 7. 1994.

3. člen

Sredstva zbrana s tem samopriskevkom bodo uporabljena za:
BEZNOVCI: za modernizacijo lokalne ceste Zenkovci—Beznovci—Vadarci (ali Domajinci)
ZENKOVCI: za modernizacijo cest v naselju Zenkovci.

4. člen

Samopriskevki bodo plačevali delovni ljudje in občani, ki imajo svoje stalno bivališče na območju KS Zenkovci, naselja Beznovci in Zenkovci in to v naslednji višini:

NASELJA BEZNOVCI:

- 1 % od neto OD iz delovnega razmerja oz. nadomestila
- 2 % od dohodka oseb, ki opravljajo obrtne in druge gospodarske in negospodarske dejavnosti
- 10 % od katasterskega dohodka
- 1 % mesečno od povprečnega OD v gospodarstvu v R Sloveniji delavci, ki so na začasnem delu v tujini
- 1 % od pokojnin
- lastniki osebnih avtomobilov 40.000.— din na leto
- lastniki traktorjev 30.000.— din na leto

Svet krajevne skupnosti Zenkovci se pooblašča, da vsako leto določi novi denarni prispevek od osebnih avtomobilov in traktorjev.

NASELJA ZENKOVCI:

- 2 % od neto OD iz delovnega razmerja oz. nadomestila
- 2 % od dohodka obrtnikov
- 2 % od pokojnin
- 2 % mesečno od povprečnega OD v gospodarstvu v SR Sloveniji delavci, ki so na začasnem delu v tujini
- 10 % od katasterskega dohodka.

5. člen

Samopriskevka so oproščeni zavezanci, ki jih določa 18. člen Zakona o samopriskevku.

6. člen

Sredstva samopriskevka se bodo zbirala na posebnem zbirnem računu SDK Murska Sobota številka: 51900-842-035-82250 za KS ZENKOVCI. Svet krajevne skupnosti lahko sredstva samopriskevka, ki so začasno prosta, vroči za določen čas, v skladu s programom.

7. člen

Samopriskevki iz OD iz delovnega razmerja in pokojnin, nakužejo izplačevalci OD oz. pokojnin, samopriskevke iz KD in obrtnikov obračunava uprava za družbene prihodke občine Murska Sobota, samopriskevki od zaposlenih v tujini in od samopriskevka na osebne avtomobile in traktorje, pa KS Zenkovci.

8. člen

Nadzor nad zbiranjem in uporabo sredstev, opravlja Svet KS, ki o tem poroča vsako leto Skupščini KS in Zboru občanov.

9. člen

Ta sklep začne veljati 8. dan po objavi v Uradnih objavah Pomurskih občin, uporablja pa se od 1. 7. 1989.

Številka: 15/1989

Datum: 6/6-1989

Predsednik sveta KS:
Bela BUKVIČ, I. r.

VESTNIK

DELEGATSKI

Delegatsko glasilo občine
Murska Sobota
Številka 4
Leto IX
22. junija 1989

VSEBINA 4. ŠTEVILKE DELEGATSKEGA VESTNIKA

— OSNUTEK SPREMEMB IN DOPOLNITEV DOLGOROČNEGA PLANA OBČINE MURSKA SOBOTA ZA OBDOBJE OD LETA 1986—2000

OSNUTEK SPREMEMB IN DOPOLNITEV DOLGOROČNEGA PLANA OBČINE MURSKA SOBOTA ZA OBDOBJE OD LETA 1986 DO LETA 2000

UVODNA BESEDA DELEGATOM

Izvršni svet Skupščine občine Murska Sobota je na seji dne 13. junija 1989 določil besedilo osnutka sprememb in dopolnitev dolgoročnega plana občine M. Sobota za obdobje od leta 1986 do leta 2000, ki ga daje v javno razpravo.

Zbori občinske skupščine so dne 21. aprila 1988 sprejeli odlok o pripravi in sprejetju sprememb in dopolnitev dolgoročnega plana občine M. Sobota za obdobje od leta 1986 do 2000 ter sprememb in dopolnitev družbenega plana občine M. Sobota za obdobje 1986—1990 (Ur. objave občin Pomurja, 13/88). Na tej osnovi sta bila izdelana Analiza izvajanja družbenega plana občine M. Sobota za obdobje 1986—1990 v letih 1986—1988, z oceno pogojev za spreminjanje in dopolnjevanje dolgoročnega in družbenega plana občine ter Smernice za spremembe in dopolnitve dolgoročnega plana občine Murska Sobota od leta 1986 do leta 2000 ter družbenega plana občine za obdobje 1986—1990 (Ur. objave občin Pomurja, 31/88).

Predloženi osnutek sprememb in dopolnitev dolgoročnega plana temelji na usmeritvah iz smernic za spremembe in dopolnitve ter novega Zakona o temeljnih sistema družbenega planiranja in o družbenem planu Jugoslavije (Ur. list SFRJ, 76/88).

Glede na to so spremembe in dopolnitve izdelane le na tistih področjih, ki so z zakona o temeljnih sistema družbenega planiranja opredeljena kot planska kategorija družbenopolitične skupnosti oz. občine in so hkrati izpostavljena v smernicah kot področje, kjer se predvidevajo spremembe.

Osnutek je sestavljen v dveh enakovrednih delih: tekstualni in kartografski del dolgoročnega plana. Tekstualni del je oblikovan kot amandmaji k posameznim točkam. Dolgoročni plan občine za obdobje od leta 1986—2000 je objavljen v Ur. objavah občin Pomurja, št. 24, z dne 31. julij 1986. V besedilu osnutka so vključena tudi pojasnila k osnutku kartografskega dela plana. Kartografsko gradivo bo v času javne razprave razgrnjeno in dostopno vsem nosilcem planiranja. V času priprave predloga bodo opravljene tudi nujne redakcijske uskladitve in popravki besedila dolgoročnega plana.

Novo besedilo je v osnutku zapisano z velikimi črkami, besedilo, ki se črta, pa je v oklepajih.

Javna razprava o osnutku dolgoročnega plana bo trajala do 15. avgusta 1989. Vse pripombe iz javne razprave bo zbiral komite za družbeno planiranje in družbenoekonomski razvoj občine M. Sobota, ki bo skupaj s strokovno organizacijo Zavodom za ekonomiko in urbanizem M. Sobota ter komisijo za pripravo planskih aktov pri Izvršnem svetu SO predloge strokovno proučil. Izvršni svet SO bo besedilo predloga sprememb in dopolnitev dolgoročnega plana določil predvidoma na seji v mesecu septembru 1989.

SPREMEMBE IN DOPOLNITVE

1. V točki 3.3. Gospodarska rast, proporcij in delitve se na koncu petega odstavka doda naslednje besedilo: »TER V PROGRAME ZA SANACIJO OKOLJA, VARČEVANJE IN RACIONALNO RABO ENERGETSKIH SUROVIN«.

2. V točki 4.1. Industrija se za prvim odstavkom doda novi stavek z naslednjo vsebino: »PRAV TAKO BOMO STREMELI ZA VEČJO RECIKLAŽO IN NAJVEČJO MOŽNO RAZGRADNJO OKOLIŠKODLJIVIH SNOVI PRED DOKONČNIM ODLAGANJEM«.

3. V točki 4.2. Kmetijstvo se:

a) prvi odstavek dopolni in spremeni tako, da na novo glasi: »Razvoju kmetijstva bo v dolgoročnem obdobju dana prioriteta predvsem zaradi naravnih danosti in pomena te dejavnosti pri pridelavi hrane in stopnje razvitosti. Z racionalno proizvodnjo, večjo izkoriščenostjo razpoložljivih kmetijskih zemljišč, uporabo sodobnih agrotehničnih ukrepov in drugimi posegi OB UPOŠTEVANJU EKOLOŠKIH KRITERIJEV zagotovili rast kmetijske proizvodnje 4% povprečno letno. Rast rastlinske proizvodnje bo nekoliko hitrejša. Skrbeli bomo za varovanje in smotno rabo kmetijskih zemljišč Z UČINKOVITEJŠO ORGANIZACIJO PROIZVODNJE, preprečevali nadaljnje drobljenje zemljišč in pospeševali komasacije kmetijskih zemljišč ter (nadaljevali proces in podružbljanje kmetijske proizvodnje) Z UPOŠTEVANJEM NORMALNE OBREMENITVE ZEMLJIŠČ Z ŽIVINOREJSKO PROIZVODNJO, OBLIKOVALI TAKŠNE PROIZVODNE ENOTE V KMETIJSKI PROIZVODNJI, KI NE BODO NEGATIVNO VPLIVALE NA ZDRAVO OKOLJE IN PRIDELAVO BIOLOŠKO ČISTE HRANE. Manjše kmetije bodo usmerjene v dohodkovno intenzivnejšo proizvodnjo, zlasti proizvodnjo povrtnin, sadja, zelišč IN DRUGIH DOPOLNILNIH DEJAVNOSTI.«

b) dopolni peti odstavek z naslednjim tekstom:

»Za doseg te ciljev bo potrebno zmanjšati površine, ki so sedaj pod travniki, povečati obdelovalne površine z melioracijami in drugimi agrotehničnimi ukrepi. KI BODO PREDHODNO NARODNOSPORSKO IN EKOLOŠKO VERIFICIRANE, aktivirati vse neobdelane površine ter vlagati v namakalne sisteme.

4. V točki 4.3. Gozdarstvo se:

a) v prvem odstavku dodata dve novi alineji, ki se glasita:

— »SMOTRNO RABO IN KREPITEV NARAVNIH ZMOGLJIVOSTI»

— »VEČJA VLAGANJA V GOZDOVE NA PODROČJU VARSTVA IN GOJENJA GOZDOV.«

b) V četrti alineji istega odstavka se na koncu doda novi stavek z naslednjo vsebino:

»Z UPORABO SODOBNE TEHNOLOGIJE IN SKRBJO ZA VARSTVO NARAVE BO PRI GRADNJI CEST V GOZDU ČIM MANJ POŠKODB.«

5. V točki 4.5. Gostinstvo in turizem se na koncu doda novi odstavek:

»OBMOČJA ZA TURISTIČNE OZ. REKREATIVNE NAMENE JE MOŽNO OPREDELITI TUDI TAM, KJER SO DOBRINE SPLOŠNEGA POMENA Z ZAKONI POSEBEJ ZAŠČITENE, PRI ČEMER JE TREBA UKREPITI SELEKTIVNO GLEDE NA POTENCIALNI SKUPNI GOSPODARSKI UČINEK IN RABE, KI SE MED SEBOJ NE IZKLJUČUJEJO.«

6. V točki 4.7. Energetika se:

a) spremeni in dopolni prvi odstavek, ki se na novo glasi: »Z gradnjo in posodabljanjem električnega omrežja se bo izboljšala kvaliteta oskrbe porabnikov na vseh območjih občine. (Vključili se bomo v priprave in gradnjo hidroelektrarne na reki Muri). V TEM OBDOBJU BODO PRIPRAVLJENE STROKOVNE PODLAGE ZA HIDROELEKTRARNE NA REKI MURI. ODLOČITEV O GRADNJI BO SPREJETA ŠELE PO PROUČITVI VSEH VPLIVOV GRADNJE IN OBRATOVANJA ELEKTRARN NA OKOLJE. Izgradnji hidroelektrarne se daje v SRS prednost zaradi večje naslonitve na lastne vire, ugodnejše obratovalne stroške ter daljše življenjske dobe in zanesljivejšega obratovanja.«

b) Spremeni se prvi stavek drugega odstavka tako, da se glasi:

»Poraba (tekočih TRDIH goriv mora dolgoročno upadati z nadomeščanjem (tekočih) TRDIH goriv s TEKOČIMI IN PLINASTIMI TER Z DRUGIMI TEHNOLOŠKO ČISTEJŠIMI viri energije.«

c) Četrti odstavek se dopolni z naslednjim besedilom: »Z ZMANJŠANJEM PORABE NA ENOTO PROIZVODA.«

d) Za petim odstavkom se doda novi šesti odstavek z naslednjo vsebino: »V SODELOVANJU Z REPUBLIŠKO ENERGETSKO SKUPNOSTJO BOMO S SREDNJEROČNIMI PLANI DOLOČILI LOKACIJE ZA GRADNJO MALIH HIDROELEKTRARN.«

7. V točki 4.8. Promet in zveze se:

a) Za prvim odstavkom doda novi stavek:

»PRAV TAKO JE POTREBNO PREUSMERITI VEČJI DEL TOVORNEGA PROMETA S CESTE NA ŽELEZnico.«

b) V četrtem odstavku se na koncu šeste alineje doda besedilo:

»TER ORGANIZACIJA NOVIH STORITEV.«

8. V točki 4.11. Komunalna dejavnost se v četrtem odstavku črta besedilo

»in zgraditi ustrezne čistilne naprave« in nadomestiti z naslednjim: »TER ZARADI VARSTVA VODNIH VIROV IN OKOLJA ZGRADITI ČISTILNE NAPRAVE V VSEH LOKALNIH CENTRIH IN INDUSTRIJSKIH OBRATH.«

9. V točki 7. Skladnejši razvoj občine in krajevnih skupnosti se na koncu tretjega odstavka doda besedilo:

»TER SREDIŠČEM, KJER JE PRISOTEN ZASTOJ V RAZVOJU OZ. NAZADOVANJE IN OBMOČJEM, KI SO DEMOGRAFSKO OGROŽENA.«

10. V točki 8. Splošna ljudska obramba in družbena samozaščita se za zadnjim odstavkom doda novi odstavek, ki se glasi:

»SKUPŠČINA OBČINE BO ZA POTREBE SLO IN DS Z DOLGOROČNIM PLANOM OPREDELILA ZASNOVE OBMOČIJ TER NA TA NAČIN OMOGOČILA USKLAJEVANJE ZASNOV V PROSTORU. V KARTOGRAFSKEM DELU, NA KARTI ZASNOVA OBMOČIJ ZA POTREBE SPLOŠNE LJUDSKE OBRAMBE IN DRUŽBENE SAMOZAŠČITE JE SPREJETA ZASNOVA OBMOČIJ IZKLJUČNE IN OBČASNE RABE TER OBMOČJE MOŽNE IZKLJUČNE RABE, KOT IZHODIŠČE ZA DOLGOROČNI IN SREDNJEROČNI PLANSKI AKT SIS IN OBČINE.«

11. V točki 6.1.2. Vodnogospodarske ureditve, objekti in naprave se:

a) za drugim odstavkom doda naslednje besedilo: »ZARADI IZREDNO VISOKE ONESNAŽENOSTI OBEH NAJPOMEMBNEJŠIH VODOTOKOV V OBČINI MURSKA SOBOTA, MURE (III—IV, IV, STOPNJA ONESNAŽENOSTI) IN LEDAVE (V ZGORNJEM TOKU — DO MURSKE SOBOTE II.—III. III. STOPNJA ONESNAŽENOSTI IN DOLVODNO OD MURSKE SOBOTE III.—IV, IV, STOPNJA ONESNAŽENOSTI) BO POTREBNO PRI NAJVEČJIH ONESNAŽEVALCIH DOSEČI TAKO STOPNJO TEHNOLOŠKEGA PROCESA, DA SE OBREMENITEV VODOTOKOV ZMANJŠA NA ŠE SPREJEMLJIVO MEJO.«

b) V zadnjem odstavku dopolni prvi stavek tako, da na novo glasi: »Nadaljevalo se bo z regulacijo Ledave s pritoki in Kučnice ter gradnjo akumulacije na Martjanskem potoku TER DOLENSKEM IN KOBILJSKEM POTOKU.«

c) Na koncu točke se doda naslednji tekst: »V KARTOGRAFSKEM DELU, NA KARTI ZASNOVA VODNEGA GOSPODARSTVA SO KOT OBVEZNA IZHODIŠČA DOLGOROČNIH IN SREDNJEROČNIH PLANSKIH AKTOV SIS IN OBČINE OPREDELJENE PODTALNICE IN DRUGI IZVIRI, VEČNAMENSKI ZBIRALNIKI IN ZAJETJA VODE, OBMOČJA OSKRBE S PRIMARNIMI VODOVODI VODODEFICITARNA OBMOČJA TER REGULACIJE VODOTOKOV.«

12. V točki 6.1.3. Varovanje in izkoriščanje vodnih virov se zadnji odstavek spremeni in dopolni tako, da na novo glasi: (Za reševanje perspektivne porabe pitne in tehnološke vode bo potrebno organizirati eksploatacijo za območje občine v Krogu in Krajini in zagotoviti tehnološko vodo iz obstoječih in predvidenih akumulacij predvsem v Martjancih). ZA POTREBE PERSPEKTIVNEGA REŠEVANJA PROBLEMA OSKRBE Z NEOPOREČNO PITNO IN TEHNOLOŠKO VODO JE AKTIVIRANO ZAJETJE PRI NASELJU KROG OB MURI. NA ZAJETJE KROG BO VODOOSKRBN VOZAN VEČJI DEL JUŽNEGA DELA OBČINE MURSKA SOBOTA IN NEKATERA DRUGA NASELJA NOSILKE CENTRALNIH FUNKCIJ. Pri študijsko raziskovalnem programu na vodnogospodarskem področju je potrebno upoštevati predvsem prednostna področja kmetijstvo, energetiko in okolje.

13. V točki 6.2. Zasnova namenske rabe prostora Se kot uvod k podtočkam doda naslednje besedilo:

»ZA VSA ZEMLJIŠČA BOMO Z DOLGOROČNIM PLANOM OPREDELILI NJIHOVO FUNKCIJO V DRUŽBENI REPRODUKCIJI. V PROSTOR NE BO MOGOČE POSEGATI, ČE V DOLGOROČNEM PLANU NE BO OPREDELJENA ZASNOVA ORGANIZACIJE DEJAVNOSTI V PROSTORU IN ZASNOVA NAMENSKE RABE PROSTORA.«

14. V točki 6.2.1. Območja kmetijskih zemljišč se za drugim odstavkom doda novi z naslednjo vsebino:

»NA KARTI ZASNOVA KMETIJSTVA IN GOZDARSTVA JE PRIKAZANO I. OBMOČJE KMETIJSKIH ZEMLJIŠČ, KOT OBVEZNO IZHODIŠČE DOLGOROČNEGA PLANA SR SLOVENIJE ZA PRIPRAVO PLANSKIH AKTOV OBČINE. NAMEMB- NOST TEH POVRŠIN SE NE SME SPREMINJATI.«

15. V točki 6.2.2. se na koncu dodata naslednja dva nova odstavka:

»POSEBNO SKRIB V DOLGOROČNEM PLANIRANJU GOZDNEGA PROSTORA JE TREBA POSVETITI BIOLOŠKI NE- STABILNOSTI GOZDOV S CILJEM ZMANJŠEVANJA POSLE- DIC ZA REPRODUKCIJSKO SPOSOBNOST GOZDOV IN KVA- LITETE GOZDNE MASE.

V KARTOGRAFSKEM DELU, ZASNOVA KMETIJSTVA IN GOZDARSTVA SO KOT OBVEZNA IZHODIŠČA DOLGOROČNIH IN SREDNJEROČNIH PLANOV AKTOV SIS IN OBČINE OPREDELJENE ZASNOVA KMETIJSKIH ZEMLJIŠČ, ZASNOVA AGRARNIH OPERACIJ IN ZASNOVA GOZDOV.«

16. V točki 6.2.3. Območja za raziskovanje in izkoriščanje rudnin se na koncu dodata dva nova odstavka z naslednjo vsebino:

»NA PODLAGI REZULTATOV RAZISKAV GEOTERMALNE VODE IN IZKUŠENJ PRI NJIHOVI UPORABI JE POTREBNO POSPEŠITI AKTIVNOSTI ZA VEČJO IZRABO RAZPOLOŽLJIVIH KOLIČIN GEOTERMALNE VODE KOT ENERGETSKEGA VIRA TER ZA POTREBE KMETIJSKE PROIZVODNJE IN DRU- GE NAMENE.

V KARTOGRAFSKEM DELU, ZASNOVA RUDNIN JE KOT OBVEZNO IZHODIŠČE DOLGOROČNIH IN SREDNJEROČNIH PLANSKIH AKTOV SIS IN OBČINE OPREDELJENA ZASNOVA RUDNIN, KI PRIKAZUJE ENERGETSKE IN NEKOVINSKE RUDNINE, OBMOČJE MINERALNE VODE TER KREMEN IN KREMENČEV PESEK.«

17. V točki 4.2.4. Območja voda

a) Prvi odstavek se v celoti črta

b) v drugem odstavku se na koncu namesto pike, postavi vejica in doda tekst: »DOLENCIH IN MOTVARJEVIH.«

c) Na koncu se doda novi odstavek:

»V PROCESU SANACIJE EKSPLOATIRANIH VEČJIH GRAZNOVIC V OBČINI MURSKA SOBOTA JE POTREBNO Z USTREZNIMI ANALIZAMI PRIMERNOSTI POSAMEZNIH LOKACIJ IZOBLIKOVATI DOKONČNO FUNKCIJO DEGRADIRANEGA PROSTORA.«

18. V točki 6.2.5. Območja varovanja naravne in kulturne dediščine in ostalih vrednot okolja se na koncu dodajo naslednji odstavki:

»ZA UČINKOVITO VAROVANJE NARAVNE IN KULTURNE DEDIŠČINE IN NJENEGA VKLJUČEVANJA V PLANSKE PROCESSE JE PREDVSEM POMEMBNO EVIDENTIRANJE SPOMENIŠKEGA FONDA IN STROKOVNA VALORIZACIJA. V CILJU OHRANJANJA SPOMENIKOV NARAVNE IN KULTURNE DEDIŠČINE Z DOLGOROČNIM PLANOM OBČINE MURSKA SOBOTA ZA OBDOBJE 1986–2000 RAZEN SPOMENIKOV, KI PREDSTAVLJAJO OBVEZNO IZHODIŠČE DOLGOROČNEGA PLANA SR SLOVENIJE ZA PRIPRAVO DOLGOROČNIH PLANOV OBČIN, EVIDENTIRAMO ŠE SPOMENIKE, KI JIH OBRAVNAVAMO KOT OBVEZNO IZHODIŠČE DOLGOROČNEGA PLANA OBČINE MURSKA SOBOTA ZA PRIPRAVO DRUŽBENIH PLANOV V SREDNJEROČNIH OBDOBJIH.

POPIS SPOMENIKOV NARAVNE IN KULTURNE DEDIŠČINE, KOT OBVEZNIH IZHODIŠČE DOLGOROČNEGA PLANA OBČINE, JE DOKUMENTACIJSKO GRADIVO K DOLGOROČNEMU PLANU IN JE NJEGOV SESTAVNI DEL.

PRI VAROVANJU NARAVNE IN KULTURNE DEDIŠČINE BOMO PRI USKLAJEVANJU NAVZKRIŽNIH INTERESOV IZHAJALI IZ ZAKONSKIH OPREDELITEV ZAVAROVANJA TER MOŽNIH NAČINOV UPORABE OZ. NJENE VKLJUČITVE V DRUŽBENO REPRODUKCIJO.

V KARTOGRAFSKEM DELU, ZASNOVA NARAVNE IN KULTURNE DEDIŠČINE JE OPREDELJENA ZASNOVA VARSTVA NARAVNE DEDIŠČINE IN ZASNOVA VARSTVA KULTURNE DEDIŠČINE KOT OBVEZNO IZHODIŠČE ZA PRIPRAVO IN OBLIKOVANJE DOLGOROČNIH IN SREDNJEROČNIH PLANSKIH AKTOV SIS IN OBČINE.«

19. V točki 6.2.6. se:

a) za prvim odstavkom doda naslednji novi odstavek:

»GRADITI BO TREBA PREDVSEM NA ZEMLJIŠČIH, KI SO MANJ PRIMERNA ZA KMETIJSKO PRIDELAVO IN SICER TAKO, DA SE GRADNJA NAČRTUJE ZUNAJ ALI OB ROBU ZAKROŽENIH ZEMLJIŠČ, DA SE Z GRADNJO ČIM MANJ OMEJUJE PRIMARNA RABA KMETIJSKIH ZEMLJIŠČ, DOPUŠČA MOŽNOST ZA RACIONALNO UPORABO IN UVAJANJE SOBODNE TEHNOLOGIJE TER SE PRI NAČRTOVANJU POSELITVE ČIM BOLJ VARUJEJO ZEMLJIŠČA PROIZVODNO USMERJENIH IN ZAŠČITENIH KMETIJ.«

b) Črta zadnji stavek na koncu besedila te točke.

20. V točki 6.2.7. Poselitvene površine zunaj ureditvenih območij naselij se:

a) v drugem odstavku črta besedilo »ki so še nadalje predvidene v sledečih območjih, oz. katastrskih občinah:

- Bodonci, Salamenci, Gorica, Vaneča, Moščanci,
- Dolina, Bokračji, Sebehorci, Andrejci, Ivanovci, Kukeč
- Zg. Moravci, Suhi vrh, Tešanovci, Vučja gomila, Selo, Bogojina, Filovci, Bukovnica ter pri Gradu, Gor. Petrovcih, Šalovcih, Krašičih in Križevcih.«

in nadomesti z naslednjim tekstom:

»PRI GRADNJI VIKENDOV IN VINSKIH KLETI SE BODO UPOŠTEVALE KRAJINSKE ZNAČILNOSTI OBMOČIJ IN NAMENSKA RABA PROSTORA, KAR BO KONKRETIZIRANO V PROSTORSKIH UREDITVENIH POGOJIH, IZDELANIH NA PODLAGI USMERITEV DRUŽBENEGA PLANA OBČINE.«

b) Na koncu te točke se dodata dva nova odstavka:

»SPREMENBA NAMEMBNOSTI KMETIJSKIH ZEMLJIŠČ ZA POTREBE GRADNJE BODISI STANOVANJSKIH BODISI OBJEKTOV NAMENJENIH PROIZVODNJI, BO MOŽNO NA PODLAGI USMERITEV DRUŽBENIH PLANOV ZA POSAMEZNO SREDNJEROČNO OBDOBJE, POD POGOJI DOLOČENIH V ZAKONSKIH PREDPISIH IN ČE NE PREDSTAVLJAJO ODSTOPANJA OD OBVEZNIH IZHODIŠČ DOLGOROČNEGA PLANA SR SLOVENIJE ZA PRIPRAVO DOLGOROČNIH PLANOV OBČIN. NAVEDENE SPREMENBE SO DOVOLJENE SAMO NA KMETIJSKIH POVRŠINAH RAZVRŠČENIH V II. OBMOČJE.

NAMENSKA RABA NAJBOLJŠIH KMETIJSKIH ZEMLJIŠČ SE PO USMERITVAH DOLGOROČNEGA IN SREDNJEROČNEGA PLANA IZJEMOMA LAHKO SPREMENI POD POGOJEM, DA INVESTITOR ZAGOTOVI ENAKOVREDNO NADOMESTITEV IZGUBLJENEGA PROIZVODNEGA POTENCIALA Z USPOBITVIJO MANJ KVALITETNIH ZEMLJIŠČ, VENDAR LE ZARADI:

— IZKORIŠČANJA RUDNIN, POMEMBNIH ZA DOLGOROČNI RAZVOJ SR SLOVENIJE;

— GRADNJE INFRASTRUKTURNIH OBJEKTOV IN NAPRAV, KI SO KOT OBVEZNO IZHODIŠČE DOLOČENE V DOLGOROČNEM PLANU SR SLOVENIJE ALI OBČINE IN JIH ZARADI TEHNIČNIH ELEMENTOV ALI DRUGIH VZROKOV NI MOGOČE URESNITI NA MANJ VREDNIH ZEMLJIŠČIH;

— DODATNEGA OPREMLJANJA Z DEJAVNOSTMI, KI SO NUJNO POTREBNE ZA ZADOVOLJEVANJE FUNKCIJ, KI JIH IMA NASELJE V OMREŽJU NASELJI, ČE ZA TO NI NA RAZPOLAGO USTREZNIH STAVBNIH ZEMLJIŠČ, ALI MANJ VREDNIH KMETIJSKIH IN GOZDNIH ZEMLJIŠČ;

— NUJNE FUNKCIONALNE ZAKLJUČITVE PRED SPREJETJEM TEGA PLANA PRIČETIH IN S PRIMARNO KOMUNALNO INFRASTRUKTURO OPREMLJENIH STANOVANJSKIH OBMOČIJ KOMPLEKSNE GRADITVE.«

21. Na koncu točke 6.2.8. Območja večjih infrastrukturnih objektov in naprav zunaj ureditvenih območij naselij se dodajo naslednji odstavki:

»V KARTOGRAFSKEM DELU, NA KARTI ZASNOVA PROMETNEGA OMREŽJA SO KOT OBVEZNA IZHODIŠČA DOLGOROČNIH IN SREDNJEROČNIH PLANSKIH AKTOV SIS IN OBČINE OPREDELJENE: ZASNOVA CESTNEGA OMREŽJA (MAGISTRALNE, REGIONALNE IN LOKALNE CESTE), ZASNOVA ŽELEZNIŠKEGA OMREŽJA (GLAVNA, STRANSKA ŽELEZNIŠKA PROGA) IN ZASNOVA OMREŽJA LETALIŠČ.

V KARTOGRAFSKEM DELU, ZASNOVA ENERGETSKEGA OMREŽJA JE PREDSTAVLJENA ZASNOVA ELEKTROENERGETSKEGA OMREŽJA V KATERI SO OPREDELJENE HIDROELEKTRARNE NAD 10 MW, DALJNOVODI IN RAZDELILNE TRANSFORMATORSKE POSTAJE 110; TER ZASNOVA PLYNOVODNEGA OMREŽJA, KI OPREDELJUJE MAGISTRALNI IN PRIMARNI PLYNOVOD TER MERNO REGULACIJSKO POSTAJO NA MAGISTRALNEM PLYNOVODU KOT OBVEZNO IZHODIŠČE ZA PRIPRAVO IN OBLIKOVANJE DOLGOROČNIH IN SREDNJEROČNIH PLANSKIH AKTOV SIS IN OBČINE.

V KARTOGRAFSKEM GRADIVU, ZASNOVA OMREŽJA ZVEZ, SO KOT OBVEZNO IZHODIŠČA DOLGOROČNIH IN SREDNJEROČNIH PLANSKIH AKTOV SIS IN OBČINE OPREDELJENE ZASNOVA TELEFONSKEGA OMREŽJA (GLAVNA CENTRALA, VOZLIŠČNA CENTRALA), ZASNOVA JAVNEGA OMREŽJA ZA PRENOS PODATKOV, ZASNOVA POŠTNO PROMETNEGA OMREŽJA IN ZASNOVA TELEGRAFSKEGA OMREŽJA.«

22. V točki 6.2.9. Dolgoročne osnove varstva okolja se:

a) v tretjem odstavku črta druga alineja

b) na koncu tretjega odstavka doda besedilo:

»V TA NAMEN SE V OBČINI DOLOČIJO EMISIJE, PRAVI KATASTER ONESNAŽEVALCEV TER IZDELAVO SANACIJSKI PROGRAMI PREUREDTVE OBJEKTOV, OBRATOV IN NAPRAV.«

c) peti odstavek te točke dopolni tako, da na novo glasi:

»Nujno je razširiti in usposobiti obstoječe čistilne naprave ter pospešiti gradnjo čistilnih zmogljivosti povsod tam, kjer je koncentracija onesnaževalcev večja. Posebej velja to za farmi Nemščak in Jezera TER PROIZVODNJO KREMENČEVH PESKOV V PUČONCIH, iz katerih odtekajo neочиščene odplake direktno v vodotoke in neposredno ogrožajo podtalnico ter onesnažujejo ožje in širše okolje. ONESNAŽEVALCI BODO VSAK NA SVOJEM PODROČJU ZAGOTOVILI IZBOLJŠANJE KAKOVOSTI OKOLJA.«

d) Za petim odstavkom se dodata novi z naslednjo vsebino:

»VEČJA SKRB BO POSVEČENA VARSTVU TAL. VZPOSTAVLJEN BO SISTEM NADZORA NAD ONESNAŽEVANJEM TAL IN NADZORA NAD RABO KEMIČNIH SREDSTEV V KMETIJSTVU. PRIPRAVLJENE BODO STROKOVNE OSNOVE ZA OPREDELJEVANJE IN SANIRANJE OBMOČIJ ONESNAŽEVANJA TAL.«

e) Zadnji stavek sedmega odstavka, ki glasi:

»Kot začasna lokacija, ki bo zadostovala do konca srednjeročnega obdobja je predvideno odlagališče odpadkov na območju Budinskega mлина pri Rakičanu.«

se črta in nadomesti z naslednjim:

»ZA POTREBE ODLAGANJA KOMUNALNIH ODPADKOV V OBČINI MURSKA SOBOTA SE BO UREDILA LOKACIJA DEPONIJE PRI NASELJU PUČONCI.«

f) Na koncu točke se dodata naslednja dva odstavka:

»V SISTEMU VZGOJE IN IZOBRAŽEVANJA BOMO

DELEGATSKI VESTNIK

VKLJUČEVALI PODROČJE VARSTVA OKOLJA V PROGRAME REDNEGA IN DOPOLNILNEGA IZOBRAŽEVANJA.

V KARTOGRAFSKEM DELU, ZASNOVA SANACIJ JE KOT OBVEZNO IZHODIŠČE DOLGOROČNIH IN SREDNJEROČNIH PLANSKIH AKTOV SIS IN OBČINE OPREDELJENA ZASNOVA STRATEGIJE, IZVEDBE, KAKOVOSTI VODA IN ZASNOVA SANACIJE VODA TER ZASNOVA RAZMESTITVE VARNOSTNIH NAPRAV.«

23. V točki 6.3.1. Urbanistične zasnove naselij se v tretjem odstavku črta druga alineja.

24. V točki 6.3.2 Krajinske zasnove območij:

a) v tretjem odstavku se v celoti črtajo tretja, četrta in peta ter šesta alineja.

b) četrty odstavek se spremeni tako, da na novo glasi:

Po sprejetju družbenega plana občine za obdobje 1986—2000 bi se območje, kjer (so predvidene urbanistične zasnove naselij in krajinske zasnove območij, ter pripravljale in sprejemale kot dopolnitve oz. sestavni deli družbenega plana po enakem postopku kot družbeni plan občine.) JE PREDVIDENA KRAJINSKA ZASNOVA, TA PRIPRAVLJALA IN SPREJEMALA KOT DOPOLNITEV OZIROMA SESTAVNI DEL DRUŽBENEGA PLANA PO NAKEM POSTOPKU KOT DOLGOROČNI PLAN OBČINE.

25. V točki 6.4. Načini nadaljnega urejanja območij s prostorskiimi in izvedbenimi akti se:

a) v prvem odstavku pri naštevanju ureditvenih in zazidalnih

— črta druga alineja.

— v peti alineji se črta tekst: »Šalovci—Hodoš, Gederovci—Sodišinci, Vanča vas, Rankovci—Borejci, Petanjci, Kuzma.«

— v šesti alineji se črta »Zg. Moravci, vinorodna območja.«

— v osmi alineji se črtata besedi: »urbanistične zasnove.«

b) v delu te točke, kjer se naštevajo prostorsko ureditveni pogoji v drugi alineji črta beseda »posamično«.

c) na koncu točke se doda naslednji tekst:

»V KARTOGRAFSKEM DELU, NA KARTI ZASNOVA NASELJI IN OBMOČIJ ZA POSELITEV SO KOT OBVEZNA IZHODIŠČA ZA PRIPRAVO IN OBLIKOVANJE DOLGOROČNIH IN SREDNJEROČNIH PLANSKIH AKTOV SIS IN OBČINE OPREDELJENA UREDITVENA OBMOČJA NASELJA IN DRUGA UREDITVENA OBMOČJA.

V KARTOGRAFSKEM DELU, ZASNOVA NAČINOV UREJANJA PROSTORA SO KOT OBVEZNA IZHODIŠČA ZA PRIPRAVO IN OBLIKOVANJE DOLGOROČNIH IN SREDNJEROČNIH PLANSKIH AKTOV OBČINE OPREDELJENI ZAZIDALNI, UREDITVENI IN LOKACIJSKI NAČRTI TER PROSTORSKI UREDITVENI POGOJI.«

26. V točki 6.5. Prostorske sestavine dolgoročnega plana, ki so obvezno izhodišče za pripravo družbenega plana občine se:

a) v prvem odstavku v šesti alineji črta besedilo »obstoječem obsegu pred spreminjanjem namembnosti in pridobivanje novih zemljišč« in nadomesti z:

»SKLADU Z USMERITVAMI IZ DOLGOROČNEGA PLANA«.

b) v petem odstavku se

— šesta alineja spremeni in dopolni z naslednjim:

»(pomembnejša) PRVA območja kmetijskih zemljišč (in gozdov) GOZDOV S POSEBNIM POMENOM TER VAROVALNI GOZDOVI, območje za raziskovanje in pridobivanje rudnin, območja pomembnejših vodnih virov ter območja naravnih znamenitosti in kulturnih spomenikov.«

— črtajo sedma, deveta in deseta alineja.



Oh, kelih našega življenja,
je kelih žrtev in trpljenja,
briskosti poln je čez in čez,
sladkosti kaplja le redko vmes.

V SPOMIN

Boleč je spomin na 22. junij, ko bo minilo leto dni žalosti, odkar nas je zapustil nikoli pozabljeni mož, oče in deda

Ludvik Škaper

iz Murske Sobote

Hvala vsem, ki se ga spominjate.

NJEGOVI NAJDRAŽJI



Ne morem iz zemlje kot dobra semena,
da znova bi segli si v tople dlani!
Ne morem!
Med nami je krsta lesena in
grob je med nami ... tišina prsti,
le sveča ljubezni visoko gori.

V SPOMIN


27. junija bo minilo boleče leto, polno žalosti, odkar nas je mnogo prezgodaj zapustil naš dragi mož, atek, sin, brat, vnuk in zet

Valentin Gašpar

iz Čepincev

Boleč in nepozaben je spomin nate, v naših srcih pa je velika bolečina, ki ne bo nikoli ozdravljena. Iskrena hvala vsem, ki se ga še spominjate, postojite ob njegovem grobu, mu prinašate cvetje in prižigate sveče.

Zaljučji: vsi, ki smo te imeli radi.



ZAHVALA

10. junija nas je v 30. letu nepričakovano zapustil naš dragi sin, brat in stric

Marjan Plahut

iz Tropovec

Ob boleči izgubi se iskreno zahvaljujemo vsem sorodnikom, sosedom in znancem, ki so nam v težkih trenutkih pomagali, nas tolažili, izrekli sožalje ter mu okrasili njegov prerani dom s cvetjem.

Posebna zahvala g. kaplanu, pevcem, GD, govorniku, njegovim sodelavcem, DO Sobota, DO Indip in NK Tišina. Vsem še enkrat — iskrena hvala.

ZALUJOČI: VSI NJEGOVI



ZAHVALA

Po težki bolezni nas je 7. junija 1989 v 53. letu starosti zapustil dragi sin, brat in stric

Janez Rajnar

iz Rakičana


Iskreno se zahvaljujemo vsem sorodnikom, sosedom, prijateljem in znancem, ki ste nam ustno in pisno izrazili sožalje, darovali vence, cvetje ali druge namene in ga v tako velikem številu pospremili na njegovi zadnji poti.

Posebna zahvala osebju internega in pljučnega oddelka bolnišnice v Rakičanu — dr. Kološevi in dr. Raspaju za vso skrb in zdravljenje.

Zahvaljujemo se g. duhovniku za pogrebni obred, pevcem za odpete žalostinke in predstavniku KS Rakičan za poslovilne besede.

Hvala sosedom, posebno Gorzovim in bratrancu Mirku Seniku, ki ste nam v težkih trenutkih nesebično pomagali.

VSI NJEGOVI



Harmonika tvoja ne miruje,
z njo sin igra zdaj tvoje melodije,
ki nam obujajo spomine,
zaradi se oko — zakaj tak hitro
vse mine?

V SPOMIN

19. junija je minilo leto dni, ko z žalostjo vedno bolj čutimo, da je ostala boleča praznina, ker nas je za vedno zapustil naš dragi mož, oče, sin, brat, vnuk in nečak

Jožef Berden

iz Filovec

Hvala vsem, ki se ga spominjate, prinašate cvetje in prižigate sveče na njegovem grobu.

VSI NJEGOVI

ZAHVALA

Ob izgubi našega dobrega moža, očeta, dedka, brata in tasta

Štefana Novaka

upokojena
Kidričeva 24

se zahvaljujemo vsem sorodnikom, prijateljem, znancem in sodelavcem za podarjeno cvetje in spremstvo ob slovesu, g. župniku za besede tolažbe in opravljeni obred, nekdanjim sodelavcem, ter za ustno in pisno sožalje. Hvala tudi pevcem za občuteno odpete žalostinke.

M. Sobota, 6. junija 1989.

Žalostni: žena Berta, sin Jože in hčerka Melita z družinama, sestra Vika in drugo sorodstvo



Po dolgotrajni bolezni nas je 25. maja 1989 v 77. letu starosti za vedno zapustila naša draga mama in stara mama

Karolina Bürmen

roj. Kerčmar
iz Prosenjakovec

Iskreno se zahvaljujemo vsem sorodnikom, botrini, znancem, sosedom in vaščanom iz Gorice in Prosenjakovec za darovane vence in šopke, za izrečeno sožalje in vsem, ki ste nam v težkih trenutkih priskočili na pomoč.

Posebna zahvala osebju Doma oskrbovancev Rakičan za vso skrb in nego.

Zahvaljujemo se g. duhovniku za pogrebni obred, pevcem za odpete žalostinke, govornici KS Olgi za ganljive poslovilne besede.

Žaljučji: hčerka Ella Zelko, zet Štefan, vnuka Dušan in Milan



Čprav tvoj glas se več ne sliši,
beseda tvoja v nas živi,
povsod te čutimo mi vsi,
med nami si.

ZAHVALA

Ob tragični izgubi dragega sina, brata in strica

Kolomana Kurnjeka

iz Dolenec

se zahvaljujemo vsem, ki ste ga pospremili na njegovi prerani zadnji poti, mu poklonili vence in cvetje, sočustvovali z nami in nam izrekli sožalje. Najprisrčnejša hvala sosedom, prijateljem, sodelavcem iz petrovske Mure, ki ste nam v najtežjih trenutkih stali ob strani.

Hvala govorniku tov. Karlu Bediču za poslovilne besede ob njegovem preranem grobu, posebna hvala g. duhovniku za pogrebni obred ter pevcem za odpete žalostinke. Vsem še enkrat — prisrčna hvala.

Žaljučji: oče in mama, sestra Ivanka z možem Mirkom, nečaki Vlasta, Anita in mali Benjamin ter drugo sorodstvo



Ko sem živel med vami,
ljubil sem vas vse,
zdaj ko me več ni,
ljubite me v spominu vi!

ZAHVALA

Po težki bolezni nas je v 80. letu starosti zapustil dragi mož, oče, dedek, svak in stric

Štefan Jeneš

iz Kupšinec

Iskreno se zahvaljujemo vsem sosedom, sorodnikom in znancem, ki ste ga v tako velikem številu spremljali na njegovi zadnji poti, darovali vence in cvetje ter za svete maše, nam pa izrekli sožalje.

Posebna hvala dr. Šavlovi, dr. Gregorčevi, dr. Camplinu ter patronažnim sestram za lajšanje bolečin. Iskrena hvala stricu Ferju iz Zagorja za pomoč med boleznijo. Hvala g. kaplanu za pogrebni obred, pevcem za odpete žalostinke, GD in govorniku za poslovilne besede.

Žaljučji: žena Irma in hčerka Angela z družino



Že leto dni te zemlja krije,
v gomili tihi mirno spiš,
srce ljubeče več ne bije
in ti se več ne prebudiš.

V SPOMIN

25. junija bo minilo leto, odkar nas je zapustil dragi mož, oče in stari oče

Štefan Smodiš

iz Gornjih Petrovec

Hvala vsem, posebno pa gasilcem, ki se ga spominjate, mu prinašate rože in prižigate sveče.

VSI, KI SMO GA IMELI RADI



V našem srcu si se vpisal,
čas ne bo te več izbrisal,
tudi če spokojno spiš,
v naših sreih še živiš.

V SPOMIN

24. junija bo minilo pet žalostnih let, odkar je prenehalo biti srce našemu dragemu možu, očetu, tastu in dedku

Štefanu Tivadarju

iz Mostja

Hvala vsem, ki se ga še spominjate, prinašate rože na njegov grob in prižigate sveče.

VSI, KI SMO GA IMELI RADI



ZAHVALA

Po kratki in hudi bolezni nas je v 76. letu starosti zapustil dragi oče, brat, stari oče in pradedek

Štefan Gomboc

iz Krplivnika

Ob boleči izgubi se iskreno zahvaljujemo vsem sorodnikom, prijateljem, znancem in sosedom, ki ste nam v teh težkih trenutkih priskočili na pomoč, nas tolažili, darovali vence in cvetje ter našega dragega pokojnika pospremili na njegovi zadnji poti. Posebna hvala g. duhovniku za pogrebni obred, pevcem za odpete žalostinke, govorniku KS Hodoš, kolektivu EE Lemerje in gasilcem. Vsem iskrena hvala.

Krplivnik, 7. junija 1989

Žaljučji: hčerka Marjeta, sinova Janez in Štefan z družinami, brat z družino in drugo sorodstvo



ZAHVALA

V 57. letu starosti nas je za vedno zapustil naš dragi mož, oče in brat

Štefan Droškovič

iz Gomilice

Ob boleči izgubi se iskreno zahvaljujemo vsem sorodnikom, sosedom, prijateljem in znancem, ki so nam v težkih trenutkih kakorkoli pomagali, nam izrekli sožalje, sočustvovali z nami, darovali vence in cvetje in za svete maše ter našega dragega pokojnika pospremili na njegovi zadnji poti.

Posebna hvala OO ZS Planika Turnišče, sodelavkam oddelka šivalnica, OO ZS OHI Lek Lendava, sodelavcem enote skladišča — odpreme, botrini Kovač iz M. Polane, patronažni sestri Mariji Gjerkeš s Hotize, družini Horvat iz Srednje Bistrice, GD Gomilica ter vaškemu odboru.

Prisrčna zahvala tudi g. duhovnikom, pevcem za odpete žalostinke in govorniku za poslovilne besede. Vsem še enkrat — iskrena hvala.

Žaljučji: žena Antonija, sin Štefan ter sestra Ana z družino

