


*Foto: G. Mlakar*

*Ponosni geodetski obiskovalci, ki so bili med prvimi (8. maj 1991) 1000 metrov pod zemljo na avstrijsko-jugoslovanski državni meji v predoru Karavanke (tekst: F. Černe)*

## Tradicionalni geodetski planinski pohodi

Ker smo bili lani na 4. planinskem geodetskem pohodu, smo bili 1. junija 1991 v Kamniku priča svečanosti, ki je zavedni člani odprave Stromboli '91 seveda nismo zamudili.



*Pa srečno obema!*

*Foto: B. Lipej*

Izleta v češke Visoke Tatere (19.6. - 24.6.1991) se je udeležilo 35 avantur željnih geodetskih popotnikov, ki so se preizkusili in zabavali med drugim tudi na načine, ki so prikazani v nadaljevanju:




Foto: J. Smrekar

*Neutrudljivo tekanje po strmini, vzgon, elegantne akrobacije v zraku, pristane in navdušenje gledalcev*



Foto: B. Lipej

*Pohodniki v jutranjem razvrščanju po velikosti in obveznem preštevanju*



Foto: K. Divjak

V sneženju osvojen vrh Rysy (2499 m)









Foto: B. Lipej

Lanskoletni naj pohodnik se  
previdno privaja na kajak



Kam bi šli prihodnje leto? Predlagajte!  
Komisija se bo zaradi pomembnih odločitev nemudoma  
sestala.

Organizatorja: Božena in Jože